



# DIARIO OFICIAL DE LA FEDERACION

ORGANO DEL GOBIERNO CONSTITUCIONAL DE LOS ESTADOS UNIDOS MEXICANOS

Tomo DIV No. 17 México, D.F., lunes 25 de septiembre de 1995

## CONTENIDO

Secretaría de Gobernación  
Secretaría de Relaciones Exteriores  
Secretaría de Hacienda y Crédito Público  
Secretaría de Agricultura, Ganadería y Desarrollo Rural  
Secretaría de Comunicaciones y Transportes  
Secretaría de Salud  
Secretaría de la Reforma Agraria  
Banco de México  
Tribunal Superior Agrario  
Avisos  
Indice en página 125

Director: Lic. Carlos Justo Sierra

N\$ 3.00 EJEMPLAR

## PODER EJECUTIVO

### SECRETARIA DE RELACIONES EXTERIORES

**OFICIO** mediante el cual se comunica el término de comisión del señor José Manuel Basave Benítez, Vicecónsul Honorario de Portugal en Monterrey, N.L.

Al margen un sello con el Escudo Nacional, que dice: Estados Unidos Mexicanos.- Secretaría de Relaciones Exteriores.- México.- Dirección General del Protocolo.- PRO 05476.

**Asunto:** PORTUGAL.- Nombramiento del señor José Manuel Basave Benítez, Vicecónsul Honorario.

Se informa la designación del señor José Manuel Basave Benítez como Vicecónsul Honorario de Portugal en Monterrey, N. L.

Sufragio Efectivo. No Reección.

Tlatelolco, D.F., a 22 de agosto de 1995.- P.O. del Secretario, el Director General Adjunto, **Víctor Manuel Rodríguez**.- Rúbrica.

**OFICIO** mediante el cual se comunica la designación del señor Thomas George Cullen, como Cónsul del Canadá en Monterrey, N.L.

Al margen un sello con el Escudo Nacional, que dice: Estados Unidos Mexicanos.- Secretaría de Relaciones Exteriores.- México.- Dirección General del Protocolo.- PRO 05475.

**Asunto:** CANADA.- Nombramiento del señor Thomas George Cullen, Cónsul.

Se informa la designación del señor Thomas George Cullen como Cónsul del Canadá en Monterrey, N. L.

Sufragio Efectivo. No Reección.

Tlatelolco, D.F., a 22 de agosto de 1995.- P.O. del Secretario, el Director General Adjunto, **Víctor Manuel Rodríguez**.- Rúbrica.

**OFICIO** mediante el cual se comunica el término de comisión del señor William E. Shea, Vicecónsul de los Estados Unidos de América en Monterrey, N.L.

Al margen un sello con el Escudo Nacional, que dice: Estados Unidos Mexicanos.- Secretaría de Relaciones Exteriores.- México.- Dirección General del Protocolo.- PRO 05736.

**Asunto:** E.U.A.- Término de comisión del señor William E. Shea, Vicecónsul.

Se informa el término de comisión del señor William E. Shea, Vicecónsul de los Estados Unidos de América en Monterrey, con circunscripción consular en los Estados de Aguascalientes, Coahuila, Durango, Nuevo León, San Luis Potosí y Zacatecas.

Sufragio Efectivo. No Reección.

Tlatelolco, D.F., a 25 de agosto de 1995.- P.O. del Secretario, el Director General Adjunto, **Víctor Manuel Rodríguez**.- Rúbrica.

**OFICIO** mediante el cual se comunica la designación de la señora Ginette Bisaillon, como Vicecónsul Honoraria del Canadá en San Miguel de Allende, Gto.

Al margen un sello con el Escudo Nacional, que dice: Estados Unidos Mexicanos.- Secretaría de Relaciones Exteriores.- México.- Dirección General del Protocolo.- PRO 05729.

**Asunto:** CANADA.- Nombramiento de la señora Ginette Bisaillon, Vicecónsul Honoraria.

Se informa la designación de la señora Ginette Bisaillon como Vicecónsul Honoraria del Canadá en San Miguel de Allende, con circunscripción consular en los estados de Guanajuato y Querétaro.

Sufragio Efectivo. No Reección.

Tlatelolco, D.F., a 24 de agosto de 1995.- P.O. del Secretario, el Director General Adjunto, **Víctor Manuel Rodríguez**.- Rúbrica.

**OFICIO** mediante el cual se comunica la designación del señor Arturo Morán Bravo, como Vicecónsul Honorario de Guatemala en Monterrey, N.L.

Al margen un sello con el Escudo Nacional, que dice: Estados Unidos Mexicanos.- Secretaría de Relaciones Exteriores.- México.- Dirección General del Protocolo.- PRO 05735.

**Asunto:** GUATEMALA.- Nombramiento del señor Arturo Morán Bravo, Vicecónsul Honorario.



Se informa la designación del señor Arturo Morán Bravo como Vicecónsul Honorario de Guatemala en Monterrey, N.L.

Sufragio Efectivo. No Reelección.

Tlatelolco, D.F., a 24 de agosto de 1995.- P.O. del Secretario, el Director General Adjunto, **Víctor Manuel Rodríguez**.- Rúbrica.

**OFICIO mediante el cual se comunica el término de comisión de la señora Frances M. Chisholm, Vicecónsul de los Estados Unidos de América en Monterrey, N.L.**

Al margen un sello con el Escudo Nacional, que dice: Estados Unidos Mexicanos.- Secretaría de Relaciones Exteriores.- México.- Dirección General del Protocolo.- PRO 05700.

**Asunto:** E.U.A.- Término de comisión de la señora Frances M. Chisholm, Vicecónsul.

Se informa el término de comisión de la señora Frances M. Chisholm, Vicecónsul de los Estados Unidos de América en Monterrey, con circunscripción consular en los estados de Aguascalientes, Coahuila, Durango, Nuevo León, San Luis Potosí y Zacatecas.

Sufragio Efectivo. No Reelección.

Tlatelolco, D.F., a 25 de agosto de 1995.- P.O. del Secretario, el Director General Adjunto, **Víctor Manuel Rodríguez**.- Rúbrica.

**OFICIO mediante el cual se comunica el término de comisión del señor Arnoldo Vela, Vicecónsul de los Estados Unidos de América en Ciudad Juárez, Chih.**

Al margen un sello con el Escudo Nacional, que dice: Estados Unidos Mexicanos.- Secretaría de Relaciones Exteriores.- México.- Dirección General del Protocolo.- PRO 05702.

**Asunto:** E.U.A.- Término de comisión del señor Arnoldo Vela, Vicecónsul.

Se informa el término de comisión del señor Arnoldo Vela, Vicecónsul de los Estados Unidos de América en Ciudad Juárez, Chih.

Sufragio Efectivo. No Reelección.

Tlatelolco, D.F., a 25 de agosto de 1995.- P.O. del Secretario, el Director General Adjunto, **Víctor Manuel Rodríguez**.- Rúbrica.

**OFICIO mediante el cual se comunica la designación del señor Roberto E. Gudiño, como Cónsul Adjunto de Argentina en México, D.F.**

Al margen un sello con el Escudo Nacional, que dice: Estados Unidos Mexicanos.- Secretaría de Relaciones Exteriores.- México.- Dirección General del Protocolo.- PRO 05845.

**Asunto:** ARGENTINA.- Nombramiento del señor Roberto E. Gudiño, Cónsul Adjunto en México, D.F.

se informa la designación del señor Roberto E. Gudiño como Cónsul Adjunto de Argentina en México, D.F.

Sufragio Efectivo. No Reelección.

Tlatelolco, D.F., a 6 de septiembre de 1995.- P.O. del Secretario, el Director General Adjunto, **Víctor Manuel Rodríguez**.- Rúbrica.

**OFICIO mediante el cual se comunica el término de comisión del señor James Ian Burchet, Cónsul de Canadá en Monterrey, N.L.**

Al margen un sello con el Escudo Nacional, que dice: Estados Unidos Mexicanos.- Secretaría de Relaciones Exteriores.- México.- Dirección General del Protocolo.- PRO 05654.

**Asunto:** CANADA.- Término de Comisión del señor James Ian Burchet, Cónsul.

Se informa el término de comisión del señor James Ian Burchet, Cónsul de Canadá en Monterrey, N.L.

Sufragio Efectivo. No Reelección.

Tlatelolco, D.F., a 25 de agosto de 1995.- P.O. del Secretario, el Director General Adjunto, **Víctor Manuel Rodríguez**.- Rúbrica.

## SECRETARIA DE HACIENDA Y CREDITO PUBLICO

### **ACUERDO relativo al Seguro Colectivo de Retiro en beneficio de los miembros de las Fuerzas Armadas Mexicanas.**

Al margen un sello con el Escudo Nacional, que dice: Estados Unidos Mexicanos.- Presidencia de la República.

**ERNESTO ZEDILLO PONCE DE LEON**, Presidente de los Estados Unidos Mexicanos, en ejercicio de la facultad que me confiere la fracción I del artículo 89 de la Constitución Política de los Estados Unidos Mexicanos, con fundamento en los artículos 29, 30 y 31 de la Ley Orgánica de la Administración Pública Federal y 2o. fracción III de la Ley del Instituto de Seguridad Social para las Fuerzas Armadas Mexicanas y

#### **CONSIDERANDO**

Que por Acuerdo de fecha 19 de agosto de 1988, publicado en el **Diario Oficial de la Federación** el día 23 de ese mismo mes, el Ejecutivo Federal acordó establecer el Seguro Colectivo de Retiro en beneficio de los integrantes del Ejército, Fuerza Aérea y Armada Mexicanos, cuya operación y administración quedó a cargo del Instituto de Seguridad Social para las Fuerzas Armadas Mexicanas;

Que la suma asegurada que se determinó al establecerse el Seguro Colectivo de Retiro, de conformidad a la realidad económica que vivía nuestro país en aquel entonces, se ha mantenido fija y con el paso del tiempo ya no cumple con los fines para los cuales se otorgó, por lo que el seguro ha dejado de ser una verdadera ayuda para los miembros de las Fuerzas Armadas Mexicanas;

Que el Seguro Colectivo de Retiro, al formar parte de las prestaciones de seguridad social militar, requiere actualizarse para responder a las contingencias que se le presentan al militar, al momento de separarse del activo de las Fuerzas Armadas, y

Que el contemplar dentro de la cobertura del Seguro Colectivo de Retiro a la totalidad de los miembros de las Fuerzas Armadas Mexicanas, en activo, fortalece el esquema de prestaciones de seguridad social que se otorga al personal militar, he tenido a bien expedir el siguiente

#### **ACUERDO RELATIVO AL SEGURO COLECTIVO DE RETIRO EN BENEFICIO DE LOS MIEMBROS DE LAS FUERZAS ARMADAS MEXICANAS.**

**PRIMERO.-** El Seguro Colectivo de Retiro en beneficio de los miembros de las Fuerzas Armadas Mexicanas, continuará a cargo del Instituto de Seguridad Social para las Fuerzas Armadas Mexicanas, al que corresponderá su operación y administración.

**SEGUNDO.-** El Seguro Colectivo de Retiro protegerá a los integrantes del Ejército, Fuerza Aérea y Armada Mexicanos, en servicio activo, con derecho a haberes y sobrehaberes, cualesquiera que sea su edad, sexo, arma, servicio, cuerpo, rama o especialidad.

**TERCERO.-** La suma asegurada se otorgará por una sola vez, conforme a lo siguiente:

- I.- A los militares que causen baja del activo y alta en situación de retiro con derecho a percibir haber de retiro, así como a sus beneficiarios en los casos siguientes:
  - a) A los que soliciten su retiro y hayan cumplido 20 o más años de servicios efectivos prestados.
  - b) A los que por haber cumplido la edad límite en el grado que ostenten, de conformidad a la Ley del Instituto de Seguridad Social para las Fuerzas Armadas Mexicanas; pasen a situación de retiro y hayan cumplido 20 o más años de servicios efectivos prestados.
  - c) A los militares que se inutilicen en actos fuera del servicio, en primera o segunda categoría, de conformidad a las tablas anexas a la Ley del Instituto de Seguridad Social para las Fuerzas Armadas Mexicanas y hayan cumplido 20 o más años de servicios efectivos prestados.
  - d) A los beneficiarios de los militares que fallezcan en actos fuera del servicio y hayan cumplido 20 o más años de servicios efectivos prestados.
  - e) A los militares que se inutilicen en actos dentro del servicio o como consecuencia de ellos, en primera o segunda categoría, de conformidad a las tablas anexas a la Ley del Instituto de Seguridad Social para las Fuerzas Armadas Mexicanas, sin tomar en cuenta los años de servicios efectivos prestados.
  - f) A los beneficiarios de los militares que fallezcan en actos dentro del servicio o como consecuencia de ellos, sin tomar en cuenta los años de servicios efectivos prestados.



Para estos efectos se consideran beneficiarios a aquellos que el militar hubiere designado y, ante la falta de dicha designación, se atenderá a la prelación prevista en el artículo 84 de la Ley del Instituto de Seguridad Social para las Fuerzas Armadas Mexicanas.

- II.- No tendrán derecho al Seguro Colectivo de Retiro y, por lo tanto, quedan excluidos de este beneficio, los militares que causen baja definitiva de las Fuerzas Armadas Mexicanas, por haberla solicitado, por mala conducta, por haber permanecido prófugos de la justicia militar, o bien por efectos de sentencia ejecutoria que determine dicha baja o la destitución del empleo militar.

**CUARTO.-** La suma asegurada se calculará conforme a las reglas siguientes:

- I.- Será por el equivalente que resulte de multiplicar el haber y sobrehaber mensual mínimo vigente para las Fuerzas Armadas en la República Mexicana, a que tengan derecho los militares conforme a su jerarquía, por el factor que corresponda según los años de servicios efectivos prestados al momento de producirse la baja del activo, y alta en situación de retiro, de acuerdo a la tabla siguiente:

AÑOS DE SERVICIO	FACTOR	AÑOS DE SERVICIO	FACTOR
20	16	36	34
21	17	37	35
22	18	38	36
23	19	39	37
24	20	40	40
25	21	41	41
26	22	42	42
27	23	43	43
28	24	44	44
29	25	45	45
30	27	46	46
31	28	47	47
32	29	48	48
33	30	49	49
34	31	50 o más	50
35	32		

- II.- A los militares que se inutilicen en actos dentro del servicio o como consecuencia de ellos, en primera o segunda categoría, de conformidad a las tablas anexas a la Ley del Instituto de Seguridad Social para las Fuerzas Armadas Mexicanas, así como a los beneficiarios de los militares que fallezcan en actos dentro del servicio o como consecuencia de ellos, se les cubrirá como suma asegurada el equivalente a 50 meses del haber y sobrehaber mínimo vigente de su grado para las Fuerzas Armadas en la República Mexicana, independientemente de sus años de servicios efectivos prestados.

**QUINTO.-** El importe de la prima mensual correspondiente al seguro a que se refiere el presente Acuerdo será:

- El 0.5% (cero punto cinco por ciento) del total de los haberes que correspondan por cada mes, de todos los militares en activo de acuerdo a su jerarquía, más
- El 2.0% (dos punto cero por ciento) del total de los haberes y sobrehaber mínimo vigente que correspondan por cada mes, a todos los militares en activo de acuerdo a su jerarquía.

El 0.5% (cero punto cinco por ciento) a que se refiere el inciso a) será cubierto con cargo al presupuesto de las Secretarías de la Defensa Nacional o de Marina, de acuerdo al número de integrantes en servicio activo de cada Secretaría. Para integrar la parte de la prima mensual a que se refiere el inciso b) cada militar deberá aportar el 2.0% (dos punto cero por ciento) del haber y sobrehaber mínimo vigente que le corresponda por cada mes, el cual deberá ser retenido por dichas Secretarías.

El personal de procesados o sentenciados que se mantengan en servicio activo, podrán aportar directamente al Instituto la prima del 2.0% (dos punto cero por ciento) a que se refiere el inciso b) de este artículo. En este caso, el 0.5% (cero punto cinco por ciento) a que se refiere el inciso a) será cubierto con cargo al presupuesto de la Secretaría correspondiente. Las aportaciones de la prima mensual hechas por estos militares les otorgará el derecho, de que el tiempo en que estén en dichas situaciones les sea considerado como tiempo de servicios efectivos prestados, únicamente para efectos de este seguro.

En los casos de licencia sin goce de haberes, los militares podrán aportar directamente al Instituto las primas a que se refieren los incisos a) y b) de este artículo. Las aportaciones de la prima mensual, hechas por estos militares durante la citada licencia, les otorgará el derecho, de que el tiempo en que estén en dicha situación, les sea considerado como tiempo de servicios efectivos prestados, únicamente para efectos de este seguro.

Todas las cantidades anteriores, deberán ser entregadas al Instituto de Seguridad Social para las Fuerzas Armadas Mexicanas, dentro de los cinco días siguientes al pago de la primera quincena de cada mes.

**SEXTO.-** La devolución de las aportaciones se realizará conforme a lo siguiente:

- I.- Se devolverán las aportaciones que efectivamente hubieren realizado los militares, desde la entrada en vigor del presente seguro, más un 20% de lo aportado, a las personas siguientes:
  - a) A los militares que causen baja definitiva de las Fuerzas Armadas Mexicanas, por haberla solicitado.
  - b) Al personal de Tropa y Marinería del Ejército, Fuerza Aérea y Armada Mexicanos que causen baja por haber cumplido su contrato de servicios.
  - c) A los militares auxiliares que causen baja después de haber cumplido con el contrato de servicios respectivo.
  - d) A los militares que se les otorgue licencia ilimitada y tengan derecho a compensación al momento de la separación del servicio activo.
  - e) A los militares que se inutilicen en actos fuera del servicio, en primera o segunda categoría, de conformidad a las tablas anexas a la Ley del Instituto de Seguridad Social para las Fuerzas Armadas Mexicanas y que no hayan cumplido 20 años de servicios efectivos prestados.
  - f) A los beneficiarios de los militares que fallezcan en actos fuera del servicio y que no hayan cumplido 20 años de servicios efectivos prestados.

Los sujetos comprendidos en esta fracción no tendrán derecho a la suma asegurada.

- II. A los militares o sus beneficiarios que tengan derecho a recibir la suma asegurada, de conformidad con el artículo tercero, les serán devueltas aquellas aportaciones mensuales que cada militar hubiere realizado entre el año cumplido y el subsecuente y no se hubieren considerado para efectos de dicha suma asegurada.
- III. A los militares que causen baja definitiva de las Fuerzas Armadas Mexicanas por mala conducta o por efectos de sentencia ejecutoria que determine dicha baja o la destitución del empleo militar, les serán devueltas únicamente las cantidades que por concepto de sus aportaciones hubieren realizado, sin importar el tiempo de servicios efectivos prestados.
- IV. Quedan excluidos de la devolución señalada en este artículo, los militares que causen baja definitiva de las Fuerzas Armadas Mexicanas, por haber permanecido prófugos de la justicia militar.

**SEPTIMO.-** El Instituto de Seguridad Social para las Fuerzas Armadas Mexicanas, será el encargado de pagar al militar o a sus beneficiarios, el importe del Seguro Colectivo de Retiro o la devolución de lo aportado, dentro de los cinco días hábiles siguientes a la fecha en que el militar o sus beneficiarios entreguen al Instituto la documentación siguiente:

- a) En el caso del militar: La solicitud de pago; la orden de baja del activo; copia fotostática de su identificación, así como el certificado de servicios emitido por la Secretaría correspondiente.
- b) En el caso de los beneficiarios del militar fallecido: La solicitud de pago; el acreditamiento de la defunción del militar; copia fotostática de la identificación del o los beneficiarios, así como el certificado de servicios emitido por la Secretaría correspondiente.



Las Secretarías de la Defensa Nacional y de Marina informarán del fallecimiento de los militares al Instituto de Seguridad Social para las Fuerzas Armadas Mexicanas, el cual tendrá la obligación de notificar por escrito a los beneficiarios para los efectos de este seguro.

**OCTAVO.-** El derecho a reclamar el Seguro Colectivo de Retiro o la devolución de aportaciones prescribirá en dos años, contados a partir de la fecha en que se cause la baja del activo y alta en situación de retiro.

Para los beneficiarios, este término comenzará a partir de la fecha en que el Instituto de Seguridad Social para las Fuerzas Armadas Mexicanas, les notifique por escrito su derecho a recibir el pago de la suma asegurada o la devolución de las cantidades aportadas, según sea el caso.

El pago de la suma asegurada, no estará sujeta al impuesto sobre la renta, de conformidad con el artículo 77, fracción V de la Ley del Impuesto sobre la Renta.

**NOVENO.-** El Instituto de Seguridad Social para las Fuerzas Armadas Mexicanas, practicará cada seis meses una revisión actuarial para buscar el equilibrio financiero entre los ingresos y egresos que constituyen el fondo del Seguro Colectivo de Retiro, con objeto de garantizar el pago de las sumas aseguradas que correspondan; en caso de presentarse una situación deficitaria, ésta se cubrirá con cargo al patrimonio del Instituto, proveniente de las aportaciones equivalentes al 10% (diez por ciento) de los haberes y haberes de retiro que anualmente realiza el Gobierno Federal, en los términos de los artículos 3o. fracción IV y 229 fracción II de la Ley del Instituto de Seguridad Social para las Fuerzas Armadas Mexicanas.

**DECIMO.-** El Instituto de Seguridad Social para las Fuerzas Armadas Mexicanas, podrá destinar hasta un máximo del 2.0% (dos punto cero por ciento) de las aportaciones anuales correspondientes al Seguro Colectivo de Retiro, para gastos de operación y administración del fondo del Seguro Colectivo de Retiro.

**DECIMO PRIMERO.-** A los militares que se desempeñen como Secretarios de la Defensa Nacional o de Marina, les será pagado el beneficio al concluir su encargo, dejando de cotizar para este seguro.

**DECIMO SEGUNDO.-** El personal militar retirado que vuelva al activo, se le considerará como de nuevo ingreso.

**DECIMO TERCERO.-** La Junta Directiva del Instituto de Seguridad Social para las Fuerzas Armadas Mexicanas, dictará las disposiciones administrativas internas que mejoren y regulen la administración del Seguro Colectivo de Retiro, y decidirá las inversiones de sus bienes; en ningún caso destinará sus productos para fines distintos de los citados. Los asuntos relativos a otros casos no previstos dentro del presente Acuerdo, serán resueltos por dicha Junta.

La Secretaría de Hacienda y Crédito Público, vigilará el funcionamiento de este seguro e interpretará, para efectos administrativos, el presente Acuerdo.

#### TRANSITORIOS

**PRIMERO.-** El presente Acuerdo entrará en vigor el día 14 de septiembre de 1995 y se publicará en el Diario Oficial de la Federación.

**SEGUNDO.-** Se abroga el Acuerdo por el que se estableció el Seguro Colectivo de Retiro en beneficio de los miembros de las Fuerzas Armadas Mexicanas, de fecha 19 de agosto de 1988, publicado en el Diario Oficial de la Federación el día 23 del mismo mes y año.

**TERCERO.-** El derecho para recibir los nuevos beneficios del seguro, se genera a partir de la fecha de entrada en vigor del presente Acuerdo. A los militares que hubieren causado baja del activo y alta en situación de retiro con derecho a percibir haber de retiro, así como a los beneficiarios de los mismos que hubieren fallecido con anterioridad a la entrada en vigor de este Acuerdo, se les cubrirá la suma asegurada de conformidad al Acuerdo que se abroga.

Dado en la Residencia del Poder Ejecutivo Federal, en la Ciudad de México, Distrito Federal, a los trece días del mes de septiembre de mil novecientos noventa y cinco.- **Ernesto Zedillo Ponce de León.-** Rúbrica.- El Secretario de la Defensa Nacional, **Enrique Cervantes Aguirre.-** Rúbrica.- El Secretario de Marina, **José R. Lorenzo Franco.-** Rúbrica.- El Secretario de Hacienda y Crédito Público, **Guillermo Ortiz.-** Rúbrica.



**ACUERDO** mediante el cual se autoriza al agente aduanal Luis Miguel Urteaga Merino, para llevar a cabo el despacho aduanero de mercancías comprendidas en el artículo 87 de la Ley del Impuesto General de Importación.

Al margen un sello con el Escudo Nacional, que dice: Estados Unidos Mexicanos.- Secretaría de Hacienda y Crédito Público.- Administración General de Aduanas.

**ACUERDO: 326-A - 324**

Vista la solicitud presentada por el agente aduanal Luis Miguel Urteaga Merino, titular de la patente número 1425, adscrita a la Aduana de Nogales, contenida en su oficio de fecha 3 de marzo de 1995, en la que solicita se le autorice a promover el despacho aduanero de todas aquellas mercancías comprendidas en el capítulo 87 de la Ley del Impuesto General de Importación, de conformidad con lo dispuesto por los artículos 116 fracción XXX de la Ley Aduanera y 72 fracción VIII del Reglamento Interior de la Secretaría de Hacienda y Crédito Público, he tenido a bien dictar el siguiente **ACUERDO**:

**UNICO.-** Se autoriza al agente aduanal Luis Miguel Urteaga Merino, a llevar a cabo el despacho aduanero de todas aquellas mercancías comprendidas en el capítulo 87 de la Ley del Impuesto General de Importación.

México, D.F., a 28 de agosto de 1995.- El Administrador General de Aduanas, **Luis Manuel Gutiérrez Levy**.- Rúbrica.

(R.- 5712)

**ACUERDO** mediante el cual se otorga patente de agente aduanal al ciudadano Antonio Córdoba Conde, para ejercer funciones en la Aduana de Reynosa.

Al margen un sello con el Escudo Nacional, que dice: Estados Unidos Mexicanos.- Secretaría de Hacienda y Crédito Público.- Administración General de Aduanas.

**ACUERDO: 326-A 356**

Vista la solicitud del ciudadano Antonio Córdoba Conde, para que se expida patente de agente aduanal con adscripción en la Aduana de Reynosa, tomando en cuenta que ha cumplido con los requisitos previstos en el artículo 143 de la Ley Aduanera, esta Administración General de Aduanas, **ACUERDA**: Con fundamento en los artículos 116 fracción XXII de la Ley Aduanera y 72 fracción VIII del Reglamento Interior de la Secretaría de Hacienda y Crédito Público, se otorga patente de agente aduanal número 1426 al ciudadano Antonio

Córdoba Conde, para que ejerza funciones con tal carácter en la Aduana de Reynosa.

En cumplimiento al artículo 191 del Reglamento de la Ley Aduanera, publíquese este Acuerdo por una sola vez a costa del interesado en el **Diario Oficial de la Federación**.

México, D.F., a 11 de septiembre de 1995.- El Administrador General de Aduanas, **Luis Manuel Gutiérrez Levy**.- Rúbrica.

(R.- 5707)

**RESOLUCION** por la que se autoriza la constitución y operación de una institución de banca múltiple filial que se denominará **Dresdner Bank México, S.A.**

Al margen un sello con el Escudo Nacional, que dice: Estados Unidos Mexicanos.- Secretaría de Hacienda y Crédito Público.- Secretaría Particular.- 101.- 1817.

**RESOLUCION POR LA QUE SE AUTORIZA LA CONSTITUCION Y OPERACION DE UNA INSTITUCION DE BANCA MULTIPLE FILIAL QUE SE DENOMINARA DRESDNER BANK MEXICO, S.A.**

Con fundamento en lo dispuesto por los artículos 45-C de la Ley de Instituciones de Crédito y 6o. fracción XXII del Reglamento Interior de la Secretaría de Hacienda y Crédito Público, y habiendo escuchado las opiniones del Banco de México y de la Comisión Nacional Bancaria y de Valores, esta Dependencia emite la siguiente:

#### **RESOLUCION**

**PRIMERO.-** En uso de la facultad que al Gobierno Federal confiere el artículo 45-C de la Ley de Instituciones de Crédito, esta Secretaría autoriza la constitución y operación de una institución de banca múltiple filial que se denominará **Dresdner Bank México, S.A.**

**SEGUNDO.-** El capital social inicial de **Dresdner Bank México, S.A.**, será de N\$152'500,000.00 (ciento cincuenta y dos millones quinientos mil nuevos pesos 00/100 moneda nacional). El límite de capital neto individual será de N\$228'750,000.00 (doscientos veintiocho millones, setecientos cincuenta mil nuevos pesos 00/100 moneda nacional).



**TERCERO.-** El domicilio de Dresdner Bank México, S.A., será la Ciudad de México, Distrito Federal.

**CUARTO.-** La autorización a que se refiere la presente Resolución es, por su propia naturaleza, intransmisible.

**QUINTO.-** Dresdner Bank Canada será propietaria en todo tiempo, de acciones que representen por lo menos el cincuenta y uno por ciento del capital social de Dresdner Bank México, S.A.

**SEXTO.-** Dresdner Bank Canada queda obligada a no transmitir la propiedad ni, en general, a realizar operación alguna que la prive del ejercicio de derechos patrimoniales o corporativos de sus acciones en Dresdner Bank México, S.A., o de aquellas que suscriban en ejercicio de un derecho de preferencia o por pago de dividendos, sin la previa autorización de esta Dependencia.

La limitación a que se refiere el párrafo anterior regirá por un plazo de tres años contado a partir de la fecha en que surta efectos la presente Resolución.

Lo mencionado en el presente punto no será aplicable en el supuesto a que se refiere el artículo 122 de la Ley de Instituciones de Crédito.

**SEPTIMO.-** En lo no señalado expresamente en esta Resolución, Dresdner Bank México, S.A., se ajustará en su constitución y operación a las disposiciones de la Ley de Instituciones de Crédito, a las Reglas para el Establecimiento de Filiales de Instituciones Financieras del Exterior, así como a las demás que por su naturaleza le resulten aplicables.

#### TRANSITORIO

**UNICO.-** La presente Resolución surtirá efectos el día siguiente al de su publicación en el **Diario Oficial de la Federación**.

Sufragio Efectivo. No Reelección.

México, D.F., a 11 de septiembre de 1995.- El Secretario, **Guillermo Ortiz**.- Rúbrica.

(R.- 5734)

**RESOLUCION por la que se modifica el artículo sexto de la autorización otorgada a Grupo Financiero Serfin, S.A., para constituirse y funcionar como grupo financiero.**

Al margen un sello con el Escudo Nacional, que dice: Estados Unidos Mexicanos.- Secretaría de Hacienda y Crédito Público.- Subsecretaría de Hacienda y Crédito Público.- Dirección General de Banca Múltiple.- Dirección de Regulación de Banca Múltiple.- 102-E-367-DGBM-III-2224.

**RESOLUCION POR LA QUE SE MODIFICA LA AUTORIZACION OTORGADA A GRUPO FINANCIERO SERFIN, S.A. PARA CONSTITUIRSE Y FUNCIONAR COMO GRUPO FINANCIERO.**

Con fundamento en lo dispuesto por los artículos 6o. de la Ley para Regular las Agrupaciones Financieras y 6o. fracción XXIII del Reglamento Interior de la Secretaría de Hacienda y Crédito Público, esta Dependencia emite la siguiente

#### RESOLUCION

Se modifica el artículo sexto de la autorización otorgada a Grupo Financiero Serfin, S.A., para constituirse y funcionar como Grupo Financiero, para quedar en los siguientes términos:

**"SEXTO.-** El capital social importa la cantidad de N\$ 927'172,500.00 (novecientos veintisiete millones ciento setenta y dos mil quinientos nuevos pesos 00/100), moneda nacional y está representado de la siguiente manera:

El capital social ordinario será la cantidad de N\$662'272,500.00 (seiscientos sesenta y dos millones doscientos setenta y dos mil quinientos nuevos pesos 00/100), moneda nacional.

El capital social adicional asciende a la cantidad de N\$264'900,000.00 (doscientos sesenta y cuatro millones novecientos mil nuevos pesos 00/100), moneda nacional".

#### TRANSITORIO

**UNICO.-** La presente Resolución surtirá efectos al día siguiente de su publicación en el **Diario Oficial de la Federación**.

Atentamente

Sufragio Efectivo. No Reelección.

México, D.F., a 26 de julio de 1995.- En ausencia del C. Secretario y de conformidad con el artículo 124 del Reglamento Interior de la Secretaría de Hacienda y Crédito Público, el Subsecretario, **José Julián Sidaoui**.- Rúbrica.

(R.- 5714)

## SECRETARIA DE AGRICULTURA, GANADERIA Y DESARROLLO RURAL

**RESPUESTA a los comentarios recibidos respecto del Proyecto de Norma Oficial Mexicana NOM-027-ZOO-1994, Características y especificaciones sanitarias para las instalaciones, equipo y operación de establecimientos que fabriquen productos químicos, farmacéuticos y biológicos para uso en animales.**

Al margen un sello con el Escudo Nacional, que dice: Estados Unidos Mexicanos.- Secretaría de Agricultura, Ganadería y Desarrollo Rural.

RESPUESTA A LOS COMENTARIOS RECIBIDOS, RESPECTO DEL PROYECTO DE NORMA OFICIAL MEXICANA NOM-027-ZOO-1994, CARACTERISTICAS Y ESPECIFICACIONES SANITARIAS PARA LAS INSTALACIONES, EQUIPO Y OPERACION DE ESTABLECIMIENTOS QUE FABRIQUEN PRODUCTOS QUIMICOS, FARMACEUTICOS Y BIOLOGICOS PARA USO EN ANIMALES.

La Secretaría de Agricultura, Ganadería y Desarrollo Rural, por conducto de la Dirección General Jurídica, con fundamento en los artículos 35, de la Ley Orgánica de la Administración Pública Federal; 47, fracción III de la Ley Federal sobre Metrología y Normalización y 10, fracción V, del Reglamento Interior de la Secretaría de Agricultura y Recursos Hidráulicos, publica las respuestas a los comentarios recibidos respecto del Proyecto de Norma Oficial Mexicana NOM-027-ZOO-1994, Características y especificaciones sanitarias para las instalaciones, equipo y operación de establecimientos que fabriquen productos químicos, farmacéuticos y biológicos para uso en animales, publicado en el **Diario Oficial de la Federación** el 31 de enero de 1995.

### PROMOVENTE

DR. BERNARDO LOZANO DOUBERNARD,  
Gerente General de Laboratorio Avimex,  
S.A. de C.V.

### RESPUESTA

**Punto 3.6.** Se acepta la propuesta, para quedar como sigue:

Formas farmacéuticas inyectables: Soluciones, suspensiones e implantes estériles en cualquier presentación para aplicación parenteral.

- **Punto 4.2.** Se acepta la propuesta, para quedar como sigue:

Todas las áreas deben estar definidas y físicamente separadas, contando con ventilación adecuada. Para las áreas que así lo requieran, deben existir los sistemas necesarios para regular la presión del aire, contaminación microbiológica, humedad, temperatura y control de plagas.

- **Punto 4.3.** Se acepta la propuesta, sin embargo quedará de la siguiente manera:

De acuerdo al área en que se ubiquen los pisos, deberán ser de la siguiente forma: En el área estéril, lisos sin cuarteaduras ni grietas de ningún tipo; en el área no estéril, lisos y de fácil limpieza.

- **Punto 4.4.** Se acepta la propuesta, sin embargo quedará de la siguiente forma:



En el área de fabricación, las paredes interiores deben ser lisas con una altura mínima de 2.50 m a partir del piso, revestidas o cubiertas con un material impermeabilizante o pintura acrílica. Las uniones del piso y la pared deben ser en forma redondeada.

- **Punto 4.5.** Se acepta la propuesta, sin embargo quedará como sigue:

En las áreas de fabricación y almacenamiento, deben ser impermeables, de fácil limpieza, sin grietas y/o fisuras.

- **Punto 4.8.1.** No se acepta la propuesta, ya que el planteamiento original es más objetivo y específico.

- **Punto 4.8.2.** Se acepta la propuesta, para quedar como sigue:

Los establecimientos deben disponer de un sistema de evacuación de efluentes y aguas residuales, el cual debe mantenerse en buen estado.

- **Punto 5.1.1.** Se acepta la propuesta, sin embargo quedará de la siguiente manera:

Los almacenes de materia prima y materiales involucrados en el proceso de producción, deben destinarse exclusivamente para este fin, así como contar con áreas definidas e identificadas de acuerdo con la naturaleza de los productos.

- **Punto 5.2.3.** Se acepta parcialmente su propuesta, para quedar de la siguiente forma:

La producción de medicamentos en formas farmacéuticas inyectables, productos biológicos y los que así lo requieran, deben elaborarse dentro de un área estéril que estará diseñada de forma que se aisle del medio ambiente exterior. Tendrá aire inyectado para que exista una presión adecuada al proceso.

- **Punto 5.2.4.** Se acepta parcialmente su propuesta, por lo que quedará de la siguiente manera:

El área estéril debe estar sujeta a control microbiológico y contar con un sistema de esterilización que puede ser: luz ultravioleta, sanitización química, flujo laminar o sistemas equivalentes. Además, debe contar con cubículos adyacentes para que el personal se vista con ropa estéril.

- **Punto 5.2.5.** Se acepta su propuesta, quedando como sigue:

Las materias primas que permanezcan en el área de proceso, estarán cerradas, selladas e identificadas, debiendo almacenarlas de acuerdo a sus características para evitar una posible contaminación o deterioro del producto.

- **Punto 5.2.7.** No se acepta la propuesta, ya que en este mismo punto se señala "...la empresa debe contar con el equipo mínimo que a continuación se describe, el cual podrá ser sustituido por su equivalente siempre y cuando garantice la calidad de los productos". Lo anterior se establece porque es necesario definir el equipo mínimo para los diferentes procesos, considerándose, además, posibles alternativas.

- **Punto 5.3.4.** Se acepta la propuesta, para quedar de la siguiente forma:

Los laboratorios que cuenten con bioterio, lo ubicarán totalmente por separado de las áreas de producción, almacenamiento, oficinas y comedores; debiendo contar con luz y ventilación adecuada y su propia bodega de alimentos, así como con un cubículo para el manejo y los procedimientos a realizar en los modelos experimentales.

- **Punto 5.3.5.** Se acepta la propuesta, por lo que se modificará la última parte del tercer requisito para quedar de la siguiente manera: "...en el protocolo respectivo".

- **Punto 5.4.2.** Se acepta la propuesta, sin embargo quedará de la siguiente forma:

Debe contar con el equipo mínimo, el cual podrá ser sustituido por su equivalente, siempre y cuando garantice la calidad de los productos, mismo que a continuación se señala:



- Etiquetadoras o impresoras.
- Equipo para lotear los productos que se fabrican.
- Encelofanadoras, emblistadoras o contadoras, si la presentación para el producto lo requiere.
- **Punto 7.** Se acepta la propuesta, sin embargo quedará de la siguiente manera:

Los establecimientos dedicados a la elaboración de productos químicos, farmacéuticos y biológicos, deben contar con un Médico Veterinario Aprobado, así como con un profesionista en el área de las Ciencias Biológicas para el área de producción y otro para el área de control de calidad.

M.V.Z. JUAN RAMIREZ GRUCUK

**Título y punto 1.1.** Se acepta su propuesta para quedar como sigue:

Características y especificaciones zoosanitarias para las instalaciones...

Sufragio Efectivo. No Reección.

México, Distrito Federal, a catorce de agosto de mil novecientos noventa y cinco.- El Director General Jurídico, **Roberto Zavala Echavarría**.- Rúbrica.

**RESPUESTA a los comentarios recibidos respecto del Proyecto de Norma Oficial Mexicana NOM-028-ZOO-1994, Características y especificaciones sanitarias para las instalaciones, equipo y operación de establecimientos que fabriquen productos alimenticios para uso en animales o consumo por éstos.**

Al margen un sello con el Escudo Nacional, que dice: Estados Unidos Mexicanos.- Secretaría de Agricultura, Ganadería y Desarrollo Rural.

RESPUESTA A LOS COMENTARIOS RECIBIDOS, RESPECTO DEL PROYECTO DE NORMA OFICIAL MEXICANA NOM-028-ZOO-1994, CARACTERÍSTICAS Y ESPECIFICACIONES SANITARIAS PARA LAS INSTALACIONES, EQUIPO Y OPERACION DE ESTABLECIMIENTOS QUE FABRIQUEN PRODUCTOS ALIMENTICIOS PARA USO EN ANIMALES O CONSUMO POR ESTOS.

La Secretaría de Agricultura, Ganadería y Desarrollo Rural, por conducto de la Dirección General Jurídica, con fundamento en lo dispuesto por los artículos 35, fracción IV de la Ley Orgánica de la Administración Pública Federal; 47, fracciones II y III de la Ley Federal sobre Metrología y Normalización y 10, fracción V del Reglamento Interior de la Secretaría de Agricultura y Recursos Hidráulicos, publica la respuesta a los comentarios recibidos, respecto del proyecto de Norma Oficial Mexicana NOM-028-ZOO-1994, Características y especificaciones sanitarias para las instalaciones, equipo y operación de establecimientos que fabriquen productos alimenticios para uso en animales o consumo por éstos, publicado en el **Diario Oficial de la Federación** el 1 de febrero de 1995.

#### PROMOVENTE

M.V.Z. MAGDALENA YOBAL PEREZ

#### RESPUESTA

- Título. Se acepta su propuesta para quedar de la siguiente manera:

Características y especificaciones zoosanitarias para las instalaciones, equipo y operación de establecimientos ...

## - Punto 1.1.

Se acepta la propuesta, para quedar como sigue:

... las características y especificaciones mínimas  
zoosanitarias para las instalaciones y equipo ...

Sufragio Efectivo. No Reelección.

México, Distrito Federal, a los veintitrés días del mes de agosto de mil novecientos noventa y cinco.- El  
Director General Jurídico, **Roberto Zavala Echavarría**.- Rúbrica.

**OFICIO Circular número 110.- 69/95, por el que se establecen diversos criterios en relación a las solicitudes de  
expropiación de terrenos ejidales o comunales promovidos por esta Dependencia del Ejecutivo Federal.**

Al margen un sello con el Escudo Nacional, que dice: Estados Unidos Mexicanos.- Secretaría de Agricultura,  
Ganadería y Desarrollo Rural.- Dirección General Jurídica.- Oficio circular número 110.- 69/95.

**Asunto:** Criterios establecidos por la Secretaría de la Reforma Agraria, en materia de expropiaciones.

CC. SUBSECRETARIOS, OFICIAL MAYOR, CONTRALOR INTERNO, TITULARES DE LOS ORGANOS  
ADMINISTRATIVOS DESCONCENTRADOS, DIRECTORES GENERALES, DELEGADOS EN LOS  
ESTADOS Y JEFES DE LAS UNIDADES JURIDICAS

**P R E S E N T E .**

Con la finalidad de establecer un criterio uniforme en relación a los trámites que habrán de seguirse  
respecto a las solicitudes de expropiación de terrenos ejidales y comunales promovidos ante la Secretaría de  
la Reforma Agraria, con fundamento en lo establecido en el artículo 10, fracción VII del Reglamento Interior  
de esta Dependencia del Ejecutivo Federal, expido el presente oficio circular.

La H. Suprema Corte de Justicia de la Nación ha establecido jurisprudencia en el sentido de que:  
"corresponde a la autoridad respectiva, justificar fehacientemente la causa de utilidad pública en que se  
apoya para dictar el acto expropiatorio, pero no basta que la misma tenga en cuenta y mencione en su  
resolución los preceptos legales aplicables, sino que es necesario recabar suficientes elementos de prueba  
para justificar la causa de utilidad pública que sirvió de base a la expropiación".

En razón de lo anterior, mediante oficio número 392769 de 15 de agosto de 1995, el Director General de  
Ordenamiento y Regularización de la Secretaría de la Reforma Agraria, nos hizo saber que en lo sucesivo  
toda solicitud de expropiación de terrenos ejidales o comunales, además de fundamentar legalmente la causa  
de utilidad pública, también deberá justificar en forma breve y concreta los beneficios que generará la obra o  
servicio a realizar en la superficie que se pretenda expropiar, adjuntando los elementos de prueba que lo  
justifiquen, v. gr. proyecto de la obra, perfil de inversión, etc.

Asimismo, en relación a las solicitudes de expropiación que se encuentren en trámite hasta el día de hoy  
ante la Dirección General de Ordenamiento y Regularización de la referida Secretaría, y con la finalidad de  
cumplir con los requisitos señalados, deberán remitirse a la brevedad posible a esta Unidad Administrativa los  
escritos en los que en igual forma se indiquen los beneficios que generarán los servicios u obras para los  
cuales han sido solicitados los terrenos ejidales o comunales que se pretende expropiar, acompañando en  
cada caso los elementos de prueba justificativos.

En razón de lo anterior:

I.- Hágase saber el contenido de este oficio circular a quien corresponda.



II.- En caso de duda sobre la aplicación de los lineamientos establecidos por el Director General de Ordenamiento y Regularización de la Secretaría de la Reforma Agraria para el trámite de las solicitudes de expropiación, consúltase al suscrito.

III.- Cúmplase.

Atentamente

Sufragio Efectivo. No Reelección.

México, Distrito Federal, a los veinticuatro días del mes de agosto del año de mil novecientos noventa y cinco.- El Director General Jurídico, **Roberto Zavala Echavarría**.- Rúbrica.

**APENDICE A** Normativo primera y segunda parte de la Norma Oficial Mexicana NOM-012-ZOO-1993, Especificaciones para la regulación de productos químicos, farmacéuticos, biológicos y alimenticios para uso en animales o consumo por éstos, publicada el 17 de enero de 1995.

Al margen un sello con el Escudo Nacional, que dice: Estados Unidos Mexicanos.- Secretaría de Agricultura, Ganadería y Desarrollo Rural.

**"APENDICE A" (NORMATIVO) PRIMERA PARTE**  
**CONTROL DE CALIDAD PARA LAS FORMAS FARMACEUTICAS**

DETERMINACION	CAPSULAS	TABLETAS	GRAGEAS	SUSP. ORALES	POLVOS	POLVO INYECC.	JARABE
NOMBRE GENERICO DEL							
PRINCIPIO ACTIVO	X	X	X	X	X	X	X
IDENTIDAD	X	X	X	X	X	X	X
VALORACION DEL PRIN- CIPIO ACTIVO % EN							
GRAMOS O UNIDADES	X	X	X	X	X	X	X
VALORACION DE PESO	X	X	X		X	X	
VALORACION DE VOLUMEN				X			X
DISOLUCION	X	X	X				
UNIFORMIDAD DE							
CONTENIDO	X	X				X	
LIMITE MICROBIANO				X			
pH				X		X	X
HUMEDAD	X	X	X		X	X	
ESTERILIDAD						X	
PIROGENOS						X	
SEGURIDAD						X	
PARTICULAS EXTRAÑAS							
SOLUBILIDAD						X	
IRRITABILIDAD							
DENSIDAD				X			X
VISCOSIDAD				X			X

**"APENDICE A" (NORMATIVO) SEGUNDA PARTE**  
**CONTROL DE CALIDAD PARA LAS FORMAS FARMACEUTICAS**

DETERMINACION	SOLUCION INyec.	SOLUCION OFTALMICA	SUSP. OFTALM.	SUSP. LOCAL	ELECTROLITOS INYECTABLES	CREMAS	BOLOS
NOMBRE GENERICO DEL							
PRINCIPIO ACTIVO	X	X	X	X	X	X	X
IDENTIDAD	X	X	X	X	X	X	X
VALORACION DEL PRIN- CIPIO ACTIVO % EN							
GRAMOS O UNIDADES	X	X	X	X	X	X	X
VALORACION DE PESO						X	X
VALORACION DE	X	X	X	X			
VOLUMEN							
DISOLUCION							
UNIFORMIDAD DE CONTE- TENIDO.							
LIMITE MICROBIANO						X	
pH	X		X	X	X		
HUMEDAD							
ESTERILIDAD	X	X	X		X		
PIROGENOS	X				X		
SEGURIDAD	X				X		
PARTICULAS EXTRAÑAS	X	X			X		
SOLUBILIDAD							
IRRITABILIDAD		X	X				
DENSIDAD	X						
VISCOSIDAD							



## SECRETARIA DE COMUNICACIONES Y TRANSPORTES

**NORMA Oficial Mexicana NOM-010-SCT2-1994, Disposiciones de compatibilidad y segregación, para el almacenamiento y transporte de sustancias, materiales y residuos peligrosos.**

Al margen un sello con el Escudo Nacional, que dice: Estados Unidos Mexicanos.- Secretaría de Comunicaciones y Transportes.- Dirección General de Transporte Terrestre.

**NORMA OFICIAL MEXICANA NOM-010-SCT2-1994, PARA EL TRANSPORTE TERRESTRE DE MATERIALES Y RESIDUOS PELIGROSOS, DISPOSICIONES DE COMPATIBILIDAD Y SEGREGACION, PARA EL ALMACENAMIENTO Y TRANSPORTE DE SUSTANCIAS, MATERIALES Y RESIDUOS PELIGROSOS.**

AARON DYCHTER POLTOLAREK, Subsecretario de Transporte y Presidente del Comité Consultivo Nacional de Normalización de Transporte Terrestre, con fundamento en el artículo 36 fracción I de la Ley Orgánica de la Administración Pública Federal; 1o., 38 fracción II, 40 fracciones I y XVI, 43 y 47 de la Ley Federal sobre Metrología y Normalización; 4o. y 6o. fracción XII del Reglamento Interior de la Secretaría de Comunicaciones y Transportes; 5o. fracción VI de la Ley de Caminos, Puentes y Autotransporte Federal; 47 del Reglamento para el Transporte Terrestre de Materiales y Residuos Peligrosos y los demás ordenamientos jurídicos que resulten aplicables; y

### CONSIDERANDO

Que es necesario establecer los requerimientos generales de compatibilidad y segregación que deben aplicarse para el almacenamiento y transporte de sustancias, materiales y residuos peligrosos.

Que habiéndose dado cumplimiento al procedimiento establecido en la Ley Federal sobre Metrología y Normalización para la expedición de normas oficiales mexicanas, el Subsecretario de Transporte ordenó la publicación del Proyecto de Norma Oficial Mexicana NOM-010-SCT2/1994, "Disposiciones de compatibilidad y segregación, para el almacenamiento y transporte de sustancias, materiales y residuos peligrosos", que establece las disposiciones de compatibilidad y segregación que deben aplicarse para el almacenamiento y transporte de sustancias, materiales y residuos peligrosos, publicado en el **Diario Oficial de la Federación** el 24 de junio de 1994.

Que como resultado de los trabajos para la implementación del Tratado de Libre Comercio entre México, Estados Unidos y Canadá, en el capítulo IX, "Medidas Relativas a Normalización", artículo 905, "Uso de Normas Internacionales", se señala que cada una de las partes utilizará como base para sus propias medidas, relativas a normalización, las normas internacionales pertinentes o de adopción inminente. En lo que a transporte de materiales peligrosos se refiere, se tomará como fundamento las recomendaciones de la Organización de las Naciones Unidas para el Transporte de Sustancias Peligrosas u otras normas que las partes acuerden.

Que durante el plazo de noventa días naturales contados a partir de la fecha de la publicación del proyecto de referencia de Norma Oficial Mexicana, los análisis a los que se refiere el artículo 45 del citado ordenamiento jurídico estuvieron a disposición del público para su consulta.

Que en el plazo señalado los interesados presentaron sus comentarios al Proyecto de Norma, los cuales fueron analizados en el citado Comité Consultivo Nacional de Normalización, integrándose al proyecto definitivo las modificaciones procedentes.

La Secretaría de Comunicaciones y Transportes, por conducto de la Dirección General de Transporte Terrestre, publicó el 8 de febrero de 1995 en el **Diario Oficial de la Federación**, las respuestas a los comentarios recibidos durante el plazo de los noventa días.

Que previa aprobación del Comité Consultivo Nacional de Normalización de Transporte Terrestre, he tenido a bien expedir la siguiente:

**NORMA OFICIAL MEXICANA NOM-010-SCT2/1994, "DISPOSICIONES DE COMPATIBILIDAD Y SEGREGACION, PARA EL ALMACENAMIENTO Y TRANSPORTE DE SUSTANCIAS, MATERIALES Y RESIDUOS PELIGROSOS".**

### PREFACIO

En la elaboración de esta Norma Oficial Mexicana participaron:

SECRETARIA DE COMUNICACIONES Y TRANSPORTES

DIRECCION GENERAL DE AUTOTRANSPORTE FEDERAL

SECRETARIA DE GOBERNACION

DIRECCION GENERAL DE PROTECCION CIVIL

CENTRO NACIONAL DE PREVENCION DE DESASTRES

SECRETARIA DE MEDIO AMBIENTE, RECURSOS NATURALES Y PESCA

INSTITUTO NACIONAL DE ECOLOGIA

## SECRETARIA DE ENERGIA

COMISION NACIONAL DE SEGURIDAD NUCLEAR Y SALVAGUARDIAS

DEPARTAMENTO DEL DISTRITO FEDERAL

DIRECCION GENERAL DE PROYECTOS AMBIENTALES

FERROCARRILES NACIONALES DE MEXICO

PETROLEOS MEXICANOS

AUDITORIA DE SEGURIDAD INDUSTRIAL Y PROTECCION AMBIENTAL Y AHORRO DE ENERGIA

INSTITUTO MEXICANO DEL PETROLEO

CAMARA NACIONAL DE LA INDUSTRIA DE TRANSFORMACION

CAMARA NACIONAL DE AUTOTRANSPORTE DE CARGA

ASOCIACION NACIONAL DE LA INDUSTRIA QUIMICA, A.C.

ASOCIACION MEXICANA DE EMPRESAS DE PRUEBAS NO DESTRUCTIVAS, A.C.

ASOCIACION NACIONAL DE FABRICANTES DE PINTURAS Y TINTAS, A.C.

ASOCIACION NACIONAL DE FABRICANTES DE REFRESCOS, A.C.

GRUPO INTERMEX, S.A. DE C.V.

DUPONT, S.A. DE C.V.

CIBA GEIGY, S.A. DE C.V.

BAYER DE MEXICO, S.A. DE C.V.

## INDICE

1. OBJETIVO
2. CAMPO DE APLICACION
3. REFERENCIAS
4. DEFINICIONES
5. DISPOSICIONES DE COMPATIBILIDAD Y SEGREGACION, PARA EL ALMACENAMIENTO Y TRANSPORTE DE SUBSTANCIAS, MATERIALES Y RESIDUOS PELIGROSOS
6. BIBLIOGRAFIA
7. CONCORDANCIA CON NORMAS INTERNACIONALES
8. VIGILANCIA
9. OBSERVANCIA
10. SANCIONES
11. VIGENCIA

NORMA OFICIAL MEXICANA NOM-010-SCT2/1994, "DISPOSICIONES DE COMPATIBILIDAD Y SEGREGACION, PARA EL ALMACENAMIENTO Y TRANSPORTE DE SUBSTANCIAS, MATERIALES Y RESIDUOS PELIGROSOS".

**1. Objetivo**

La presente Norma Oficial Mexicana tiene como objetivo establecer las disposiciones de compatibilidad y segregación que deben aplicarse para el almacenamiento y transporte de sustancias, materiales y residuos peligrosos, a fin de proteger las vías generales de comunicación y la seguridad de sus usuarios.

**2. Campo de aplicación**

Esta Norma Oficial Mexicana es de aplicación obligatoria para los expedidores, transportistas y destinatarios de las sustancias, materiales y residuos peligrosos, que transitan por las vías generales de comunicación terrestre.

**3. Referencias**

Para la correcta aplicación de esta Norma Oficial Mexicana es necesario consultar las siguientes normas oficiales mexicanas:

NOM-002-SCT2/1994	LISTADO DE LAS SUBSTANCIAS Y MATERIALES PELIGROSOS MAS USUALMENTE TRANSPORTADOS.
NOM-003-SCT2/1994	CARACTERISTICAS DE LAS ETIQUETAS DE ENVASES Y EMBALAJES DESTINADAS AL TRANSPORTE TERRESTRE DE MATERIALES Y RESIDUOS PELIGROSOS.



NOM-004-SCT2/1994	SISTEMA DE IDENTIFICACION DE UNIDADES DESTINADAS AL TRANSPORTE TERRESTRE DE MATERIALES Y RESIDUOS PELIGROSOS.
NOM-009-SCT2/1994	COMPATIBILIDAD PARA EL ALMACENAMIENTO Y TRANSPORTE DE SUBSTANCIAS, MATERIALES Y RESIDUOS PELIGROSOS DE LA CLASE 1 EXPLOSIVOS.
NOM-017-SCT2/1995	LINEAMIENTOS GENERALES PARA EL CARGADO, DISTRIBUCION Y SUJECION EN LAS UNIDADES DE AUTOTRANSPORTE DE LOS MATERIALES Y RESIDUOS PELIGROSOS.
NOM-018-SCT2/1994	DISPOSICIONES PARA LA CARGA, ACONDICIONAMIENTO Y DESCARGA DE MATERIALES Y RESIDUOS PELIGROSOS EN UNIDADES DE ARRASTRE FERROVIARIO.
NOM-CRP-001-ECOL/1993	QUE ESTABLECE LAS CARACTERISTICAS DE LOS RESIDUOS PELIGROSOS, EL LISTADO DE LOS MISMOS Y LOS LIMITES QUE HACEN A UN RESIDUO PELIGROSO POR SU TOXICIDAD AL AMBIENTE.
NOM-CRP-002-ECOL/1993	QUE ESTABLECE EL PROCEDIMIENTO PARA LLEVAR A CABO LA PRUEBA DE EXTRACCION PARA DETERMINAR LOS CONSTITUYENTES QUE HACEN A UN RESIDUO PELIGROSO POR SU TOXICIDAD AL AMBIENTE.
NOM-CRP-003-ECOL/1993	QUE ESTABLECE EL PROCEDIMIENTO PARA DETERMINAR LA INCOMPATIBILIDAD ENTRE 2 O MAS RESIDUOS CONSIDERADOS COMO PELIGROSOS POR LA NORMA OFICIAL NOM-CRP-001-ECOL/1993.
NOM-EE-059	ENVASES Y EMBALAJES-SIMBOLOS PARA MANEJO, TRANSPORTE Y ALMACENAMIENTO.

#### 4. Definiciones

**Compatibilidad.-** Se entiende por compatibilidad la factibilidad de transportar en la misma unidad vehicular, al mismo tiempo, diferentes sustancias consideradas como peligrosas, sin que representen riesgo por una posible reacción accidental.

**Incompatibilidad de Residuos Peligrosos.-** Reacciones violentas y negativas para el equilibrio ecológico y para el ambiente, que se producen con motivo de la mezcla de dos o más residuos o sustancias peligrosas. Se deben remover las sustancias peligrosas de las partes contaminantes, por algún medio mecánico o químico por vía húmeda o seca, que no provoque daño a la salud o a los ecosistemas.

**Segregación.-** Separación de las sustancias, materiales y residuos peligrosos, cuando representen un riesgo.

#### 5. Disposiciones de compatibilidad y segregación para el almacenamiento y transporte de sustancias, materiales y residuos peligrosos

5.1 Estas disposiciones se aplican a las sustancias, materiales y residuos peligrosos que cumplen con una o más de las clases de riesgo definidos en la NOM-002-SCT2/1994, "Listado de las sustancias y materiales peligrosos más usualmente transportados" y que están:

5.1.1 En envases y embalajes que requieren etiquetarse de acuerdo con la NOM-003-SCT2/1994.

5.1.2 En un compartimiento dentro de un autotanque o carrotanque, de varios compartimientos, sujeto a todas las restricciones indicadas en las NOM-017-SCT2/1995 y NOM-018-SCT2/1994.

5.1.3 En un tanque portátil cargado en un vehículo de transporte o recipiente de carga.

5.2 Cuando un vehículo de transporte va a ser trasladado por barco u otros, como transbordadores, los materiales peligrosos en o dentro del vehículo de transporte deben ser estibados y segregados de acuerdo con los reglamentos marítimos vigentes para tales casos.

5.3 Las sustancias, materiales y residuos peligrosos no deben ser cargados, transportados, o almacenados juntos, excepto lo indicado en esta Norma y de acuerdo con la Tabla de segregación que se detalla en el punto siguiente.

5.4 Instrucciones para el uso de la Tabla de segregación de sustancias, materiales y residuos peligrosos:

5.4.1 La ausencia de cualquier clase o división de riesgo o un espacio en blanco en la Tabla, indica que no se aplica ninguna restricción de segregación del material peligroso. Para las clases 6.2 y 9, consultar las normas oficiales mexicanas respectivas.



**5.4.2** La letra "X" en la Tabla, indica que las sustancias, materiales y residuos peligrosos no deben ser cargados, transportados o almacenados juntos, en el mismo vehículo de transporte o instalación de almacenamiento, durante el transporte.

**5.4.3** La letra "O" en la Tabla, indica que las sustancias, materiales y residuos peligrosos no deben ser cargados, transportados o almacenados juntos, en el mismo vehículo de transporte o instalación de almacenamiento, durante el transporte, a menos que estuvieran separados de una manera tal que, en caso de derrame de envases y embalajes que se encuentren en condiciones que normalmente acompañan al transporte; por una distancia de 1.2 m (4 pies), en todas sus direcciones y se mantengan envasados y embalados, tal como en tarimas, con un mínimo de altura de 10 cm del piso del vehículo que transporta, o separado de una manera que, en caso de fuga de los envases y embalajes bajo condiciones normales de un incidente en el transporte, no ocurra mezcla de los materiales peligrosos, a pesar de los métodos de separación empleados. Ejemplo: La Clase 8 Corrosivos no deben ser transportados arriba o junto de la Clase 4 Sólidos Inflamables o Clase 5 Oxidantes y Peróxidos Orgánicos, sólo se podrán cargar camiones completos con esos materiales juntos cuando la mezcla del contenido no pueda causar incendio o una evolución peligrosa de calor o gas.

**5.4.4** El "X" en la Tabla, indica que la compatibilidad entre diferentes materiales de la Clase 1 Explosivos, es normada por la Tabla de la NOM-009-SCT2/1994, Compatibilidad para el almacenamiento y transporte de sustancias, materiales y residuos peligrosos de la Clase 1 Explosivos.

**5.4.5** La letra "A" en la cuarta columna de la Tabla, significa que a pesar de los requerimientos de la letra "X", el fertilizante de nitrato de amonio puede ser cargado, transportado o almacenado con División 1.1 (Clase A Explosivos) o División 1.5 agentes explosivos.

**5.4.6** Cuando en la NOM-002-SCT2/1994, se requiera que un envase y embalaje tenga una etiqueta de riesgo secundario, la segregación apropiada para el riesgo secundario debe ser aplicada cuando esa segregación sea más restrictiva que la requerida por el peligro primario. Sin embargo, los materiales peligrosos de la misma clase pueden ser almacenados juntos sin considerar la segregación requerida en algún riesgo secundario, si los materiales no son capaces de reaccionar peligrosamente entre ellos, causando combustión o una producción peligrosa de calor, desarrollo de incendio, envenenamiento, o gases asfixiantes, o formación de materiales corrosivos o inestables.

**5.5** En adición a lo indicado en la Tabla, cianuros o mezclas de cianuros no deberán ser cargados o almacenados con ácidos.

**5.6** Los materiales de la Clase 1 (Explosivos) no deben ser cargados, transportados o almacenados juntos, excepto los dispuestos en esta Norma, así como en la Tabla de la NOM-009-SCT2/1994.

## **6. Bibliografía**

Código Federal de Regulaciones CFR 49, "Transportación", Departamento de Transporte de los Estados Unidos, parte 174.81, Washington, D.C. 1993.

## **7. Concordancia con normas internacionales**

Esta Norma Oficial Mexicana coincide con el Código Federal de Regulaciones CFR 49, Transportación, del Departamento de Transporte de los Estados Unidos, Washington, D.C. 1993.

## **8. Vigilancia**

La Secretaría de Comunicaciones y Transportes, por conducto de la Dirección General de Autotransporte Federal, es la autoridad competente para vigilar el cumplimiento de la presente Norma Oficial Mexicana.

## **9. Observancia**

Con fundamento en lo dispuesto en el Reglamento para el Transporte Terrestre de Materiales y Residuos Peligrosos, la presente Norma Oficial Mexicana tiene carácter obligatorio.

## **10. Sanciones**

El incumplimiento a las disposiciones contenidas en la presente Norma Oficial Mexicana será sancionado conforme a lo dispuesto por el Reglamento para el Transporte Terrestre de Materiales y Residuos Peligrosos y los demás ordenamientos jurídicos que resulten aplicables, sin perjuicio de las que impongan otras dependencias del Ejecutivo Federal en el ejercicio de sus atribuciones o de la responsabilidad civil o penal que resulte.

## **11. Vigencia**

La presente Norma Oficial Mexicana entrará en vigor al día siguiente de su publicación en el **Diario Oficial de la Federación**.

Atentamente

México, Distrito Federal, a cuatro de abril de mil novecientos noventa y cinco.- El Presidente del Comité Consultivo Nacional de Normalización de Transporte Terrestre, **Aarón Dychter Poltolarek** - Rúbrica.





CLASE	CLASE O DIVISION	N	1.1	1.2	1.3	1.4	1.5	1.6	2.1	2.2	2.3	2.3 ZONA A	2.3 ZONA B	3	4.1	4.2	4.3	5.1	5.2	6.1	7	8
3	LIQUIDOS INFLAMABLES		X		X	O	X				X	O						O		X		
4	SOLIDOS INFLAMABLES		X				X				X	O								X		O
	MATERIALES ESPONTANEAMENTE COMBUSTIBLES		X		X	O	X				X	O								X		X
	MATERIALES REACTIVOS CON EL AGUA		X		X		X				X	O								X		O
5	OXIDANTES	A	X	X	X		X				X	O	O							X		O
	PEROXIDOS ORGANICOS		X	X	X		X				X	O	O							X		O
6	LIQUIDOS TOXICOS AGUDOS		X	X	X	O	X		O					X	X	X	X	X	X			X
7	MATERIALES RADIACTIVOS		X				X		O													
8	LIQUIDOS CORROSIVOS		X	X	X	O	X				X	O			O	X	O	O	O	X		

CFR-93

174.81

PAG. 651



**NORMA Oficial Mexicana NOM-011-SCT2/1994, Condiciones para el transporte de las sustancias, materiales y residuos peligrosos en cantidades limitadas.**

Al margen un sello con el Escudo Nacional, que dice: Estados Unidos Mexicanos.- Secretaría de Comunicaciones y Transportes.- Dirección General de Transporte Terrestre.

**NORMA OFICIAL MEXICANA NOM-011-SCT2/1994 PARA EL TRANSPORTE TERRESTRE DE MATERIALES Y RESIDUOS PELIGROSOS. CONDICIONES PARA EL TRANSPORTE DE LAS SUBSTANCIAS, MATERIALES Y RESIDUOS PELIGROSOS EN CANTIDADES LIMITADAS.**

AARON DYCHTER POLTOLAREK, Subsecretario de Transporte y Presidente del Comité Consultivo Nacional de Normalización de Transporte Terrestre, con fundamento en el artículo 36 fracción I de la Ley Orgánica de la Administración Pública Federal; 1o., 38 fracción II, 40 fracciones I y XVI, 43 y 47 de la Ley Federal sobre Metrología y Normalización; 4o. y 6o. fracción XII del Reglamento Interior de la Secretaría de Comunicaciones y Transportes; 5o. fracción VI de la Ley de Caminos, Puentes y Autotransporte Federal; 48 del Reglamento para el Transporte Terrestre de Materiales y Residuos Peligrosos y los demás ordenamientos jurídicos que resulten aplicables; y

**CONSIDERANDO**

Que el transporte de sustancias, materiales y residuos peligrosos en cantidades limitadas deberá realizarse en función de la clase y división a la que pertenezcan y de la cantidad a transportar.

Que habiéndose dado cumplimiento al procedimiento establecido en la Ley Federal sobre Metrología y Normalización para la expedición de Normas Oficiales Mexicanas, el Subsecretario de Transporte, ordenó la publicación del Proyecto de Norma Oficial Mexicana NOM-011-SCT2/1994 "Condiciones para el transporte de las sustancias, materiales y residuos peligrosos en cantidades limitadas", que establece las disposiciones que se deben cumplir para el Transporte de Sustancias y Residuos Peligrosos de las Clases 2, 3, 4, 5, 6, 8 y 9 en cantidades limitadas, publicada en el **Diario Oficial de la Federación** el 24 de junio de 1994.

Que como resultado de los trabajos para la implementación del Tratado de Libre Comercio entre México, Estados Unidos y Canadá, en el capítulo IX, "Medidas Relativas a Normalización" Artículo 905, "Uso de Normas Internacionales" se señala que cada una de las partes utilizará como base para sus propias medidas, relativas a normalización, las normas internacionales pertinentes o de adopción inminente. En lo que a transporte de materiales peligrosos se refiere, se tomará como fundamento las recomendaciones de la Organización de las Naciones Unidas para el Transporte de Sustancias Peligrosas u otras normas que las partes acuerden.

Que durante el plazo de noventa días naturales contados a partir de la fecha de publicación del Proyecto de referencia de Norma Oficial Mexicana, los análisis a los que se refiere el artículo 45 del citado ordenamiento jurídico estuvieron a disposición del público para su consulta.

Que en el plazo señalado los interesados presentaron sus comentarios al Proyecto de Norma, los cuales fueron analizados en el citado Comité Consultivo Nacional de Normalización, integrándose al proyecto definitivo las modificaciones procedentes.

La Secretaría de Comunicaciones y Transportes por conducto de la Dirección General de Transporte Terrestre, publicó el 8 de febrero de 1995 en el **Diario Oficial de la Federación**, las respuestas a los comentarios recibidos durante el plazo de los noventa días.

Que previa aprobación del Comité Consultivo Nacional de Normalización de Transporte Terrestre, he tenido a bien expedir la siguiente:

**NORMA OFICIAL MEXICANA NOM-011-SCT2/1994, "CONDICIONES PARA EL TRANSPORTE DE LAS SUBSTANCIAS, MATERIALES Y RESIDUOS PELIGROSOS EN CANTIDADES LIMITADAS".**

**PREFACIO**

En la elaboración de esta Norma Oficial Mexicana participaron:

## SECRETARIA DE COMUNICACIONES Y TRANSPORTES

DIRECCION GENERAL DE AUTOTRANSPORTE FEDERAL

## SECRETARIA DE GOBERNACION

DIRECCION GENERAL DE PROTECCION CIVIL

CENTRO NACIONAL DE PREVENCION DE DESASTRES

## SECRETARIA DE MEDIO AMBIENTE, RECURSOS NATURALES Y PESCA

INSTITUTO NACIONAL DE ECOLOGIA

## SECRETARIA DE ENERGIA

COMISION NACIONAL DE SEGURIDAD NUCLEAR Y SALVAGUARDIAS

## DEPARTAMENTO DEL DISTRITO FEDERAL

DIRECCION GENERAL DE PROYECTOS

## FERROCARRILES NACIONALES DE MEXICO

## PETROLEOS MEXICANOS

AUDITORIA DE SEGURIDAD INDUSTRIAL Y PROTECCION AMBIENTAL Y AHORRO DE ENERGIA

INSTITUTO MEXICANO DEL PETROLEO

## CAMARA NACIONAL DE LA INDUSTRIA DE TRANSFORMACION

## CAMARA NACIONAL DE AUTOTRANSPORTE DE CARGA

## ASOCIACION NACIONAL DE LA INDUSTRIA QUIMICA, A.C.

## ASOCIACION NACIONAL DE FABRICANTES DE PINTURAS Y TINTAS, A.C.

## ASOCIACION MEXICANA DE EMPRESAS DE PRUEBAS NO DESTRUCTIVAS, A.C.

## ASOCIACION NACIONAL DE FABRICANTES DE REFRESCOS, A.C.

## GRUPO INTERMEX

## DUPONT, S.A. DE C.V.

## CIBA GEIGY, S.A. DE C.V.

## BAYER DE MEXICO, S.A. DE C.V.

## INDICE

1. OBJETIVO
2. CAMPO DE APLICACION
3. REFERENCIAS
4. DEFINICIONES
5. DISPOSICIONES GENERALES
6. BIBLIOGRAFIA
7. CONCORDANCIA CON NORMAS INTERNACIONALES
8. OBSERVANCIA
9. VIGILANCIA
10. SANCIONES
11. VIGENCIA



### 1. Objetivo

La presente Norma Oficial Mexicana tiene como objetivo establecer las disposiciones a que deberá sujetarse el transporte de sustancias, materiales y residuos peligrosos de las clases 2, 3, 4, 5, 6, 8 y 9, en cantidades limitadas; a fin de proteger las vías generales de comunicación y la seguridad de sus usuarios.

### 2. Campo de aplicación

Esta Norma Oficial Mexicana es de aplicación obligatoria para los expedidores, transportistas y destinatarios de las sustancias, materiales y residuos peligrosos, que transitan por las vías generales de comunicación terrestre.

### 3. Referencias

Para la correcta aplicación de esta Norma es necesario consultar las siguientes Normas Oficiales Mexicanas:

NOM-002-SCT2/1994	LISTADO DE LAS SUSTANCIAS Y MATERIALES PELIGROSOS MAS USUALMENTE TRANSPORTADOS.
NOM-003-SCT2/1994	CARACTERÍSTICAS DE LAS ETIQUETAS DE ENVASES Y EMBALAJES DESTINADAS AL TRANSPORTE DE MATERIALES Y RESIDUOS PELIGROSOS.
NOM-004-SCT2/1994	SISTEMA DE IDENTIFICACION DE UNIDADES DESTINADAS AL TRANSPORTE TERRESTRE DE MATERIALES Y RESIDUOS PELIGROSOS.
NOM-024-SCT2/1994	ESPECIFICACIONES PARA LA CONSTRUCCION Y RECONSTRUCCION, ASI COMO LOS METODOS DE PRUEBA DE LOS ENVASES Y EMBALAJES DE LAS SUSTANCIAS, MATERIALES Y RESIDUOS PELIGROSOS.
NOM-027-SCT2/1994	DISPOSICIONES GENERALES PARA EL ENVASE, EMBALAJE Y TRANSPORTE DE LAS SUSTANCIAS, MATERIALES Y RESIDUOS PELIGROSOS DE LA DIVISION 5.2 PEROXIDOS ORGANICOS.

### 4. Definiciones

**Cantidad limitada.-** Cantidad máxima de sustancia, material o residuo peligroso, de ciertas clases, que pueden ser transportadas presentando un peligro menor, en envases y embalajes que satisfagan los requisitos de construcción preceptuados en la norma correspondiente sin la obligación de emplear carteles y etiquetas de riesgo para su transporte.

### 5. Disposiciones generales

5.1 Las disposiciones en esta Norma Oficial Mexicana se aplican para el transporte de sustancias, materiales y residuos peligrosos, de las clases 2, 3, 4, 5, 6, 8 y 9, en cantidades limitadas. Estas cantidades limitadas están especificadas en las Tablas 1 y 2, pero quedan sujetas a las excepciones señaladas en el siguiente punto.

5.2 Las disposiciones de esta Norma Oficial Mexicana no se aplican a:

- a) Explosivos Clase 1;
- b) Gases de la Clase 2 (diferentes a los aerosoles), que presentan riesgo secundario de inflamable, corrosivo, oxidante o tóxico;
- c) Sustancias auto-reactivas (reacción espontánea) o las relacionadas con éstas, así como explosivos desensibilizados de la División 4.1;
- d) Sustancias que pueden ser propensas a una combustión espontánea - División 4.2;

## e) Peróxidos orgánicos - División 5.2:

Esta exclusión no se aplica a los equipos de prueba, reparación o mezcla de paquetes similares que pueden contener menos de 1 Kg o 1.5 litros de estas sustancias o para envases que contengan menos de 1 Kg o 1.5 litros de peróxidos orgánicos (únicamente tipos D, E o F que no requieren un control de temperatura);

## f) Sustancias infecciosas, de la División 6.2:

## g) Material radiactivo de la Clase 7, y

## h) Materiales peligrosos del grupo I de envase y embalaje.

5.3 Las sustancias, materiales y residuos peligrosos transportados de acuerdo a esta Norma Oficial Mexicana, deben ser transportados únicamente en envases y embalajes interiores colocados en envases y embalajes exteriores adecuados, todos los envases y embalajes interiores y/o exteriores deben contar con etiqueta de identificación, cuando rebasen el peso especificado en la cantidad limitada. Sin embargo, el uso de envases y embalajes interiores no se considera necesario para el transporte de artículos tales como aerosoles o recipientes que contengan menos de 1 Kg o 1.5 litros de gas. Los envases y embalajes deberán sujetarse a las disposiciones descritas en la NOM-024-SCT2/1994, párrafos 5.2, 5.3, 5.5 al 5.9; y proyectarse de manera que cumplan con las especificaciones de construcción y reconstrucción, así como métodos de prueba de los envases y embalajes de las sustancias, materiales y residuos peligrosos, punto 6 de la misma Norma. La masa bruta total del envase y embalaje no debe exceder de 30 Kg.

5.4 Los recipientes elásticos ajustables que cumplan con las disposiciones indicadas en los puntos 5.2, 5.3, 5.5 al 5.9 de la NOM-024-SCT2/1994, son aceptables como envases o embalajes exteriores para artículos o envases o embalajes interiores que contengan sustancias, materiales o residuos peligrosos. La masa total del envase o embalaje no deberá exceder los 20 Kg, al ser rebasada esta cantidad es necesario la identificación del envase y embalaje con su respectiva etiqueta.

5.5 Diferentes sustancias o materiales peligrosos en cantidades limitadas, pueden ser colocados en el mismo envase o embalaje exterior, previendo que estos no interactúen en forma peligrosa en el caso de una fuga o derrame.

5.6 Los envases y embalajes de sustancias o materiales peligrosos que se transporten de conformidad con estas disposiciones no requieren de etiquetado. No es necesario aplicar los requisitos de segregación de los materiales peligrosos en una unidad o contenedor.

5.7 Además de los requisitos de documentación requeridos en la hoja de embarque, se debe incluir en la descripción del envío las palabras "cantidad limitada" o bien la abreviatura "CANT. LTDA."

5.8 Las cantidades limitadas de las sustancias, materiales y residuos peligrosos, que son envasados y embalados y son distribuidos, de manera que estén disponibles para su venta o a través de la venta al menudeo para el consumo individual, con propósitos de uso para el cuidado personal o del hogar, estarán exentas de la obligación de portar los carteles y etiquetas de identificación y de llevar marcados la designación oficial del transporte y el número de Naciones Unidas en el envase o embalaje, así como de los requisitos relativos a la documentación para el transporte de sustancias, materiales y residuos peligrosos.

TABLA 1. LIMITACIONES EN CANTIDAD PARA LAS CLASES 2, 3, 4, 5, 6 Y 8.

CLASE O DIVISION	GRUPO DE ENVASE O EMBALAJE	ESTADO	CANTIDAD MAXIMA POR ENVASE O EMBALAJE INTERIOR
2	-	Gas	120 ml. (a) (volumen máximo en el interior del envase o embalaje de plástico o metal)
2	-	Gas	120 ml. (volumen máximo en el interior del envase o embalaje de vidrio).



3	II	Líquido	1 litro (metal)
3	III	Líquido	5 litros
4.1	II	Sólido	500 g.
4.1	III	Sólido	3 kg.
4.3	II	Líquido o Sólido	500 g.
4.3	III	Líquido o Sólido	1 Kg.
5.1	II	Líquido o Sólido	500 g.
5.1	III	Líquido o Sólido	1 Kg.
5.2 (b)	II	Sólido	100 g.
5.2 (b)	II	Líquido	25 ml.
5.2 (c)	II	Sólido	500 g.
5.2 (c)	II	Líquido	125 ml.
6.1	II	Sólido	500 g.
6.1	II	Líquido	100 ml.
6.1	III	Sólido	3 Kg.
6.1	III	Líquido	1 litro
8	II	Sólido	1 Kg.
8	II	Líquido	500 ml. (d)
8	III	Sólido	2 Kg.
8	III	Líquido	1 litro.

- a) Este límite puede incrementarse a 1.000 ml. para aerosoles que no contengan sustancias tóxicas.
- b) El peróxido orgánico debe ser del tipo B o C y no debe requerir control de temperatura.
- c) El peróxido orgánico debe ser del tipo D, E o F y no debe requerir control de temperatura.
- d) Envases y embalajes interiores de vidrio, porcelana o vasija de barro, deberán cubrirse con un envase o embalaje compatible rígido intermedio.

TABLA 2. LIMITACIONES EN CANTIDAD PARA LA CLASE 9.

NUMERO NU	DESIGNACION OFICIAL DE EMBARQUE	CANTIDAD MAXIMA POR ENVASE O EMBALAJE INTERIOR
1941	DIBROMODIFLUOROMETANO	5 litros
2071	NITRATO DE AMONIO FERTILIZANTE	5 Kg.

## 6. Bibliografía

Recomendaciones Relativas al Transporte de Mercancías Peligrosas, emitidas por la Organización de las Naciones Unidas, octava edición revisada, Nueva York, 1993.

## 7. Concordancia con normas internacionales

Esta Norma Oficial Mexicana coincide con las Recomendaciones relativas al Transporte de Mercancías Peligrosas de las Naciones Unidas, Capítulo 15, (Recommendations on The Transport of Dangerous Goods, eighth revised edition, United Nations, New York, 1993).

## 8. Observancia

Con fundamento en lo dispuesto en el Reglamento para el Transporte Terrestre de Materiales y Residuos Peligrosos, la presente Norma Oficial Mexicana tiene carácter obligatorio.

## 9. Vigilancia

La Secretaría de Comunicaciones y Transportes por conducto de la Dirección General de Autotransporte Federal, es la autoridad competente para vigilar el cumplimiento de la presente Norma Oficial Mexicana.

## 10. Sanciones

El incumplimiento a las disposiciones contenidas en esta Norma Oficial Mexicana será sancionado por esta Secretaría, conforme a lo establecido en el Reglamento para el Transporte Terrestre de Materiales y Residuos Peligrosos y los demás ordenamientos legales que resulten aplicables, sin perjuicio de las que impongan otras dependencias del Ejecutivo Federal en el ejercicio de sus atribuciones o de la responsabilidad civil o penal que resulte.

## 11. Vigencia

La presente Norma Oficial Mexicana entrará en vigor al día siguiente de su publicación en el **Diario Oficial de la Federación**.

Atentamente

México, Distrito Federal, a cuatro de abril de mil novecientos noventa y cinco.- El Presidente del Comité Consultivo Nacional de Normalización de Transporte Terrestre, **Aarón Dychter Poltolarek**.- Rúbrica.

---

**NORMA Oficial Mexicana NOM-019-SCT2-1994, Disposiciones generales para la limpieza y control de remanentes de sustancias y residuos peligrosos en las unidades que transportan materiales y residuos peligrosos.**

---

Al margen un sello con el Escudo Nacional, que dice: Estados Unidos Mexicanos.- Secretaría de Comunicaciones y Transportes.- Dirección General de Transporte Terrestre.

NORMA OFICIAL MEXICANA NOM-019-SCT2-1994, "DISPOSICIONES GENERALES PARA LA LIMPIEZA Y CONTROL DE REMANENTES DE SUBSTANCIAS Y RESIDUOS PELIGROSOS EN LAS UNIDADES QUE TRANSPORTAN MATERIALES Y RESIDUOS PELIGROSOS".

AARON DYCHTER POLTOLAREK, Subsecretario de Transporte y Presidente del Comité Consultivo Nacional de Normalización de Transporte Terrestre, con fundamento en el artículo 36 fracción I, de la Ley Orgánica de la Administración Pública Federal; 1o., 38 fracción II, 40 fracciones I y XVI; 43 y 47 de la Ley Federal Sobre Metrología y Normalización; 4o. y 6o. fracción XII del Reglamento Interior de la Secretaría de Comunicaciones y Transportes; 5o. fracción VI de la Ley de Caminos, Puentes y Autotransporte Federal; 52 segundo párrafo fracción V y 103 del Reglamento para el Transporte Terrestre de Materiales y Residuos Peligrosos y los demás ordenamientos jurídicos que resulten aplicables; y

## CONSIDERANDO

Que es necesario establecer las disposiciones generales para realizar la limpieza y control de remanentes de las unidades que transportan sustancias, materiales y residuos peligrosos por razones de incompatibilidad de los productos a transportar.



Que habiéndose dado cumplimiento al procedimiento establecido en la Ley Federal sobre Metrología y Normalización para la expedición de normas oficiales mexicanas, el subsecretario de transporte, ordenó la publicación del proyecto de Norma Oficial Mexicana NOM-019-SCT2/1994 "Disposiciones generales para la limpieza y control de remanentes de sustancias y residuos peligrosos en las unidades que transportan materiales y residuos peligrosos", que establece las características que se deben cumplir para la limpieza de las unidades destinadas al Transporte de Sustancias y Residuos Peligrosos.

Que como resultado de los trabajos para la implementación del Tratado de Libre Comercio entre México, Estados Unidos y Canadá, en el capítulo IX, "Medidas Relativas a Normalización" artículo 905, "Uso de normas internacionales" se señala que cada una de las partes utilizará como base para sus propias medidas, relativas a normalización, las normas internacionales pertinentes o de adopción inminente. En lo que a transporte de materiales peligrosos se refiere, se tomará como fundamento las recomendaciones de la Organización de las Naciones Unidas para el Transporte de Sustancias Peligrosas u otras normas que las partes acuerden.

Que durante el plazo de noventa días naturales contados a partir de la fecha de la publicación del Proyecto de referencia de Norma Oficial Mexicana, los análisis a los que se refiere el artículo 45 del citado ordenamiento jurídico estuvieron a disposición del público para su consulta.

Que en el plazo señalado los interesados presentaron sus comentarios al proyecto de Norma, los cuales fueron analizados en el citado Comité Consultivo Nacional de Normalización, integrándose al proyecto definitivo las modificaciones procedentes.

Que la Secretaría de Comunicaciones y Transportes por conducto de la Dirección General de Transporte Terrestre, publicó el 8 de febrero de 1995 en el **Diario Oficial de la Federación**, las respuestas a los comentarios recibidos durante el plazo de los noventa días.

Que previa aprobación del Comité Consultivo Nacional de Normalización de Transporte Terrestre, he tenido a bien expedir la siguiente:

**NORMA OFICIAL MEXICANA NOM-019-SCT2/1994 "DISPOSICIONES GENERALES PARA LA LIMPIEZA Y CONTROL DE REMANENTES DE SUSTANCIAS Y RESIDUOS PELIGROSOS EN LAS UNIDADES QUE TRANSPORTAN MATERIALES Y RESIDUOS PELIGROSOS".**

#### **PREFACIO**

En la elaboración de esta Norma Oficial Mexicana participaron:

SECRETARIA DE COMUNICACIONES Y TRANSPORTES

DIRECCION GENERAL DE AUTOTRANSPORTE FEDERAL

SECRETARIA DE GOBERNACION

DIRECCION GENERAL DE PROTECCION CIVIL

CENTRO NACIONAL DE PREVENCION DE DESASTRES

SECRETARIA DE MEDIO AMBIENTE, RECURSOS NATURALES Y PESCA

INSTITUTO NACIONAL DE ECOLOGIA

SECRETARIA DE ENERGIA

COMISION NACIONAL DE SEGURIDAD NUCLEAR Y SALVAGUARDIAS

FERROCARRILES NACIONALES DE MEXICO

DEPARTAMENTO DEL DISTRITO FEDERAL

DIRECCION GENERAL DE PROYECTOS AMBIENTALES

PETROLEOS MEXICANOS

AUDITORIA DE SEGURIDAD INDUSTRIAL Y PROTECCION AMBIENTAL Y AHORRO DE ENERGIA

## INSTITUTO MEXICANO DEL PETROLEO

CAMARA NACIONAL DE LA INDUSTRIA DE TRANSFORMACION

CAMARA NACIONAL DE AUTOTRANSPORTE DE CARGA

ASOCIACION NACIONAL DE LA INDUSTRIA QUIMICA, A.C.

ASOCIACION MEXICANA DE EMPRESAS DE PRUEBAS NO DESTRUCTIVAS, A.C.

ASOCIACION NACIONAL DE FABRICANTES DE PINTURAS Y TINTAS, A.C.

ASOCIACION NACIONAL DE FABRICANTES DE REFRESCOS, A.C.

GRUPO INTERMEX, S.A. DE C.V.

DUPONT, S.A. DE C.V.

CIBA GEIGY, S.A. DE C.V.

BAYER DE MEXICO, S.A. DE C.V.

## INDICE

- 1.- OBJETIVO
- 2.- CAMPO DE APLICACION
- 3.- REFERENCIAS
- 4.- DEFINICIONES
- 5.- DISPOSICIONES GENERALES PARA REALIZAR LA LIMPIEZA Y CONTROL DE LOS REMANENTES
- 6.- BIBLIOGRAFIA
- 7.- CONCORDANCIA CON NORMAS INTERNACIONALES
- 8.- OBSERVANCIA
- 9.- VIGILANCIA
- 10.- SANCIONES
- 11.- VIGENCIA

**1. Objetivo**

La presente Norma Oficial Mexicana tiene como objetivo establecer las disposiciones generales para la limpieza y control de remanentes de las unidades que transportan materiales y residuos peligrosos.

**2. Campo de aplicación**

Esta Norma Oficial Mexicana, es de observancia obligatoria para los expedidores, transportistas, destinatarios y responsables de los centros de lavado o limpieza.

**3. Referencias**

Para la correcta aplicación de esta Norma, es necesario consultar las siguientes Normas Oficiales Mexicanas:

NOM-002-SCT2/1994	LISTADO DE LAS SUBSTANCIAS Y MATERIALES PELIGROSOS MAS USUALMENTE TRANSPORTADOS.
NOM-003-SCT2/1994	CARACTERISTICAS DE LAS ETIQUETAS DE ENVASES Y EMBALAJES DESTINADAS AL TRANSPORTE DE MATERIALES Y RESIDUOS PELIGROSOS.
NOM-004-SCT2/1994	SISTEMA DE IDENTIFICACION DE UNIDADES DESTINADAS AL TRANSPORTE TERRESTRE DE MATERIALES Y RESIDUOS PELIGROSOS.



NOM-009-SCT2/1994	COMPATIBILIDAD PARA EL ALMACENAMIENTO Y TRANSPORTE DE SUBSTANCIAS, MATERIALES Y RESIDUOS PELIGROSOS DE LA CLASE 1 EXPLOSIVOS.
NOM-010-SCT2/1994	DISPOSICIONES DE COMPATIBILIDAD Y SEGREGACION PARA ALMACENAMIENTO Y TRANSPORTE DE SUBSTANCIAS, MATERIALES Y RESIDUOS PELIGROSOS.
NOM-CRP-001-ECOL	QUE ESTABLECE LAS CARACTERISTICAS DE LOS RESIDUOS PELIGROSOS, EL LISTADO DE LOS MISMOS Y LOS LIMITES QUE HACEN A UN RESIDUO PELIGROSO POR SU TOXICIDAD AL AMBIENTE.
NOM-CRP-002-ECOL	QUE ESTABLECE EL PROCEDIMIENTO PARA LLEVAR A CABO LA PRUEBA DE EXTRACCION PARA DETERMINAR LOS CONSTITUYENTES QUE HACEN A UN RESIDUO PELIGROSO POR SU TOXICIDAD AL AMBIENTE.
NOM-CRP-003-ECOL	ESTABLECE EL PROCEDIMIENTO PARA DETERMINAR LA INCOMPATIBILIDAD ENTRE DOS O MAS RESIDUOS CONSIDERADOS COMO PELIGROSOS POR LA NORMA OFICIAL MEXICANA NOM-CRP-001-ECOL/1993.

#### 4. Definiciones

**Compatibilidad.-** Se entiende por compatibilidad la factibilidad de transportar en la misma unidad vehicular al mismo tiempo, diferentes sustancias consideradas como peligrosas, sin que represente riesgo por una posible reacción accidental.

**Incompatibilidad de residuos peligrosos.-** Reacciones violentas y negativas para el equilibrio ecológico y para el ambiente, que se producen con motivo de la mezcla de dos o más residuos o sustancias peligrosas. Se deben remover las sustancias peligrosas de las partes contaminadas por algún medio mecánico o químico por vía húmeda o seca, que no provoque daño a la salud o a los ecosistemas.

**Lavado.-** Eliminación de remanentes y residuos por un medio mecánico o químico, por vía húmeda o seca, con el propósito de evitar, por incompatibilidad, reacciones violentas y negativas de dos o más sustancias al ser mezcladas.

**Descontaminación de la unidad.-** Proceso que se realiza en aquellos casos de fugas y derrames, se deben remover las sustancias o sustancias peligrosas de las partes contaminadas por algún medio mecánico o químico, por vía húmeda o seca, que no provoque daño a la salud humana o los ecosistemas.

**Unidad.-** Vehículo para el transporte de materiales y residuos peligrosos, compuesto por unidades motrices y de arrastre.

**Unidad de arrastre.-** Vehículo para el transporte de materiales y residuos peligrosos, no dotado de medios de propulsión y destinado a ser jalado por un vehículo de motor.

**Expedidor.-** Persona física o moral que a nombre propio o de un tercero, contrata el servicio de transporte de materiales o residuos peligrosos.

**Transportistas.-** Autotransportista y empresa ferroviaria.

**Destinatario.-** Persona física o moral receptora de materiales y residuos peligrosos.

**Fabricante o productor.-** Es la entidad que produce sustancias y materiales peligrosos a través de un proceso predeterminado, utilizando tecnología avanzada para la obtención de productos o sustancias en serie a través de medios mecánicos.

**5. Disposiciones generales para realizar la limpieza y control de los remanentes de los materiales y residuos peligrosos en las unidades o unidades de arrastre de autotransporte**

5.1 La limpieza interna y externa del contenedor y el control de los remanentes será obligatoria por razones de:

- a) Incompatibilidad del remanente con el producto o los productos a transportar;
- b) Reparación de la unidad;
- c) Cambio de producto;
- d) Adaptación de sistemas o accesorios en el interior de la unidad, siempre y cuando represente un potencial de riesgo de derrame o siniestro; y
- e) Derrame accidental en las unidades.

5.2 Disposiciones generales que debe observar el expedidor.

5.2.1 Verificar que el procedimiento de limpieza y control de remanentes de materiales y residuos peligrosos sea específico y acorde con la normatividad vigente por producto o grupo de productos.

5.2.2 Dicho procedimiento deberá cumplir y especificar los siguientes requisitos mínimos:

- a) Si la unidad puede ser limpiada parcialmente y bajo qué condiciones de seguridad debe hacerse.
- b) El equipo de protección personal que debe utilizarse para limpieza del material o los materiales y residuos peligrosos y el remanente o los remanentes por producto o grupo de productos.
- c) Las verificaciones necesarias antes de efectuar la limpieza de la unidad tales como: nivel de oxígeno, explosividad, toxicidad, accesorios de medición en general, etc.
- d) Si el recipiente se encuentra presurizado debe especificarse el procedimiento de despresurización y el dispositivo de recuperación de los productos generados en los sistemas de venteo.
- e) En caso de utilizar alguna sustancia o mezcla en la limpieza de la unidad indicar su nombre(s) químico y/o comercial, su concentración, estado físico. Así mismo describir el procedimiento de limpieza incluyendo el equipo involucrado.
- f) En caso de ser necesario para evitar riesgo por incompatibilidad, describir el procedimiento de secado y forma de realizarlo.
- g) Indicar las medidas y actividades paralelas de seguridad tales como: descargas eléctricas estáticas, eliminación de remanentes o residuos en las paredes externas o internas del autotank, limpieza de válvulas y accesorios de medición.
- h) Se incluirán asimismo las medidas que se tomarán para que los derrames y salpicaduras de la limpieza, sean convenientemente recolectados para que no se extiendan y sean impregnadas en el subsuelo.

5.3 Disposiciones que debe observar el transportista:

5.3.1 Debe contar con un procedimiento de limpieza y control del remanente o remanentes, del material o materiales y residuos peligrosos por cada producto o grupo de productos.

5.3.2 Llevar en la unidad en todo momento, el certificado de control de limpieza de la misma, ya sea en original o copia.

5.3.3 El certificado de control de limpieza de la unidad debe contar con los siguientes datos como mínimo (Anexo 1):

- a) Fecha de limpieza.
- b) Nombre de la sustancia o mezcla que transportó.
- c) Clase de riesgo de la sustancia o mezcla.
- d) Número de embarque.



- e) Número de la unidad.
- f) Cantidad del remanente o residuo, según el caso.
- g) Disposición final del remanente o residuo.
- h) Domicilio social del centro de lavado o donde se realizó la limpieza.
- i) Número de registro de funcionamiento en la Secretaría de Medio Ambiente, Recursos Naturales y Pesca (licencia de funcionamiento)
- j) Firma del responsable del centro de limpieza o lavado.

#### **5.4 Centros de lavado o limpieza.**

**5.4.1** Los centros de lavado o limpieza de remanentes de materiales y residuos peligrosos de las unidades vehiculares y unidades de arrastre, deben de contar con la autorización de la autoridad competente y cumplir con las Normas Oficiales Mexicanas aplicables, emitidas por la Secretaría de Medio Ambiente, Recursos Naturales y Pesca.

**5.4.2** Los centros autorizados para el lavado o limpieza de unidades deben contar con un registro que contenga como mínimo, los datos del certificado que debe otorgarse a las unidades, anexo a la bitácora deberá tenerse una copia de el o los procedimientos de limpieza y control de remanentes de materiales y residuos peligrosos en las unidades por cada producto o grupo de productos.

#### **6. Bibliografía**

- Boletín de seguridad industrial No. 39 de Petróleos Mexicanos "Recomendaciones para el manejo, carga y descarga de autotanques".
- Código Federal de Regulaciones parte 49 para Transporte, 1993, Departamento de Transporte de los Estados Unidos.
- Código Federal de Regulaciones, parte 40 para protección al ambiente, 1993, del Departamento de Transporte de los Estados Unidos.

#### **7. Concordancia con normas internacionales**

No existe concordancia con Normas internacionales, al momento de elaborar la presente Norma Oficial Mexicana.

#### **8. Observancia**

Con fundamento en lo dispuesto en el Reglamento para el Transporte Terrestre de Materiales y Residuos Peligrosos, la presente Norma Oficial Mexicana tiene carácter obligatorio.

#### **9. Vigilancia**

La Secretaría de Comunicaciones y Transportes por conducto de la Dirección General de Autotransporte Federal, es la autoridad competente para vigilar el cumplimiento de la presente Norma Oficial Mexicana.

#### **10. Sanciones**

El incumplimiento a las disposiciones contenidas en la presente Norma Oficial Mexicana, será sancionado conforme a lo dispuesto en el Reglamento para el Transporte Terrestre de Materiales y Residuos Peligrosos y los demás ordenamientos jurídicos que resulten aplicables.

#### **11. Vigencia**

La presente Norma Oficial Mexicana entrará en vigor al día siguiente de su publicación en el **Diario Oficial de la Federación**.

Atentamente

México, Distrito Federal, a cuatro de abril de mil novecientos noventa y cinco.- El Presidente del Comité Consultivo Nacional de Normalización de Transporte Terrestre, **Aarón Dychter Poitolarek**.- Rúbrica.





**NORMA Oficial Mexicana NOM-021-SCT2/1994, Disposiciones generales para transportar otro tipo de bienes diferentes a las sustancias, materiales y residuos peligrosos, en unidades destinadas al traslado de materiales y residuos peligrosos.**

Al margen un sello con el Escudo Nacional, que dice: Estados Unidos Mexicanos.- Secretaría de Comunicaciones y Transportes.- Dirección General de Transporte Terrestre.

**NORMA OFICIAL MEXICANA NOM-021-SCT2/1994, PARA EL TRANSPORTE TERRESTRE DE MATERIALES Y RESIDUOS PELIGROSOS "DISPOSICIONES GENERALES PARA TRANSPORTAR OTRO TIPO DE BIENES DIFERENTES A LAS SUSTANCIAS, MATERIALES Y RESIDUOS PELIGROSOS, EN UNIDADES DESTINADAS AL TRASLADO DE MATERIALES Y RESIDUOS PELIGROSOS"**

AARON DYCHTER POLTOLAREK, Subsecretario de Transporte y Presidente del Comité Consultivo Nacional de Normalización de Transporte Terrestre, con fundamento en el artículo 36 fracción I de la Ley Orgánica de la Administración Pública Federal; 1o., 38 fracción II, 40 fracciones I y XVI, 43 y 47 de la Ley Federal sobre Metrología y Normalización; 4o. y 6o. fracción XII del Reglamento Interior de la Secretaría de Comunicaciones y Transportes; 5o. fracción VI de la Ley de Caminos, Puentes y Autotransporte Federal; 6o. del Reglamento para el Transporte Terrestre de Materiales y Residuos Peligrosos y los demás ordenamientos jurídicos que resulten aplicables; y

#### CONSIDERANDO

Que es necesario establecer las disposiciones generales que deben seguirse, cuando los transportistas por razones económicas tengan la necesidad de transportar bienes o artículos diferentes a los materiales o residuos peligrosos, indicados en la NOM-002-SCT2/1994, así como en la NOM-CRP-001-ECOL/1993, en vehículos autorizados para el Transporte de Materiales y Residuos Peligrosos.

Que habiéndose dado cumplimiento al procedimiento establecido en la Ley Federal sobre Metrología y Normalización para la expedición de Normas Oficiales Mexicanas, el Subsecretario de Transporte, ordenó la publicación del proyecto de Norma Oficial Mexicana NOM-021-SCT2/1994 "DISPOSICIONES GENERALES PARA TRANSPORTAR OTRO TIPO DE BIENES DIFERENTES A LAS SUSTANCIAS, MATERIALES Y RESIDUOS PELIGROSOS, EN UNIDADES DESTINADAS AL TRASLADO DE MATERIALES Y RESIDUOS PELIGROSOS", que establece las disposiciones que se deben cumplir para el Transporte de Bienes Diferentes a las Sustancias, Materiales y Residuos Peligrosos, publicada en el **Diario Oficial de la Federación** el 21 de junio de 1994.

Que como resultado de los trabajos para la implementación del Tratado de Libre Comercio entre México, Estados Unidos y Canadá, en el capítulo IX, "Medidas Relativas a Normalización" Artículo 905, "Uso de normas internacionales" se señala que cada una de las partes utilizará como base para sus propias medidas, relativas a normalización, las normas internacionales pertinentes o de adopción inminente. En lo que a transporte de materiales peligrosos se refiere, se tomará como fundamento las recomendaciones de la Organización de las Naciones Unidas para el Transporte de Sustancias Peligrosas u otras normas que las partes acuerden.

Que durante el plazo de noventa días naturales contados a partir de la fecha de la publicación del Proyecto de referencia de Norma Oficial Mexicana, los análisis a los que se refiere el artículo 45 del citado ordenamiento jurídico estuvieron a disposición del público para su consulta.

Que en el plazo señalado los interesados presentaron sus comentarios al Proyecto de Norma, los cuales fueron analizados en el citado Comité Consultivo Nacional de Normalización, integrándose las modificaciones procedentes a la Norma Oficial Mexicana.

La Secretaría de Comunicaciones y Transportes por conducto de la Dirección General de Transporte Terrestre, publicó el 8 de febrero de 1995 en el **Diario Oficial de la Federación**, las respuestas a los comentarios recibidos durante el plazo de los noventa días.

Que previa aprobación del Comité Consultivo Nacional de Normalización de Transporte Terrestre, he tenido a bien expedir la siguiente:

**NORMA OFICIAL MEXICANA NOM-021-SCT2/1994, "DISPOSICIONES GENERALES PARA TRANSPORTAR OTRO TIPO DE BIENES DIFERENTES A LAS SUSTANCIAS, MATERIALES Y**

**RESIDUOS PELIGROSOS, EN UNIDADES DESTINADAS AL TRASLADO DE MATERIALES Y RESIDUOS PELIGROSOS"****PREFACIO**

En la elaboración de esta Norma Oficial Mexicana participaron:

SECRETARIA DE COMUNICACIONES Y TRANSPORTES

DIRECCION GENERAL DE AUTOTRANSPORTE FEDERAL

SECRETARIA DE GOBERNACION

DIRECCION GENERAL DE PROTECCION CIVIL

CENTRO NACIONAL DE PREVENCION DE DESASTRES

SECRETARIA DE MEDIO AMBIENTE, RECURSOS NATURALES Y PESCA

INSTITUTO NACIONAL DE ECOLOGIA

SECRETARIA DE ENERGIA

COMISION NACIONAL DE SEGURIDAD NUCLEAR Y SALVAGUARDIAS

DEPARTAMENTO DEL DISTRITO FEDERAL

DIRECCION GENERAL DE PROYECTOS

FERROCARRILES NACIONALES DE MEXICO

PETROLEOS MEXICANOS

AUDITORIA DE SEGURIDAD INDUSTRIAL Y PROTECCION AMBIENTAL Y AHORRO DE ENERGIA

INSTITUTO MEXICANO DEL PETROLEO

CAMARA NACIONAL DE LA INDUSTRIA DE TRANSFORMACION

CAMARA NACIONAL DE AUTOTRANSPORTE DE CARGA

ASOCIACION NACIONAL DE LA INDUSTRIA QUIMICA, A.C.

ASOCIACION NACIONAL DE FABRICANTES DE PINTURAS Y TINTAS, A.C.

ASOCIACION MEXICANA DE EMPRESAS DE PRUEBAS NO DESTRUCTIVAS, A.C.

ASOCIACION NACIONAL DE FABRICANTES DE REFRESCOS, A.C.

GRUPO INTERMEX

DUPONT, S.A. DE C.V.

CIBA GEIGY, S.A. DE C.V.

BAYER DE MEXICO, S.A. DE C.V.

**INDICE**

1. OBJETIVO
2. CAMPO DE APLICACION
3. REFERENCIAS
4. DISPOSICIONES
5. BIBLIOGRAFIA
6. CONCORDANCIA CON NORMAS INTERNACIONALES
7. OBSERVANCIA
8. VIGILANCIA
9. SANCIONES
10. VIGENCIA



### 1. Objetivo

Esta Norma tiene como objetivo, establecer las disposiciones generales que deben seguirse para que en ciertos casos y por razones económicas, los transportistas y las unidades destinadas al traslado de materiales y residuos peligrosos puedan transportar otro tipo de bienes.

### 2. Campo de aplicación

Esta Norma Oficial Mexicana es de observancia obligatoria para los transportistas de sustancias, materiales y residuos peligrosos, que transitan por las vías generales de comunicación terrestre y que tienen necesidad de trasladar otro tipo de bienes, diferentes a los materiales o residuos peligrosos.

### 3. Referencias

Para la correcta aplicación de esta Norma es necesario consultar las siguientes normas oficiales mexicanas:

NOM-002-SCT2/1994 LISTADO DE LAS SUSTANCIAS Y MATERIALES PELIGROSOS MAS USUALMENTE TRANSPORTADOS.

NOM-003-SCT2/1994 CARACTERISTICAS DE LAS ETIQUETAS DE ENVASES Y EMBALAJES DESTINADAS AL TRANSPORTE TERRESTRE DE MATERIALES Y RESIDUOS RELIGROSOS.

NOM-004-SCT2/1994 SISTEMA DE IDENTIFICACION DE UNIDADES DESTINADAS AL TRANSPORTE TERRESTRE DE MATERIALES Y RESIDUOS PELIGROSOS.

NOM-010-SCT2/1994 DISPOSICIONES DE COMPATIBILIDAD Y SEGREGACION PARA EL ALMACENAMIENTO Y TRANSPORTE DE SUSTANCIAS, MATERIALES Y RESIDUOS PELIGROSOS.

NOM-019-SCT2/1994 DISPOSICIONES GENERALES PARA LA LIMPIEZA Y CONTROL DE REMANENTES DE SUSTANCIAS Y RESIDUOS PELIGROSOS EN LAS UNIDADES QUE TRANSPORTAN MATERIALES Y RESIDUOS PELIGROSOS.

NOM-CRP-001-ECOL QUE ESTABLECE LAS CARACTERISTICAS DE LOS RESIDUOS PELIGROSOS, EL LISTADO DE LOS MISMOS Y LOS LIMITES QUE HACEN A UN RESIDUO PELIGROSO POR SU TOXICIDAD AL AMBIENTE.

### 4. Disposiciones

4.1 Cuando se tenga necesidad de transportar bienes o artículos diferentes a los indicados en la NOM-002-SCT2/1994 y NOM-CRP-001-ECOL/1993, en vehículos autorizados para el transporte de materiales y residuos peligrosos, se realizará bajo las siguientes disposiciones:

4.1.1 Para el transporte de dichos bienes, en carrotanques, autotanques y tanques portátiles, que por su diseño están destinados al transporte de materiales y residuos peligrosos, se deben observar las disposiciones que se señalan a continuación:

4.1.1.1 Pueden transportarse en estas unidades todos aquellos bienes no peligrosos que por sus características físicas y químicas son susceptibles a ser transportados en este tipo de vehículos.

4.1.1.2 No pueden transportarse en estas unidades los bienes destinados al consumo humano o animal, así como las materias primas destinadas a la elaboración de dichos bienes.

4.1.1.3 Los vehículos de este tipo, cuando transporten bienes no peligrosos, no estarán sujetos a las disposiciones de la NOM-004-SCT2/1994 "Sistema de Identificación de Unidades Destinadas al Transporte Terrestre de Materiales y Residuos Peligrosos", y se debe eliminar cualquier señalamiento que indique el material peligroso que se transportaba. Así mismo deberá tenerse un certificado que acredite la limpieza y descontaminación de la unidad, mencionando el material que transportó (poner el nombre químico o comercial de las sustancias, materiales o residuos peligrosos y número UN).

4.1.1.4 En los documentos de embarque se debe especificar el uso anterior de la unidad de transporte, nombre del bien o los bienes que se transportaron, así como los bienes o productos que se transportan.

**4.1.2** El transporte de los bienes ya mencionados, en unidades de autotransporte, furgones y góndolas de ferrocarril destinados al transporte de sustancias, materiales y residuos peligrosos, se sujetará a las disposiciones que se mencionan a continuación:

**4.1.2.1** Pueden ser transportados en este tipo de unidades todos aquellos bienes no peligrosos, a granel o empacados, de acuerdo con las disposiciones específicas de transporte de la Secretaría de Comunicaciones y Transportes.

**4.1.2.2** No pueden transportarse en estas unidades personas o animales; productos alimenticios de consumo humano o animal o artículos de uso personal; y residuos sólidos municipales.

**4.1.2.3** Cuando se transporten bienes no peligrosos en unidades de autotransporte, furgones y góndolas de ferrocarril, no estarán sujetos a las disposiciones del "Sistema de Identificación de Unidades Destinadas al Transporte Terrestre de Materiales y Residuos Peligrosos" de la NOM-004-SCT2/1994, así como a las disposiciones de la NOM-003-SCT2/1994 "Características de las Etiquetas de Envases y Embalajes Destinados al Transporte de Materiales y Residuos Peligrosos".

**4.1.2.4** Para el transporte de bienes no peligrosos en estas unidades, debe asegurarse que no existan remanentes, contaminación del material o sustancias peligrosas en su unidad, cumpliendo con lo estipulado en la NOM-019-SCT2-1994 "Disposiciones Generales para la Limpieza y Control de Remanentes de Sustancias y Residuos Peligrosos en las Unidades que Transportan Materiales y Residuos Peligrosos".

## **5. Bibliografía**

Recomendaciones relativas al transporte de Mercancías Peligrosas, emitida por la Organización de las Naciones Unidas, octava edición revisada, New York, 1993.

## **6. Concordancia con normas internacionales**

Esta Norma Oficial Mexicana, al momento de ser publicada, no tiene concordancia con alguna norma de carácter internacional.

## **7. Observancia**

Con fundamento en lo dispuesto en el Reglamento para el Transporte Terrestre de Materiales y Residuos Peligrosos, la presente Norma Oficial Mexicana tiene carácter obligatorio.

## **8. Vigilancia**

La Secretaría de Comunicaciones y Transportes por conducto de la Dirección General de Autotransporte Federal, es la autoridad competente para vigilar el cumplimiento de la presente Norma Oficial Mexicana.

## **9. Sanciones**

El incumplimiento a las disposiciones contenidas en esta Norma Oficial Mexicana, será sancionado por esta Secretaría, conforme a lo establecido en el Reglamento para el Transporte Terrestre de Materiales y Residuos Peligrosos y los demás ordenamientos legales que resulten aplicables, sin perjuicio de las que impongan otras dependencias del Ejecutivo Federal en el ejercicio de sus atribuciones o de la responsabilidad civil o penal que resulte.

## **10. Vigencia**

La presente Norma Oficial Mexicana, entrará en vigor al día siguiente de su publicación en el **Diario Oficial de la Federación**.

Atentamente

México, Distrito Federal, a cuatro de abril de mil novecientos noventa y cinco.- El Presidente del Comité Consultivo Nacional de Normalización de Transporte Terrestre, **Aarón Dychter Poltolarek**.- Rúbrica.

**NORMA Oficial Mexicana NOM-023-SCT2/1994, Información técnica que debe contener la placa que portarán los autotanques, recipientes metálicos intermedios para granel (RIG) y envases de capacidad mayor a 450 litros que transportan materiales y residuos peligrosos.**

Al margen un sello con el Escudo Nacional, que dice: Estados Unidos Mexicanos.- Secretaría de Comunicaciones y Transportes.- Dirección General de Transporte Terrestre.



NORMA OFICIAL MEXICANA NOM-023-SCT2/1994. PARA EL TRANSPORTE TERRESTRE DE MATERIALES Y RESIDUOS PELIGROSOS. "INFORMACION TECNICA QUE DEBE CONTENER LA PLACA QUE PORTARAN LOS AUTOTANQUES, RECIPIENTES METALICOS INTERMEDIOS PARA GRANEL (RIG) Y ENVASES DE CAPACIDAD MAYOR A 450 LITROS QUE TRANSPORTAN MATERIALES Y RESIDUOS PELIGROSOS".

AARON DYCHTER POLTOLAREK, Subsecretario de Transporte y Presidente del Comité Consultivo Nacional de Normalización de Transporte Terrestre, con fundamento en el artículo 36 fracción I, de la Ley Orgánica de la Administración Pública Federal; 1o., 38 fracción II, 40 fracciones I y XVI, 43 y 47 de la Ley Federal sobre Metrología y Normalización; 4o. y 6o. fracción XII del Reglamento Interior de la Secretaría de Comunicaciones y Transportes; 5o. fracción VI de la Ley de Caminos, Puentes y Autotransporte Federal; 37 del Reglamento para el Transporte Terrestre de Materiales y Residuos Peligrosos y los demás ordenamientos jurídicos que resulten aplicables, y

#### CONSIDERANDO

Que para su identificación los autotanques, contenedores cisterna, recipientes metálicos intermedios para granel (RIG) y envases de capacidad mayor a 450 litros que transportan materiales y residuos peligrosos, deben portar una placa de metal inoxidable permanentemente fija en un lugar de fácil acceso para su inspección.

Que habiéndose dado cumplimiento al procedimiento establecido en la Ley Federal sobre Metrología y Normalización para la expedición de normas oficiales mexicanas, el Subsecretario de transporte, ordenó la publicación del Proyecto de Norma Oficial Mexicana NOM-023-SCT2/1994 "información técnica que debe contener la placa que portarán los autotanques, recipientes metálicos intermedios para granel (RIG) y envases de capacidad mayor a 450 litros que transportan materiales y residuos peligrosos", que establece los datos que deben contener las placas de identificación.

Que como resultado de los trabajos para la implementación del Tratado de Libre Comercio entre México, Estados Unidos y Canadá, en el capítulo IX, "Medidas Relativas a Normalización" Artículo 905, "Uso de Normas Internacionales" se señala que cada una de las partes utilizará como base para sus propias medidas, relativas a normalización, las normas internacionales pertinentes o de adopción inminente. En lo que a transporte de materiales peligrosos se refiere, se tomará como fundamento las recomendaciones de la Organización de las Naciones Unidas para el Transporte de Substancias Peligrosas u otras normas que las partes acuerden.

Que durante el plazo de noventa días naturales contados a partir de la fecha de la publicación del Proyecto de referencia de Norma Oficial Mexicana, los análisis a los que se refiere el artículo 45 del citado ordenamiento jurídico estuvieron a disposición del público para su consulta.

Que en el plazo señalado los interesados presentaron sus comentarios al Proyecto de Norma, los cuales fueron analizados en el citado Comité Consultivo Nacional de Normalización, integrándose al proyecto definitivo las modificaciones procedentes.

La Secretaría de Comunicaciones y Transportes por conducto de la Dirección General de Transporte Terrestre, publicó el 8 de febrero de 1995, en el **Diario Oficial de la Federación**, las respuestas a los comentarios recibidos durante el plazo de los noventa días.

Que previa aprobación del Comité Consultivo Nacional de Normalización de Transporte Terrestre, he tenido a bien expedir la siguiente:

NORMA OFICIAL MEXICANA NOM-023-SCT2/1994, "INFORMACION TECNICA QUE DEBE CONTENER LA PLACA QUE PORTARAN LOS AUTOTANQUES, RECIPIENTES METALICOS INTERMEDIOS PARA GRANEL (RIG) Y ENVASES DE CAPACIDAD MAYOR A 450 LITROS QUE TRANSPORTAN MATERIALES Y RESIDUOS PELIGROSOS.

#### PREFACIO

En la elaboración de esta Norma Oficial Mexicana participaron:

SECRETARIA DE COMUNICACIONES Y TRANSPORTES

DIRECCION GENERAL DE AUTOTRANSORTE FEDERAL

## SECRETARIA DE GOBERNACION

DIRECCION GENERAL DE PROTECCION CIVIL

CENTRO NACIONAL DE PREVENCION DE DESASTRES

## SECRETARIA DE MEDIO AMBIENTE, RECURSOS NATURALES Y PESCA

INSTITUTO NACIONAL DE ECOLOGIA

## SECRETARIA DE ENERGIA

COMISION NACIONAL DE SEGURIDAD NUCLEAR Y SALVAGUARDIAS

## DEPARTAMENTO DEL DISTRITO FEDERAL

DIRECCION GENERAL DE PROYECTOS

## FERROCARRILES NACIONALES DE MEXICO

## PETROLEOS MEXICANOS

AUDITORIA DE SEGURIDAD INDUSTRIAL Y PROTECCION AMBIENTAL Y AHORRO DE ENERGIA

INSTITUTO MEXICANO DEL PETROLEO

## CAMARA NACIONAL DE LA INDUSTRIA DE TRANSFORMACION

## CAMARA NACIONAL DE AUTOTRANSPORTE DE CARGA

## ASOCIACION NACIONAL DE LA INDUSTRIA QUIMICA, A.C.

## ASOCIACION NACIONAL DE FABRICANTES DE PINTURAS Y TINTAS, A.C.

## ASOCIACION MEXICANA DE EMPRESAS DE PRUEBAS NO DESTRUCTIVAS, A.C.

## ASOCIACION NACIONAL DE FABRICANTES DE REFRESCOS, A.C.

## GRUPO INTERMEX

## DUPONT, S.A. DE C.V.

## CIBA GEIGY, S.A. DE C.V.

## BAYER DE MEXICO, S.A. DE C.V.

## INDICE

1. OBJETIVO
2. CAMPO DE APLICACION
3. REFERENCIAS
4. DEFINICIONES
5. ESPECIFICACIONES
6. BIBLIOGRAFIA
7. CONCORDANCIA CON NORMAS INTERNACIONALES
8. OBSERVANCIA
9. VIGILANCIA
10. SANCIONES
11. VIGENCIA
1. Objetivo

Esta Norma Oficial Mexicana tiene como objetivo establecer qué tipo de información deben contener las placas de identificación que portarán las unidades, contenedores cisterna y recipientes intermedios para



granel, destinados al transporte terrestre de las sustancias, materiales y residuos peligrosos que transiten por las Vías Generales de Comunicación Terrestre.

## 2. Campo de aplicación

Esta Norma Oficial Mexicana es de observancia obligatoria para los fabricantes de autotanques, contenedores cisterna, recipientes metálicos intermedios para granel (RIG) o envases de mayor capacidad a 450 litros sujetos a presión superior a la atmosférica, así como para las compañías o talleres responsables de alguna reparación o modificación, en corresponsabilidad con los transportistas de sustancias, materiales y residuos peligrosos.

## 3. Referencias

Para la correcta aplicación de esta Norma Oficial Mexicana es necesario consultar las siguientes Normas Oficiales Mexicanas:

NOM-EM-020-SCT2/1995	REQUERIMIENTOS GENERALES PARA EL DISEÑO Y CONSTRUCCION DE AUTOTANQUES DESTINADOS AL TRANSPORTE DE MATERIALES Y RESIDUOS PELIGROSOS. ESPECIFICACIONES SCT 306, SCT 307 Y SCT 312.
NOM-030-SCT2/1994	ESPECIFICACIONES Y CARACTERISTICAS PARA LA CONSTRUCCION Y RECONSTRUCCION DE LOS CONTENEDORES CISTERNA DESTINADOS AL TRANSPORTE MULTIMODAL DE GASES LICUADOS REFRIGERADOS.
NOM-032-SCT2/1995	ESPECIFICACIONES Y CARACTERISTICAS PARA LA CONSTRUCCION Y RECONSTRUCCION DE CONTENEDORES CISTERNA DESTINADOS AL TRANSPORTE MULTIMODAL DE MATERIALES DE LAS CLASES 3, 4, 5, 6, 7, 8, 9.
NOM-046-SCT2/1995	CARACTERISTICAS Y ESPECIFICACIONES PARA LA CONSTRUCCION Y RECONSTRUCCION DE LOS CONTENEDORES CISTERNA DESTINADOS AL TRANSPORTE MULTIMODAL DE GASES LICUADOS A PRESION NO REFRIGERADOS.

## 4. Definiciones

**Autotanque:** Unidad vehicular tipo tanque de especificaciones especiales, destinadas para el transporte de materiales y residuos peligrosos en forma líquida o de gas principalmente incluye accesorios, refuerzos, herrajes y cierres. Está unido permanentemente o forma parte de un vehículo motorizado o no está unido permanentemente a un vehículo motorizado pero que, por su tamaño, construcción o unión a un vehículo motorizado, se carga o descarga sin separarse del vehículo motorizado.

**Contenedor Cisterna:** Contenedor que tiene capacidad, volumétrica mayor a 1000 litros ( $1 \text{ m}^3$ ), cuyo depósito está provisto de todos los elementos de servicio y los elementos estructurales que sean necesarios para el transporte de materiales y residuos peligrosos. El contenedor cisterna, deberá poder ser transportado, cargado y descargado sin necesidad de desmontar sus elementos estructurales, tener elementos estabilizadores exteriores al depósito y poder ser elevado cuando esté lleno.

**Recipiente metálico intermedio para granel:** Envase y embalaje, portátil, rígido, construido de metal, diseñado para la manipulación mecánica.

**Envase:** Cualquier recipiente o envoltura en el cual está contenido el producto para su distribución o venta.

## 5. Especificaciones

5.1 Todo autotanque, contenedor cisterna, recipiente metálico intermedio para granel (RIG) o envase de capacidad mayor a 450 litros ( $0.45 \text{ m}^3$ ), que se encuentren sometidos a una presión mayor que la atmosférica, deben portar una placa metálica de identificación, resistente a la corrosión, fijada permanentemente, y en un lugar accesible para su inspección, por lo que será necesario se verifique que la unidad que transporta materiales o residuos peligrosos, cuente con su respectiva placa.

5.1.1 Es indispensable para quien va a cargar Material o Residuo Peligroso en estos equipos, verificar la existencia de la placa metálica de identificación, su no existencia obliga a negarse a cargarlo.

5.2 Las marcas de identificación de la placa deben estar grabadas en troquel o por algún método similar, que garantice su duración, con caracteres de dimensiones mayores a 3 mm de espesor.

5.2.1 Los datos requeridos también podrán grabarse directamente sobre las paredes del propio depósito, si éstas tienen un espesor suficiente para que ello pueda hacerse sin menoscabo de la resistencia del depósito.

5.3 Las especificaciones que deben estar contenidas en la placa son:

a) Nombre del fabricante o razón social.

Clave de certificación asignada por organismos de certificación debidamente acreditados por la autoridad competente.

b) Número de serie de fabricación.

c) Lugar y fecha de fabricación.

d) Fecha de la(s) prueba(s) del fabricante.

Ejemplo: prueba hidrostática.

e) Fecha de certificado.

f) Presión de diseño en Kg/Cm<sup>2</sup> (Lb/Pul<sup>2</sup>).

g) Presión de prueba en Kg/Cm<sup>2</sup> (Lb/Pul<sup>2</sup>).

h) Presión máxima de trabajo permitida en Kg/Cm<sup>2</sup> (Lb/Pul<sup>2</sup>) (incluyendo los serpentines de calentamiento, si los hubiere).

i) Rango de temperatura de diseño metalúrgico en °C (°F).

j) Material de las tapas.

k) Material del cuerpo.

l) Material del forro (en caso de existir).

m) Capacidad volumétrica total en litros (gal.) en caso de estar compartimentada la unidad, la especificación va por compartimento del frente hacia atrás.

**NOTA:** Capacidad de agua a 20°C en litros. La capacidad de agua se determinará, con un error inferior al 1%, mediante una prueba real y no por cálculo.

Capacidad de cada compartimento (en los que existan).

n) Carga máxima permitida Kg (Lbs).

o) Margen de la corrosión en mm (Pul).

p) Grosor de pared (Mm) (Pul).

q) Aislamiento (indíquese "Térmico" o "por vacío"), para gases licuados refrigerados.

r) Aislamiento para servicio de oxígeno o "Prohibida la utilización de Oxígeno" según convenga.

s) País de fabricación.

Además, en el mismo contenedor cisterna se deben marcar en la placa los siguientes datos:

a) Denominación completa de los gases (temperatura media máxima de la carga) sustancias o materiales (temperatura media máxima de la carga, si es distinta a 50°C) para cuyo transporte se aprueba la cisterna.

b) Fecha de la última inspección.

c) Masa sin carga (Tara).

d) Masa bruta máxima autorizada.

e) Tiempo de retención, días (u horas), para el transporte multimodal de gases licuados refrigerados.



5.4 Todo recipiente del tipo a que hace referencia al campo de aplicación de esta Norma que haya sufrido una reparación, debe portar otra placa de acuerdo a los puntos 5.1 y 5.2 con las especificaciones siguientes:

- a) Razón social de quien realiza la reparación.
- b) Número de reparación.
- c) Fecha de reparación.
- d) Fecha de certificado.

5.5 En caso de que el autotank, contenedores cisterna RIG metálico o envase haya sufrido una modificación, debe portar otra placa de acuerdo a los puntos 5.1 y 5.2 con las especificaciones siguientes:

- a) Razón social de quien modifica.
- b) Número de modificación.
- c) Presión máxima de trabajo permitida en Kg/cm<sup>2</sup> (lb/pul<sup>2</sup>) a °C (°F).
- d) Fecha de modificación.
- e) Fecha de certificado.

#### 6. Bibliografía

Código Federal de Regulaciones para Transporte, parte 49 y 178, Washington, USA, 1993.

Recommendations on the Transport of Dangerous Goods, Eighth revised edition, United Nations, New York, 1993.

Tratado sobre el Transporte de Mercancías Peligrosas, Dr. José Luis Mañas Lahoz. MOPT (Ministerio de Obras Públicas y Transportes) España, 1992.

#### 7. Concordancia con normas internacionales

Esta Norma Oficial Mexicana coincide con las Recomendaciones Relativas al Transporte de Mercancías Peligrosas de la Organización de las Naciones Unidas, capítulo 12, octava edición revisada, Nueva York, 1993.

#### 8. Observancia

Con fundamento en lo dispuesto en el Reglamento para el Transporte Terrestre de Materiales y Residuos Peligrosos, la presente Norma Oficial Mexicana tiene carácter obligatorio.

#### 9. Vigilancia

La Secretaría de Comunicaciones y Transportes, por conducto de la Dirección General de Autotransporte Federal, es la Autoridad competente para vigilar el cumplimiento de la presente Norma Oficial Mexicana.

#### 10. Sanciones

El incumplimiento a las disposiciones contenidas en esta Norma Oficial Mexicana será sancionado por esta Secretaría conforme a lo establecido en el Reglamento para el Transporte Terrestre de Materiales y Residuos Peligrosos y los demás ordenamientos legales que resulten aplicables, sin perjuicio de las que impongan otras dependencias del Ejecutivo Federal en el ejercicio de sus atribuciones o de la responsabilidad civil o penal que resulte.

#### 11. Vigencia

La presente Norma Oficial Mexicana entrará en vigor al día siguiente de su publicación en el **Diario Oficial de la Federación**.

Atentamente

México, Distrito Federal, a cuatro de abril del año de mil novecientos noventa y cinco.- El Presidente del Comité Consultivo Nacional de Normalización de Transporte Terrestre, **Aarón Dychter Poltolarek**,.- Rúbrica.

## SECRETARIA DE SALUD

**NORMA Oficial Mexicana NOM-089-SSA1-1994, Bienes y servicios. Métodos para la determinación del contenido microbiano en productos de belleza.**

Al margen un sello con el Escudo Nacional, que dice: Estados Unidos Mexicanos.- Secretaría de Salud.

**NORMA OFICIAL MEXICANA NOM-089-SSA1-1994, BIENES Y SERVICIOS. METODOS PARA LA DETERMINACION DEL CONTENIDO MICROBIANO EN PRODUCTOS DE BELLEZA.**

JOSE MELJEM MOCTEZUMA, Director General de Control Sanitario de Bienes y Servicios, por acuerdo del Comité Consultivo Nacional de Normalización de Regulación y Fomento Sanitario, con fundamento en los artículos 39 de la Ley Orgánica de la Administración Pública Federal; 38 fracción II, 47 de la Ley Federal sobre Metrología y Normalización; 3o. fracción XXII, 13, 194 fracción I, 197, 401-Bis-1 y 401-Bis-2 de la Ley General de Salud; 2o. fracción III, 40, 41; 1236, 1237, 1244 y 1245 del Reglamento de la Ley General de Salud en Materia de Control Sanitario de Actividades, Establecimientos, Productos y Servicios; 8o. fracción IV y 13 fracción I del Reglamento Interior de la Secretaría de Salud, y

### CONSIDERANDO

Que con fecha 23 de marzo de 1994, en cumplimiento de lo previsto en el artículo 46 fracción I de la Ley Federal sobre Metrología y Normalización la Dirección General de Control Sanitario de Bienes y Servicios presentó al Comité Consultivo Nacional de Normalización de Regulación y Fomento Sanitario, el anteproyecto de la presente Norma Oficial Mexicana.

Que con fecha 4 de agosto de 1994, en cumplimiento del acuerdo del Comité y de lo previsto en el artículo 47 fracción I de la Ley Federal sobre Metrología y Normalización, se publicó en el **Diario Oficial de la Federación** el proyecto de la presente Norma Oficial Mexicana a efecto que dentro de los siguientes noventa días naturales posteriores a dicha publicación, los interesados presentaran sus comentarios al Comité Consultivo Nacional de Normalización de Regulación y Fomento Sanitario.

Que en fecha previa fueron publicadas en el **Diario Oficial de la Federación** las respuestas a los comentarios recibidos por el mencionado Comité, en términos del artículo 47 fracción III de la Ley Federal sobre Metrología y Normalización.

Que en atención a las anteriores consideraciones, contando con la aprobación del Comité Consultivo Nacional de Normalización de Regulación y Fomento Sanitario, se expide la siguiente:

**NORMA OFICIAL MEXICANA NOM-089-SSA1-1994, BIENES Y SERVICIOS. METODOS PARA LA DETERMINACION DEL CONTENIDO MICROBIANO EN PRODUCTOS DE BELLEZA.**

### PREFACIO

En la elaboración de la presente norma participaron los siguientes organismos e instituciones:

SECRETARIA DE SALUD.

Laboratorio Nacional de Salud Pública.

Dirección General de Control Sanitario de Bienes y Servicios.

UNIVERSIDAD NACIONAL AUTONOMA DE MEXICO.

Facultad de Química.

AVON COSMETICS, S.A. DE C.V.

BEIERSDORF DE MEXICO, S.A. DE C.V.

CLAIROL DE MEXICO, S.A. DE C.V.

GILLETTE DE MEXICO, S.A. DE C.V.

YVES ROCHER DE MEXICO, S.A. DE C.V.

### INDICE

0. INTRODUCCION
1. OBJETIVO Y CAMPO DE APLICACION
2. FUNDAMENTO
3. DEFINICIONES
4. SIMBOLOS Y ABREVIATURAS
5. DISPOSICIONES SANITARIAS



6. REACTIVOS Y MEDIOS DE CULTIVO
7. MATERIAL Y EQUIPO
8. CUENTA TOTAL DE HONGOS, LEVADURAS Y MESOFILICOS AEROBIOS
9. IDENTIFICACION DE PATOGENOS
10. CONCORDANCIA CON NORMAS INTERNACIONALES
11. BIBLIOGRAFIA
12. OBSERVANCIA DE LA NORMA
13. VIGENCIA

#### 0. Introducción

Las disposiciones de la presente Norma Oficial Mexicana son de orden público e interés social y establece los métodos para la determinación del contenido microbiano en productos de belleza, para asegurar que están libres de contaminación y son aptos para uso humano, de acuerdo con lo establecido por la Ley General de Salud, su Reglamento y demás disposiciones aplicables de la Secretaría de Salud.

#### 1. Objetivo y campo de aplicación

1.1 Esta Norma Oficial Mexicana establece los métodos de prueba para determinar el contenido microbiano en productos de belleza, con el fin de conocer la calidad sanitaria y precisar si son aptos para uso humano.

1.2 Esta Norma Oficial Mexicana es de observancia obligatoria en el territorio nacional para las personas físicas o morales que requieran efectuar estos métodos.

#### 2. Fundamento

Colocar una cantidad determinada de cosméticos o productos de belleza en medios de cultivo apropiados para poner de manifiesto la contaminación microbiana por bacterias, hongos y levaduras; después de su incubación realizar la cuenta del desarrollo e identificar los microorganismos potencialmente patógenos.

#### 3. Definiciones

Para fines de esta norma se entiende por:

3.1 Aeróbico, microorganismo capaz de crecer en presencia de oxígeno libre.

3.2 Anaeróbico, microorganismo capaz de crecer en ausencia de oxígeno libre.

3.3 Aséptico, libre de microorganismos que son capaces de causar contaminación o enfermedad.

3.4 Bacterias, microorganismos unicelulares que derivan del reino vegetal, incluidos en el grupo de los Schycomysetes, su tamaño es variable y oscila entre 0,5-2  $\mu$ , algunos tienden a formar filamentos y pueden llegar a medir 30-40  $\mu$ . Por su forma se encuentran esféricas (cocos), bastones (bacilos) y espirales (vibrio), se reproducen por bipartición.

3.5 Contenido microbiano, el número de microorganismos mesofilicos aerobios viables, hongos, levaduras y microorganismos objetables (patógenos) presentes en productos de belleza, que determina si el producto es apto para el uso humano.

3.6 Estéril, medio totalmente libre de microorganismos viables.

3.7 Hongos, son organismos pertenecientes al reino Fungi, que se caracterizan por tener un cuerpo formado por estructura filamentosa con ramificaciones, que se conocen con el nombre de hifas, el conjunto de hifas constituye el micelio, carecen de clorofila, se alimentan por absorción, pudiendo propagarse por esporas flageladas o no, las paredes celulares pueden ser de queratina, celulosa o manana, macro o microscópicas y su coeficiente de sedimentación del RNAm es de 25 s.

Incluyen los Ordenes: Basidiomicetes, Ascomicetes, Deuteromicetes y Zygomycetes.

3.8 Levaduras, grupo de hongos cuya forma dominante de crecimiento es unicelular. Poseen un núcleo y se multiplican por reproducción sexual o asexual. La forma común de reproducción es asexual, por gemación o por fisión transversal. La reproducción sexual cuando ocurre, es por medio de ascosporas contenida en un saco o asca.

3.9 Medio, cualquier material líquido, sólido o semisólido, que soporta el crecimiento de microorganismos.

Se le denomina medio de cultivo a las diferentes mezclas de sustancias nutritivas empleadas en el laboratorio para el cultivo de microorganismos.

**3.10** Medios diferenciales, son los que permiten distinguir entre las colonias de un organismo determinado y las de otro.

**3.11** Medios enriquecidos, son los que favorecen en general el desarrollo de los microorganismos.

**3.12** Medios múltiples, son medios que tienen incluidas sustancias que nos permiten determinar una prueba bioquímica. Usualmente dichos medios contienen dos o más pruebas al mismo tiempo.

**3.13** Medios selectivos, son medios sólidos que permiten el crecimiento de una clase de organismos, mientras que inhibe el de otros.

**3.14** Organismos coliformes, son bacilos gram negativos, aerobios, no esporulados, que fermentan la lactosa con producción de gas dentro de 48 horas cuando se incuban a 32-35°C. Una variedad de bacterias, muy abundantes y siempre presentes en la materia fecal del hombre y animales superiores; también pertenecen a ese grupo ciertas bacterias propias del suelo y vegetales.

**3.15** Patógeno, un organismo que es capaz de causar enfermedad a un animal o planta.

#### **4. Símbolos y abreviaturas**

Cuando en esta norma se haga referencia a los siguientes símbolos y abreviaturas se entiende por:

UFC	Unidad formadora de colonias
lb	libras
g	gramos
ml	mililitros
$\mu$	micras
°C	grados Celsius
p/v	peso sobre volumen
v/v	volumen sobre volumen
c.b.p.	cuanto basta para
Q.P.	químicamente puro
UV	ultravioleta
HCl	ácido clorhídrico
DNA	ácido desoxirribonucleico
H <sub>2</sub> S	ácido sulfhídrico
EMB	agar eosina azul de metileno
AEM	agar extracto de malta
LIA	agar hierro y lisina
TSI	agar hierro y triple azúcar
ALM	agar Letthen modificado
AMC	agar MacConkey
PDA	agar papa dextrosa
AVJ	agar Vogel Johnson
CDS	caldo dextrosa Sabouraud
BHI	caldo infusión de cerebro corazón
CLM	caldo Letthen modificado
MIO	medio indol ornitina
MR-VP	medio rojo de metilo Voges Proskauer
No.	número



Cuando en la presente norma se mencione al Reglamento, debe entenderse que se trata del Reglamento de la Ley General de Salud en Materia de Control Sanitario de Actividades, Establecimientos, Productos y Servicios.

#### **5. Disposiciones sanitarias**

**5.1** Los productos en los cuales se aplicarán los métodos objeto de esta norma, se encuentran establecidos en el Reglamento.

**5.2** Los fabricantes podrán efectuar métodos diferentes a los incluidos en esta norma, para el control interno de sus productos; pero para efectos de comprobación de resultados por acciones de verificación sanitaria, se deben ajustar a los métodos de la presente norma.

#### **6. Reactivos y medios de cultivo**

Los reactivos empleados en esta prueba deben ser grado analítico a menos que se indique otra cosa. Cuando se hable de agua debe entenderse agua destilada.

##### **6.1 Reactivos**

Aceite mineral

Acetona

Acido acético 5 N

Acido clorhídrico

Acido oxálico

Acido sulfanílico

Acido tartárico

Alcohol amílico o butílico

Alfa naftilamino

Amoniaco concentrado

Cloruro de sodio

Cristal violeta

Diclorhidrato de N-N-dimetil p-fenilendiamina

Etanol absoluto

Fosfato monobásico de potasio

Hidróxido de potasio

Hidróxido de sodio al 10%

1-Naftol

Oxalato de amonio

Para dimetilamino benzaldehído

Peróxido de hidrógeno

Plasma de conejo o cobayo

Rojo de metilo

Safranina O

Sulfato de cobre

Telurito de potasio

Tween 80

Yodo

Yoduro de potasio

Zinc en polvo

## 6.2 Medios de cultivo

## Àgar cetrimida

Agar citrato de Simmons

Agar DNA azul-toluidina

Agar eosina azul de metileno

Agar extracto de malta

### Agar hierro y lisina

Agar hierro y triple azúcar

Agar Letthen modificado

Agar MacConkey

Agar pseudomona F

Agar pseudomona P

Agar papa dextrosa

Agar sal-manitol

Agar sulfito de bismuto

### Agar verde brillante

Agar Vogel-Johnson

Agar xilosa lisina desoxicolato (agar XLD)

Base de caldo tetrionato

### Caldo cistina selenito

Caldo Dextrosa Sabouraud

### Caldo infusión de cerebro corazón

### Caldo Letthen modificado

Caldo lisina descarboxilasa

### Caldo urea

Medio basal O/F (oxidativo-fermentativo)

Medio indol ornitina

### Medio indol nitrito

Medio rojo de metilo Voges Proskauer

Medio SIM

Tiras API para pruebas bioquímicas

### 6.3 Preparación de reactivos y medios de cultivo

### 6.3.1 Reactivos

#### 6.3.1.1 Solución salina al 0.85%

**Cloruro de sodio** ..... 8,5 g

Agua c.b.p.	1 000,0	ml
-------------	---------	----

Disolver el cloruro de sodio en 500 ml de agua, aforar a 1 000 ml, ajustar el pH a  $7,2 \pm 0,1$  filtrar, envasar y esterilizar en autoclave a  $121^{\circ}\text{C}$  durante 15 minutos.



**6.3.1.2 Solución de etanol 80% y HCl al 1% v/v**

Etanol	80,0 ml
HCl	1,0 ml
Agua c.b.p.	100,0 ml

Mezclar el etanol y el HCl, aforar a 100 ml con agua y envasar.

**6.3.1.3 Solución de tween 80%**

Tween 80% sin diluir

Envasar y esterilizar en autoclave a 121°C durante 15 minutos.

**6.3.1.4 Aceite mineral**

Envasar y esterilizar en autoclave a 121°C durante 15 minutos.

**6.3.1.5 Solución de Acido Tartárico al 10% p/v**

Acido Tartárico	10,0 g
Agua c.b.p.	100,0 ml

Disolver el ácido tartárico en 50 ml de agua, aforar a 100 ml, envasar y esterilizar por filtración por membrana.

**6.3.1.6 Solución de telurito de potasio al 1% p/v**

Telurito de potasio	1,0 g
Agua c.b.p.	100,0 ml

Disolver el telurito en 50 ml de agua, aforar a 100 ml, envasar y esterilizar por filtración por membrana.

**6.3.1.7 Solución de yodo-yoduro de potasio p/v**

Yodo	6,0 g
Yoduro de potasio	5,0 g
Agua	20,0 ml

Disolver el yoduro de potasio en el agua y en esta solución disolver el yodo. Conservar en envases protegidos de la luz.

**6.3.1.8 Solución de agua oxigenada al 3% v/v**

Peróxido de Hidrógeno	3,0 ml
Agua c.b.p.	100,0 ml

Mezclar el peróxido en agua, aforar a 100 ml y envasar.

**6.3.1.9 Solución indicadora rojo de metilo**

Rojo de metilo	0,1 g
Alcohol al 95%	300,0 ml
Agua c.b.p.	500,0 ml

Mezclar el rojo de metilo en el alcohol y diluir con agua a 500 ml.

**6.3.1.10 Reactivo de Griess-Ilosvays**

Solución A

Acido sulfanílico	8,0 g
Acido acético 5N	1 000,0 ml

El ácido acético 5N se prepara agregándole un volumen de ácido acético glacial a 2,5 volúmenes de agua. Mezcle bien, añada luego el ácido sulfanílico y vuelva a mezclar.

**Solución B**

Alfa naftilamina	8,0 g
Acido acético 5N	1 000,0 ml

Mezclar y almacenar en refrigeración (4°C) cuando no esté en uso. Generalmente ambos reactivos son estables aproximadamente durante 3 meses.

**6.3.1.11 Reactivo de Kovacs y Ehrlich**

Para-dimetil-amino-benzaldehido	5,0 g
Alcohol amilico o butilico	75,0 ml
Acido clorhídrico (37%) Q.P.	25,0 ml

Disuelva el para-dimetil-amino-benzaldehido en el alcohol. Caliente suavemente la solución en un baño de agua tibia. Una vez disueltos los ingredientes, agregue el ácido clorhídrico con cuidado.

**6.3.1.12 Reactivo de O'Meora**

Hidróxido de potasio	40,0 g
Agua	100,0 ml

Disolver y enfriar. Añadir 0,3 g de creatinina (monohidrato). La solución reactiva, lista para el uso, puede conservarse en refrigeración (+4°C) durante 4 semanas aproximadamente.

**6.3.1.13 Solución de sulfato de cobre según Leifson**

Sulfato de cobre	1,0 g
Amoníaco concentrado	40,0 ml
Solución de sosa potásica al 10%	690,0 ml

Disolver el sulfato de cobre con amoníaco concentrado y añadir hidróxido de potasio al 10% que ha sido preparada con hidróxido de potasio.

**6.3.1.14 Reactivo de Barrit**

1-naftol A	5,0 g
Alcohol absoluto	100,0 ml

Disolver el 1-naftol en el alcohol y envasar.

**6.3.1.15 Solución de cristal violeta**

Cristal violeta	0,010 g
Acido acético glacial	10,0 ml

Disolver el cristal violeta en el ácido acético y envasar.

**6.3.1.16 Solución yodo-yodurada**

Yoduro de potasio	2,0 g
Yodo	1,0 g
Agua	100,0 ml

Triturar en un mortero el yodo y el yoduro de potasio, adicionar el agua necesaria para que se disuelva el yodo, agregar agua hasta un volumen de 100 ml. Conservar protegido de la luz.

**6.3.1.17 Solución safranina**

Safranina "O"	2,5 g
Alcohol etílico al 95%	100,0 ml

Disolver la safranina "O" en el alcohol etílico. Tomar 10 ml de esta solución y llevar a 100 ml con agua. Agitar.



**6.3.1.18 Solución alcohol-acetona**

Partes iguales de acetona y alcohol etílico al 95%.

**6.3.2 Medios de cultivo**

Los medios de cultivo pueden prepararse a partir de medios comerciales deshidratados, o con los ingredientes que se especifican a continuación.

**6.3.2.1 Medios nutritivos o de enriquecimiento****6.3.2.1.1 Agar Lethen modificado**

Agar Lethen	32,0 g
Peptona de caseína	5,0 g
Peptona de carne	10,0 g
Extracto de levadura	2,0 g
Cloruro de sodio	5,0 g
Bisulfito de sodio	0,1 g
Agar	5,0 g
Agua	1 000,0 ml

pH final después de esterilizar  $7,2 \pm 0,2$

Mezclar los componentes y calentar con agitación hasta la disolución completa del agar. Esterilizar en autoclave a  $121^{\circ}\text{C}$  durante 15 minutos.

**6.3.2.1.2 Caldo Lethen modificado**

Caldo Lethen	26,7 g
Peptona de caseína	5,0 g
Peptona de carne	10,0 g
Extracto de levadura	2,0 g
Bisulfito de sodio	0,1 g
Agua	1 000,0 ml

pH final después de esterilizar  $7,2 \pm 0,2$

Mezclar los componentes hasta la disolución completa y distribuir 95 ml en botellas con tapón de rosca para dilución. Esterilizar en autoclave a  $121^{\circ}\text{C}$  durante 15 minutos.

**6.3.2.1.3 Agar papa dextrosa**

Infusión de papa	200,0 ml
Dextrosa	20,0 g
Agar	15,0 g
Agua	1 000,0 ml

pH final  $5,6 \pm 0,2$

Suspender los ingredientes en un litro de agua agitando, remojar de 10 a 15 minutos. Calentar agitando frecuentemente y hervir durante un minuto. Esterilizar a  $121^{\circ}\text{C}$  durante 15 minutos. Antes de usarse se licua, se enfria a  $45-50^{\circ}\text{C}$ , se ajusta el pH a 3,5 con una solución de ácido tartárico al 10%.

**6.3.2.1.4 Base de caldo tetrationato**

Mezcla de peptonas	5,0 g
Mezcla de sales biliares	1,0 g
Carbonato de calcio	10,0 g

Tiosulfato de sodio	30,0 g
Agua	1 000,0 ml
pH final	$7,0 \pm 0,1$

Suspender el medio deshidratado en un litro de agua. Mezclar bien y calentar a ebullición. Dejar enfriar y envasar en tubos de ensayo estériles, en volúmenes de 10 ml cada uno.

Guardar en refrigeración. No esterilizar en autoclave. Momentos antes de usarlo agregar 0,2 ml (de 3 a 4 gotas) de la solución yodo-yoduro de potasio (6.3.1.7) a cada tubo. Usar el medio el mismo día en que se le agrega la solución de yodo.

#### 6.3.2.1.5 Caldo Dextrosa Sabouraud

Polipeptona o neopeptona	10,0 g
Dextrosa	40,0 g
Agua	1 000,0 ml

pH después de esterilizar  $5,6 \pm 0,2$

Suspender el medio deshidratado en un litro de agua. Remojar de 10 a 15 minutos. Mezclar bien hasta obtener una suspensión uniforme. Calentar agitando frecuentemente durante un minuto. Distribuir y esterilizar a  $121^{\circ}\text{C}$  durante 15 minutos. No sobrecalentar, ya que por su alto contenido en carbohidratos se oscurece y pierde eficacia.

#### 6.3.2.2 Medios selectivos y diferenciales.

##### 6.3.2.2.1 Agar MacConkey

Digerido pancreático de gelatina	17,0 g
Digerido pancreático de caseína	1,5 g
Digerido péptico de tejido animal	1,5 g
Lactosa	10,0 g
Mezcla de sales biliares	1,5 g
Cloruro de sodio	5,0 g
Agar	13,5 g
Rojo neutro	0,03 g
Cristal Violeta	0,001 g
Agua	1 000,0 ml

pH después de esterilizar  $7,1 \pm 0,2$

Suspender el medio deshidratado en 1 000 ml de agua, remojar de 10 a 15 minutos y calentar a ebullición agitando continuamente. Hervir durante un minuto, esterilizar en autoclave a  $121^{\circ}\text{C}$  durante 15 minutos. Enfriar a  $45\text{--}50^{\circ}\text{C}$  y vaciar en cajas Petri unos 20 ml por placa. Dejar solidificar y luego invertir las cajas para evitar que se deposite un exceso de humedad en la superficie del medio.

##### 6.3.2.2.2 Agar Vogel Johnson

Digerido pancreático de caseína	10,0 g
Extracto de levadura	5,0 g
Manitol	10,0 g
Fosfato dibásico de potasio	5,0 g
Cloruro de litio	5,0 g
Glicina	10,0 g
Agar	16,0 g



Rojo de fenol 0,025 g

Agua 1 000,0 ml

pH después de esterilizar  $7,2 \pm 0,2$

Suspender el medio deshidratado en un litro de agua, mezclar, dejar remojar de 5 a 10 minutos. Calentar agitando frecuentemente y hervir durante un minuto. Distribuir y esterilizar en autoclave a  $121^{\circ}\text{C}$  durante 15 minutos. Enfriar el medio entre  $45$  y  $50^{\circ}\text{C}$  y adicionar 20 ml de una solución estéril al 1 % de telurito de potasio. Agitar vigorosamente y distribuir unos 20 ml en cajas de Petri.

#### 6.3.2.2.3 Agar de sal y manitol

Digerido pancreático de caseína 5,0 g

Digerido péptico de tejido animal 5,0 g

Extracto de carne 1,0 g

D-manitol 10,0 g

Cloruro de sodio 75,0 g

Agar 15,0 g

Rojo de fenol 0,025 g

Agua 1 000,0 ml

pH después de esterilizar  $7,4 \pm 0,2$

Suspender el medio deshidratado en un litro de agua y remojar 15 minutos. Mezclar y calentar a ebullición durante un minuto. Esterilizar en autoclave a  $121^{\circ}\text{C}$  durante 15 minutos. Distribuir porciones de 20 ml en cajas Petri de  $15 \times 100$  mm.

#### 6.3.2.2.4 Agar Cetrimida

Digerido pancreático de gelatina 20,0 g

Cloruro de magnesio 1,4 g

Sulfato de potasio 10,0 g

Agar 13,6 g

Cetil bromuro de trimetil amonio

(cetrimida) 0,3 g

Glicerol 10,0 ml

Agua 1 000,0 ml

pH después de esterilizar  $7,2 \pm 0,2$

Disolver en agua los componentes sólidos antes de adicionar el glicerol. Remojar unos 10 minutos. Calentar agitando frecuentemente y hervir un minuto. Distribuir y esterilizar en autoclave a  $121^{\circ}\text{C}$  durante 15 minutos.

#### 6.3.2.2.5 Agar eosina azul de metileno

Digerido pancreático de gelatina 10,0 g

Fosfato dibásico de potasio 2,0 g

Agar 15,0 g

Lactosa 10,0 g

Eosina "Y" 0,4 g

Azul de metileno (Metiltionina) 0,065 g

Agua 1 000,0 ml

pH después de esterilizar  $7,1 \pm 0,2$

Disolver el digerido pancreático de gelatina, el fosfato dibásico de potasio y el agar en el agua. Esterilizar, dejar enfriar y antes de utilizar, agregar las siguientes soluciones a cada 100 ml de agar líquido: 5 ml de solución 1:5 de lactosa, 2 ml de solución 1:50 de eosina "Y" y 2 ml de solución 1:300 de azul de metileno. Mezclar.

**6.3.2.2.6 Agar extracto de malta**

Extracto de malta	30,0 g
Agar	20,0 g
Agua	1 000,0 ml

pH después de esterilizar  $5,5 \pm 0,2$

Suspender el medio deshidratado en un litro de agua, homogeneizar y remojar de 10 a 15 minutos, calentar agitando frecuentemente, hervir durante un minuto. Esterilizar en autoclave a  $121^{\circ}\text{C}$  durante 15 minutos. Si el medio se sobrecalienta el agar perderá su capacidad de gelificarse. Enfriar de  $47-50^{\circ}\text{C}$  y ajustar el pH a 3,5 con una solución de ácido tartárico al 10% estéril.

**6.3.2.2.7 Caldo infusión de cerebro corazón**

Infusión de cerebro de ternera	200,0 g
Infusión de corazón de res	250,0 g
Peptona de gelatina	10,0 g
Dextrosa	2,0 g
Cloruro de sodio	5,0 g
Fosfato disódico	2,5 g
Agua	1 000,0 ml

pH final  $7,4 \pm 0,2$

Suspender el medio deshidratado en un litro de agua y calentar ligeramente si es necesario. Se puede agregar 0,1% de agar si se desea. Envasar y esterilizar a  $121^{\circ}\text{C}$  durante 15 minutos.

**6.3.2.2.8 Agar verde brillante.**

Extracto de levadura	3,0 g
Mezcla de peptonas	10,0 g
Cloruro de sodio	5,0 g
Lactosa	10,0 g
Sacarosa	10,0 g
Rojo de fenol	0,08 g
Agar	20,0 g
Verde brillante	0,125 g
Agua	1 000,0 ml

pH final  $6,9 \pm 0,2$

Suspender el medio deshidratado en un litro de agua y dejar remojar unos 15 minutos. Calentar agitando frecuentemente y hervir durante un minuto. Esterilizar en autoclave a  $121^{\circ}\text{C}$  durante 15 minutos, dejar enfriar a  $45-50^{\circ}\text{C}$  y distribuir en cajas de Petri estériles.

**6.3.2.2.9 Agar xilosa lisina desoxicolato (agar XLD)**

Xilosa	3,5 g
L-Lisina	5,0 g
Lactosa	7,5 g
Sacarosa	7,5 g
Cloruro de sodio	5,0 g
Extracto de levadura	3,0 g
Rojo de fenol	0,08 g
Agar	13,5 g



Desoxicolato de sodio	2,5 g
Tiosulfato de sodio	6,8 g
Citrato de hierro y amonio	0,8 g
Agua	1 000,0 ml
pH final 7,4 ± 0,2	

Suspender el medio deshidratado en un litro de agua y dejar que se remoje de 10 a 15 minutos. Calentar con todo cuidado y agitando con frecuencia justamente hasta que el medio hierva. No sobrecalentar. Transfiera al baño de agua, dejar enfriar a 50°C y verter en cajas de Petri. El medio debe ser transparente y color rojo rubí anaranjado. El calentamiento excesivo o el mantener demasiado tiempo en baño de agua, puede ocasionar que se formen precipitados. En este caso se corre el riesgo de que las colonias sean de menor tamaño y presenten reacciones menos nítidas. Sin embargo el precipitado no perjudica el desarrollo bacteriano y puede eliminarse por filtración con papel filtro.

#### 6.3.2.2.10 Agar Pseudomona F

Peptona de caseína	10,0 g
Peptona de carne	10,0 g
Sulfato de magnesio	1,5 g
Hidrogenofosfato dipotásico	1,5 g
Agar-agar	12,0 g
Glicerina	10,0 ml
Agua	1 000,0 ml
pH después de esterilizar 7,2 ± 0,2	

Disolver en agua los componentes sólidos, adicionar la glicerina. Distribuir en tubos y esterilizar en autoclave 15 minutos a 121°C. Dejar solidificar los tubos en posición inclinada o bien verter en placas.

#### 6.3.2.2.11 Agar Pseudomona P

Peptona de gelatina	20,0 g
Cloruro de magnesio	1,4 g
Sulfato potásico	10,0 g
Agar-agar	12,6 g
Glicerina	10,0 ml
Agua	1 000,0 ml
pH después de esterilizar 7,2 ± 0,2	

Disolver en agua los componentes sólidos, adicionar la glicerina. Distribuir en tubos y esterilizar en autoclave 15 minutos a 121°C. Dejar solidificar los tubos en posición inclinada o bien verter en placas.

#### 6.3.2.2.12 Caldo Cistina Selenito

Mezcla de peptonas	5,0 g
Lactosa	4,0 g
Fosfato de sodio	10,0 g
Selenito ácido de sodio	4,0 g
Cistina	0,01 g
Agua	1 000,0 ml
pH final 7,0 ± 0,2	

Suspender 23 g del polvo en un litro de agua desionizada. Mezclar bien y calentar ligeramente hasta que el medio se disuelva. Envasar en tubos de ensaye, preferiblemente con tapas de rosca, volúmenes entre 10 y 15 ml por tubo. Esterilizar a vapor fluente durante 15 minutos. No en autoclave. No sobrecalentar. El medio

asi preparado y herméticamente tapado, puede conservarse en buenas condiciones, hasta 3 meses en refrigeración.

#### 6.3.2.2.13 Agar Sulfito y Bismuto

Mezcla de peptonas	10,0 g
Extracto de carne	5,0 g
Dextrosa	5,0 g
Fosfato disódico	4,0 g
Sulfato ferroso	0,3 g
Indicador de sulfito de bismuto	8,0 g
Verde brillante	0,025 g
Agar	20,0 g
Agua	1 000,0 ml

pH final  $7,5 \pm 0,2$

Suspender el polvo en un litro de agua, mezclar bien y remojar el medio deshidratado de 10 a 15 minutos para obtener un buen gel. Hervir no más de un minuto agitando continuamente para que se disuelva completamente el agar.

Dejar que el medio se enfrie a  $45^{\circ}\text{C}$  y sin dejar de agitarlo vacie en cajas de Petri no menos de 20 ml de medio fluido. Las placas deben permanecer parcialmente descubiertas hasta que se seque la superficie del medio y usarlos el mismo día. Evite el sobrecalentamiento.

#### 6.3.3 Medios para pruebas bioquímicas

##### 6.3.3.1 Medio Basal O/F (de Hugh y Leifson)

Peptona Caseína	2,0 g
Cloruro de sodio	5,0 g
Fosfato dipotásico	0,3 g
Azul bromotimol	0,03 g
Agar	2,5 g
Agua	1 000,0 ml

pH final  $7,1 \pm 0,2$

Suspender el medio deshidratado en un litro de agua, remojar de 10 a 15 minutos. Calentar agitando con frecuencia, hasta disolver el agar. Agregar 10 ml de solución de glucosa al 10% esterilizada por filtración (o del azúcar apropiado) por cada 100 ml del medio fluido, mezclar y distribuir asépticamente 5 ml en tubos de 13 x 100 mm. Esterilizar en autoclave a  $118^{\circ}\text{C}$  durante 10 minutos a fin de evitar la degradación del azúcar. El medio tiene un color verde.

##### 6.3.3.2 Medio Indol Ornitina (MIO)

Extracto de levadura	3,0 g
Peptona	10,0 g
Triptona	10,0 g
L-ornitina	5,0 g
Dextrosa	1,0 g
Agar	2,0 g
Bromocresol púrpura	0,02 g



Agua 1 000,0 ml

pH final  $6,5 \pm 0,2$

Disolver el medio deshidratado en un litro de agua, remojar unos 5 minutos, calentar a ebullición. Distribuir porciones de 4 ml en tubos de 10 x 100 mm y esterilizar en autoclave a 121°C durante 15 minutos.

#### 6.3.3.3 Medio Indol Nitrito

(Medio de trip-caseína y nitrato)

Peptona de caseína 20,0 g

Fosfato disódico 2,0 g

Dextrosa 1,0 g

Nitrato de potasio 1,0 g

Agar 1,0 g

Agua 1 000,0 ml

pH final  $7,2 \pm 0,2$

Suspender el medio deshidratado en un litro de agua. Agregar 2 g de agar en el caso de hacerse movilidad y detección de gas. Calentar agitando continuamente y hervir durante más o menos un minuto hasta disolución total del medio. Envasar en tubos de ensayo hasta la mitad de su altura y esterilizar en autoclave durante 15 minutos. Si se prepara el medio semisólido, dejar que se solidifiquen los tubos en posición vertical.

#### 6.3.3.4 Medio Rojo de Metilo Voges Proskauer

Peptona especial No. 1 7,0 g

Dextrosa 5,0 g

Fosfato dipotásico 5,0 g

Agua 1 000,0 ml

pH final  $6,9 \pm 0,2$

Disolver el medio deshidratado en un litro de agua, mezclar bien, si es necesario calentar un poco hasta disolución total. Distribuir y esterilizar a 121°C durante 15 minutos.

#### 6.3.3.5 Agar Citrato de Simmons

Fosfato dehidrogenado de amonio 1,0 g

Fosfato dipotásico 1,0 g

Cloruro de sodio 5,0 g

Citrato de sodio 2,0 g

Sulfato de magnesio 0,2 g

Agar 15,0 g

Azul bromotimol 0,06 g

Agua 1 000,0 ml

pH final  $6,9 \pm 0,2$

Suspender el medio deshidratado en un litro de agua, dejar remojar durante 5 a 10 minutos. Mezclar bien y calentar agitando frecuentemente hasta ebullición y completa disolución. Distribuir volúmenes de 3 ml en tubos de 13 x 100 mm. Esterilizar a 121°C durante 15 minutos. Los tubos se dejan enfriar en posición inclinada de manera que el medio de cultivo en el fondo del tubo alcance una profundidad de 1 a 1,5 cm. Se puede emplear también como medio en placas.

**6.3.3.6 Caldo urea**

Urea	20,0 g
Fosfato monopotásico	9,1 g
Fosfato de sodio	9,5 g
Extracto de levadura	0,1 g
Rojo de fenol	0,01 g
Agua	1 000,0 ml
pH final 6,8 ± 0,2	

Disolver 38,61 g en 1 000 ml de agua, calentando en caso necesario a 60°C como máximo. Esterilizar por filtración o tras distribución a razón de 3 ml por tubo; o bien esterilizar con cuidado en marmita de vapor durante 5 minutos. No esterilizar en autoclave.

**6.3.3.7 Agar lisina hierro**

Peptona de gelatina	5,0 g
Extracto de levadura	3,0 g
Dextrosa	1,0 g
L-lisina	10,0 g
Citrato férrico-amónico	0,5 g
Trisulfato de sodio (anhidro)	0,04 g
Púrpura de bromocresol	0,02 g
Agar	15,0 g
Agua	1 000,0 ml
pH final 6,7 ± 0,2	

Suspender el medio deshidratado, remojar unos 15 minutos, calentar para disolver los ingredientes agitando con frecuencia y hervir durante un minuto o hasta disolución completa. Distribuir en porciones de 4 ml en tubos con tapón de rosca de 13 x 100 mm. Esterilizar en autoclave 12 minutos a 121°C. Dejar solidificar en posición inclinada a tener 4 cm de un extremo y 2,5 cm sesgado. Cerrar con cuidado las tapas a fin de evitar pérdidas de agua por evaporación.

**6.3.3.8 Agar de hierro y triple azúcar.**

Mezcla de peptonas	20,0 g
Cloruro de sodio	5,0 g
Lactosa	10,0 g
Sacarosa	10,0 g
Dextrosa	1,0 g
Sulfato de amonio férrico	0,2 g
Rojo fenol	0,025 g
Agar	13,0 g
Tiosulfato de sodio	0,2 g
Agua	1 000,0 ml
pH final 7,3 ± 0,2	



Suspender el medio deshidratado en un litro de agua, remojar de 10 a 15 minutos. Calentar agitando frecuentemente hasta ebullición y completa disolución. Distribuir en tubos de 13 x 100 mm. Esterilizar a 118°C durante 15 minutos. Los tubos se deben enfriar en posición inclinada de manera que el medio de cultivo en el fondo del tubo alcance una profundidad de 1,5 a 2,0 cm.

#### 6.3.3.9 Agar DNA azul toluidina

Acido desoxirribonucleico (DNA)	0,3 g
Agar	10,0 g
Cloruro de calcio (anhidro)	0,0011 g
Cloruro de sodio	10,0 g
Azul O toluidina	0,083 g
Tris (hidroximetil) aminometano	6,1 g
Agua	1 000,0 ml

Disolver el Tris (hidroximetil) aminometano en un litro de agua. Ajustar el pH a 9,0, adicionar los demás ingredientes excepto el azul O toluidina y calentar a ebullición para su disolución. Añadir al medio el color azul O toluidina. Distribuir en cajas Petri o portaobjetos.

#### 6.3.3.10 Caldo de lisina y descarboxilasa

Peptona de gelatina	5,0 g
Extracto de levadura	3,0 g
Dextrosa	1,0 g
L-Lisina	5,0 g
Púrpura de bromocresol	0,02 g
Agua	1 000,0 ml

pH final  $6,8 \pm 0,2$

Disolver el medio deshidratado en un litro de agua. Distribuir en porciones de 5 ml en tubos con tapón de rosca. La tapa debe de estar algo floja para permitir un buen intercambio de gases. Apretarla bien al terminar la esterilización. Esterilizar en autoclave a 121°C durante 15 minutos.

#### 6.3.3.11 Medio SIM

Peptona de caseína	20,0 g
Peptona de carne	6,1 g
Sulfato de hierro y amonio	0,2 g
Tiosulfato de sodio	0,2 g
Agar	3,5 g
Agua	1000,0 ml

pH final  $7,3 \pm 0,2$

Suspender el medio deshidratado en un litro de agua, agitando frecuentemente. Remojar durante 10 minutos y hervir a ebullición durante un minuto. Distribuir en tubos de ensayo a una altura de unos 4 cm y esterilizar en autoclave a 121°C durante 15 minutos.

### 7. Material y equipo

#### 7.1 Material

Matraces Erlenmeyer de 2000, 1000, 500, 200 y 100 ml  
Pipetas serológicas en 1/10 de 1, 2, 5, 10 y 25 ml  
Vasos de precipitados de 80 y 500 ml

Probetas de 100, 500 y 1000 ml

Embudos de vidrio

Cajas de Petri 20 X 100 mm y 15 x 100 mm

Pipetas Pasteur

Tubos de ensayo 16 X 150 mm

Botellas de 100 ml para dilución con tapón de rosca

Botellas de dilución de leche de 250 ml

Codos de vidrio

Termómetros graduación de -10 a 200°C

Portaobjetos

Papel parafilm

Marcador

Masking tape

Gasa y algodón

Boisas estériles de polietileno

Membrana de 0,45  $\mu$

Porta filtro

## 7.2 Equipo

Estufa a  $35 \pm 2^\circ\text{C}$

Estufa a  $30 \pm 1^\circ\text{C}$

Refrigerador

Balanzas analítica y granataria

Potenciómetro

Autoclave

Horno para esterilizar

Recipiente para material contaminado

Espátulas

Microespátulas

Microscopio

Baño maría

Cuenta colonias

Asa y porta asa

Pinzas y tijeras

Esterilizar el material y equipo en autoclave (a  $121^\circ\text{C}$  durante 15 minutos) u horno ( $170\text{-}180^\circ\text{C}$  durante 2 horas), según sea conveniente.

### 7.2.1 Cepas de referencia

*Candida albicans* (ATCC 10231)

*Aspergillus niger* (ATCC 16404)

*Staphylococcus aureus* (ATCC 6538)

*Escherichia coli* (ATCC 11105, 10536)

*Salmonella typhi* (LNA 99)

*Pseudomonas aeruginosa* (ATCC 15442, 25619)



**8. Cuenta total de hongos, levaduras y mesofilicos aerobios****8.1 Toma de muestra (del producto)**

**8.1.1** Analizar la muestra tan pronto como sea posible. Si es necesario almacenar, debe hacerse a la temperatura ambiente.

**8.1.2** No incube, refrigere o congele las muestras antes o después de su análisis.

**8.1.3** Inspeccione las muestras cuidadosamente antes de abrirlas y anote cualquier irregularidad del contenedor de dichas muestras.

**8.1.4** Desinfecte la superficie del contenedor con un algodón estéril impregnado con cualquiera de los siguientes desinfectantes:

Solución de etanol al 70% (v/v) y ácido clorhídrico 1% (v/v) (alcohol ácido).

Solución de etanol al 70% con 4% de yodo

Solución de glutaraldehído al 2%

Benzal al 0,001%

**8.1.5** Antes de abrir y tomar la muestra o contenido; secar la superficie con gasa estéril.

**8.1.6** Homogeneizar el producto al tomar la muestra necesaria de acuerdo a su estado físico. Para líquidos, agitar el contenido del envase; para semisólidos y polvos, mezclar el contenido con una espátula estéril; para sólidos, raspar el producto con espátula estéril y tomar una muestra representativa; y para aerosoles, después de limpiar asépticamente el recipiente, expeler apropiadamente la cantidad de producto previa agitación.

**8.2 Preparación preliminar de las muestras**

**8.2.1** Para las muestras que sean miscibles en CLM y CDS, adicionar 1 g o ml en 90 ml de CLM y 1 g o ml en 90 ml de CDS en condiciones asépticas.

**8.2.2** Para las muestras que no sean miscibles en CLM y CDS (ejemplo, cremas, labiales, etc.), en 2 frascos estériles o bolsas de polietileno estériles debidamente etiquetados; uno para CLM y otro para CDS, adicionar 1 g o 1 ml de la muestra y agregar 0,5 ml de tween 80 estéril a cada uno de los frascos o bolsas previamente marcados y homogeneizar la muestra.

**8.2.3** En caso de usar los frascos poner en baño maría a 45°C hasta formar una emulsión homogénea (el tiempo de exposición en el baño no debe exceder de 15 minutos).

**8.2.4** Posteriormente agregar a cada uno de los frascos o bolsas 90 ml de CLM y 90 ml de CDS respectivamente y agitar perfectamente.

**8.3 Procedimiento**

**8.3.1** Incubar a 30°C ± 2 durante 7 días los medios de cultivo inoculados. Marcar los frascos o bolsas que se enturbien al agregar la muestra.

**8.3.2** Confirmar si existe crecimiento a los 2 y 7 días de incubación.

**8.3.3** Cuando el crecimiento sea evidente o se tenga duda de desarrollo microbiano, hacer una resiembra en ALM y AEM, inoculando 0,5 ml de cultivo del CLM y CDS respectivamente, empleando el método de vaciado en placa o de dispersión con codos de vidrio esterilizado.

**8.3.4** Incubar durante 4 días a 30°C ± 2.

**8.4 Interpretación de resultados**

Observar si hay crecimiento en los medios inoculados:

Si no hay crecimiento reportar: menos de 10 UFC/ml o g de muestra. Concluyendo el ensayo.

Si se presenta crecimiento, continuar con la prueba definitiva que se describe a continuación.

**8.5 Cuenta total de mesofilicos aerobios, hongos y levaduras.****8.5.1 Procedimiento**

Agregar por separado 10 ml o g de muestra a 90 ml de medio CDS y CLM (Dilución 10-1) cuando las muestras sean miscibles en éstos.

Para las muestras que no son miscibles; en dos frascos o bolsas estériles debidamente etiquetados: uno para CLM y otro para CDS, adicionar 10 g o ml de muestra y colocar 5 ml de tween 80 estéril a cada uno de los frascos o bolsas previamente marcados. En caso de usar los frascos poner en baño de agua a 45°C hasta formar una emulsión homogénea (el tiempo de exposición en el baño de agua no debe exceder de 15 minutos).

Posteriormente agregar a cada uno de los frascos o bolsas 85 ml de CLM y 85 ml de CDS respectivamente y agitar perfectamente. (Dilución 10-1)

A partir de la dilución 10-1, realizar diluciones seriadas según el crecimiento esperado de la siguiente manera:

TUBO	DILUCION	VOLUMEN AGREGADO	CLM o CDS (ml)
1	10-2 o 1:100	1 ml de dilución 10-1	9
2	10-3 o 1:1000	1 ml de dilución 10-2	9
3	10-4 o 1:10 000	1 ml de dilución 10-3	9
4	etc.		

Para la cuenta estándar total, realizar las diluciones en CLM; y para la cuenta de hongos y levaduras, realizar las diluciones utilizando el CDS. Mezclar hasta homogeneizar. Colocar 1 ml de cada dilución en cajas de Petri estériles previamente marcadas con la dilución, registro y fecha, agregar de 18 a 20 ml de medio de cultivo cuidando que la temperatura no sea mayor de 45°C; para cuenta estándar total, utilizar ALM; y para cuenta de hongos y levaduras, emplear AEM o PDA. Homogeneizar el inóculo en el medio de cultivo, rotando la caja sembrada de izquierda a derecha, vertical y horizontalmente 6 veces en cada ocasión. Dejar solidificar el medio de cultivo en las cajas. Si se emplea el método de dispersión con codos de vidrio, utilizar 0.5 ml de inóculo por cada dilución y colocarlo en cajas de Petri conteniendo ALM y AEM para cuenta estándar total y cuenta de hongos y levaduras respectivamente. Dispersar el inóculo con codos de vidrio estériles. Dejar que se absorba el inóculo. Invertir las cajas e incubar: a 30°C  $\pm$  2 durante 48 horas para la cuenta estándar total; a 22°C durante 5 días para la cuenta de hongos y a 35°C por 48 horas para la cuenta de levaduras.

### 8.5.2 Interpretación de resultados

#### 8.5.2.1 Cuenta total de hongos y levaduras

Contar el número de hongos y levaduras que se encuentren.

Reportar el número de colonias /ml o g de muestra multiplicando por el inverso de la dilución observada.

En el caso de utilizar el método por dispersión de codo de vidrio, el resultado se multiplicará por 2. Concluyendo la prueba.

#### 8.5.2.2 Cuenta total de mesofílicos aerobios

Contar las cajas en donde se encuentren de 25 a 250 UFC.

Reportar el número de UFC/ml o g de muestra multiplicando por el inverso de la dilución observada. En el caso de utilizar el método por dispersión con codo de vidrio, el resultado obtenido se multiplicará por 2.

Para identificación de microorganismos patógenos se continuará con el punto siguiente.

## 9. Identificación de patógenos

### 9.1 Procedimiento

Incubar los tubos de la dilución 1:100 o 1:1000 de CLM utilizados para la cuenta estándar total, durante 7 días a 30°C  $\pm$  2. A partir de los tubos inoculados sembrar una azada en los siguientes medios de cultivo diferenciales: agar cetrimida, EMB, AMC y AVJ. Incubar de 33 a 37°C durante 24 horas los medios de EMB y AMC, y 48 horas el agar cetrimida y AVJ.

Observar las cajas inoculadas para búsqueda de *E. coli*,

*S. Typhi*, *S. aureus* y *Ps. sp.* en los medios respectivos (ver Tabla 1).



Tabla No. 1

MEDIO DE CULTIVO	MICROORGANISMO	CARACTERÍSTICAS COLONIALES
Agar eosina azul de metileno	<i>E. coli</i>	Colonias pequeñas azul negro en la parte central con brillo metálico verdoso a la luz reflejada
	<i>Salmonella</i>	Transparentes, color ámbar
	<i>Staphylococcus coagulasa (+)</i>	Colonias incoloras, en punta de alfiler
Agar MacConkey	<i>Salmonella, Shigella</i> y otros	Incoloros, transparentes
	<i>E. coli</i>	Grandes, rojas, que pueden estar rodeadas de una zona de precipitación de bilis
	<i>Enterobacter, Klebsiella</i>	Grandes, rosadas, mucosas
	<i>Enterococos, Staphylococcus</i> y otros	Diminutas, de crecimiento aislado, opacas
Agar cetrimida	<i>Ps. sp.</i>	Colonias grandes blancas o verdes cremosas
	<i>E. coli</i>	Crece poco, sin pigmento
	<i>S. aureus</i>	No crece
Agar Vogel Johnson	<i>S. aureus</i>	Colonias pequeñas, negras, con halo amarillo.
	<i>S. epidermidis</i> y otros	Pequeñas, negro-grisáceas, sin halo
	<i>E. coli</i>	No crece
	<i>Ps. aeruginosa</i>	No crece

## 9.2 Tinción de Gram

Si se observan colonias sospechosas de los microorganismos antes mencionados, de acuerdo a la Tabla No. 1, realizar una tinción de Gram para identificar morfología microscópica.

### 9.2.1 Procedimiento

Preparar un frotis con microorganismos provenientes de un cultivo de 24-48 horas de incubación. Aplicar calor suave al portaobjetos con la llama de un mechero o de una lámpara de alcohol de manera paulatina. El calentamiento no debe ser excesivo ni violento. Enfriar y aplicar sobre el frotis unas gotas de solución de cristal violeta, dejar actuar un minuto. Lavar con agua y escurrir. Aplicar unas gotas de la solución yodo-yodurada con mordente, dejar actuar un minuto. Lavar con agua y escurrir. Decolorar el frotis con unas gotas de la solución alcohol-acetona, durante no más de 10 segundos. Lavar con agua y escurrir. Aplicar unas gotas de la solución de safranina, dejar actuar entre 15 y 30 segundos. Lavar con agua, inclinar el portaobjeto para dejar escurrir el exceso de agua y secar los bordes con papel secante.

### 9.2.2 Interpretación de resultados

Observar al microscopio con objetivo de inmersión.

Las bacterias Gram positivas, se observan teñidas de color azul violáceo intenso.

Las Gram negativas se observan de color rojo.

## 9.3 Identificación de *S. aureus*

En caso de encontrar cocos en racimo Gram positivos, continuar con las siguientes pruebas para búsqueda de *S. aureus*.

### 9.3.1 Prueba de catalasa

Aislar la colonia sospechosa en ALM, incubar a 33-37°C durante 18-24 horas. Si se observa crecimiento, realizar la prueba de catalasa como se indica a continuación: en un portaobjetos adicionar una gota de solución de agua oxigenada al 3% y dispersar una porción de la colonia sospechosa. La reacción es positiva si se observan burbujas efervescentes del oxígeno desprendido, utilizar controles positivos y negativos.

Aislar en agar de sal y manitol o AVJ, incubando a 33-37°C durante 24-48 horas. Observar si hay colonias fermentadoras de manitol. Resembrar en medio de oxidación-fermentación con dextrosa, incubar a 33-37°C durante 18-24 horas, y observar si hay desarrollo microbiano.

Sembrar las colonias sospechosas en dos tubos con BHI, uno destinado para la técnica de coagulasa y otro para la técnica de termonucleasa, incubar a 35°C de 18-24 horas.

Reportar de acuerdo a la Tabla No. 2

### 9.3.2 Prueba de coagulasa

#### 9.3.2.1 Procedimiento (método 1)

Con la ayuda de una asa, transferir individualmente las colonias sospechosas de las cajas en que se desarrollaron de cualquiera de los dos medios de cultivo, de agar sal y manitol o AVJ para estafilococo, a tubos individuales que contengan 0.5 ml de plasma de conejo o de cobayo. Incubar en baño maría a 35°C durante una hora, observar a las 3 horas y después a distintos intervalos hasta las 24 horas.

Reportar positiva la prueba si hay formación de coágulo pequeño pero bien constituido o una coagulación total de la mezcla.

Correr en paralelo el mismo procedimiento con el testigo, éste debe dar la prueba positiva.

#### 9.3.2.2 Procedimiento (método 2)

Adicionar a cada tubo 0.5 ml de BHI. Transferir cada colonia sospechosa de las cajas en las que se desarrollaron al caldo con ayuda de una asa. Hacer lo mismo con el control positivo. Incubar 24 horas a 35°C. Posteriormente adicionar a cada tubo 0.5 ml de plasma. Incubar 3 horas en baño de agua, entre 35-37°C sin movimiento.

#### 9.3.2.3 Interpretación de resultados

La presencia de un coágulo dará la prueba positiva, de lo contrario se procederá a continuar la incubación hasta 24 horas.

Si al transcurrir el tiempo no se observa coágulo, la prueba se considera negativa.

NOTA: No todos los tipos de *S. aureus* son coagulasa positiva.

### 9.3.3 Prueba de la termonucleasa

Al otro tubo sembrado en BHI, practicar la prueba de la termonucleasa, corriendo dicha prueba con un control positivo.

#### 9.3.3.1 Procedimiento (método 1)

En una caja de Petri desechable con 10 ml de medio de cultivo, agar DNA azul toluidina, se efectúan orificios de 2 mm de diámetro.

Calentar en baño maría durante 15 minutos el cultivo de *Staphylococcus aureus* seleccionado.

Colocar una gota del cultivo obtenido en alguno de los orificios e identificarlo, incubar a 37°C durante 24 horas.

#### 9.3.3.2 Procedimiento (método 2)

Inactivar el cultivo en baño maría durante 15 minutos. En un portaobjetos con agar DNA azul toluidina, aplicar en oradaciones de 2 mm de diámetro (previamente realizadas) la muestra y el control positivo. Incubar durante 24 horas de 35-37°C.

#### 9.3.3.3 Interpretación de resultados

Transcurrido el tiempo de incubación, observar vire del agar de morado a violeta o rosa y la presencia de halo.



Se da como positiva la prueba con la presencia de un halo color rosa alrededor de los orificios que indican hidrólisis del DNA.

Reportar: *Staphylococcus aureus* termonucleasa positiva.

Tabla No. 2

CARACTERISTICAS DIFERENCIALES DE <i>S. aureus</i>			
DETERMINACION	<i>S.aureus</i>	<i>S.epidermidis</i>	<i>Micrococcus sp.</i>
Prueba de catalasa	+	-	-
Fermentación de manitol	+	-	-
Crecimiento en O/F	fermentativo		
Prueba de Coagulasa	+	-	-
Prueba de Termonucleasa	+		
Vogel Proskauer	+		-
Oxidasa	-		-
Reducción de nitratos	+		d

d= variable

#### 9.4 Pruebas bioquímicas empleadas

##### 9.4.1 Prueba de oxidasa

La prueba de oxidasa se realiza de la siguiente manera: Impregnar una tira de papel filtro en diclorohidrato de N-N dimetil p-fenilendiamina y sobre ella colocar una porción de la colonia sospechosa. La prueba es positiva si se produce un color que va de rosa a púrpura.

##### 9.4.2 Prueba en TSI

Sembrar el cultivo puro sometido a ensayo tanto por estría en la superficie inclinada como en la columna vertical, mediante estría central. Incubar 48 horas a 37°C.

##### 9.4.2.1 Interpretación de resultados

A = Viraje a rojo por formación de álcali.

OA = Sin alteración del color original del medio de cultivo o rojo por formación de álcali.

S = Viraje a amarillo, por formación de ácido.

SG = Viraje a amarillo y formación de gas.

+= Ennegrecimiento por formación de H<sub>2</sub>S.

- = Ausencia de ennegrecimiento.

##### 9.4.3 Prueba en LIA

Sembrar el cultivo puro sometido a ensayo, tanto por estría sobre la superficie inclinada como por picadura central en la columna vertical subyacente. Incubar de 16-18 horas a 37°C.

##### 9.4.3.1 Interpretación de resultados

Violeta = Viraje del indicador de pH púrpura de bromocresol por la descarboxilación de lisina y la consecuente alcalinidad.

Amarillo = Fermentación de glucosa con la consecuente acidez del medio.

Negro = Formación de coloración negra por el H<sub>2</sub>S y producción de sulfato de hierro.

**9.4.4 Prueba en medio basal O/F (de Hugh y Leifson)**

A partir del cultivo puro sometido a ensayo, que se encuentre lo más posible en la fase logarítmica de multiplicación, sembrar por el procedimiento de picadura hasta el fondo, un tubo con recubrimiento de parafina y otro tubo sin tal recubrimiento para cada carbohidrato elegido. Incubar 48 horas como mínimo a la temperatura de 35°C.

**9.4.4.1 Interpretación de resultados**

Amarillo en ambos tubos = Fermentación del correspondiente carbohidrato.

Amarillo en tubo no recubierto = Degradación oxidativa del carbohidrato. Oxidación en la superficie.

Movilidad = Si la turbidez se extiende en la totalidad del medio.

Gas = Observar formación de gas.

**9.4.5 Prueba en agar citrato de Simmons**

Sembrar el cultivo puro por estria, en la superficie del medio de cultivo e incubar de 24 a 48 horas a 37°C.

**9.4.5.1 Interpretación de resultados**

Positivo = Medio de cultivo azul oscuro.

Negativo o inhibido = Sin cambio.

**9.4.6 Prueba en caldo urea**

Sembrar masivamente con el cultivo puro, objeto de ensayo.

Incubar hasta 48 horas a 37°C.

**9.4.6.1 Interpretación de resultados**

Rojo = Urea positivo.

Amarillo = Urea negativo.

**9.4.7 Prueba en medio MR-VP****9.4.7.1 Procedimiento**

Sembrar en dos tubos de caldo MR-VP con el cultivo puro, objeto de investigación. Incubar hasta 4 días a 37°C.

A continuación se realizan los ensayos:

**9.4.7.1.1 Prueba del rojo de metilo:** añadir al primer tubo unas 5 gotas de la solución indicadora de rojo de metilo.

**9.4.7.1.2 Prueba de Voges-Proskauer:** al segundo tubo se le añaden 5 ml de la solución de sulfato de cobre según Leifson o 3 ml de reactivo de Barritt y un ml de hidróxido de potasio al 40% o 5 ml de reactivo de O'Meora. En caso positivo se presenta para los dos primeros métodos después de algunos minutos, un viraje a rojo. Con el reactivo de O'Meora aparece en caso positivo y tras frecuente agitación, una coloración rosa al cabo de unos 20 minutos, iniciándose en la superficie y que se intensifica en el transcurso aproximado de 2 horas.

**9.4.7.2 Interpretación de resultados**

De anaranjado a rojo = positivo por utilización de glucosa.

De anaranjado a amarillo = negativo.

Rojo = Positivo, por formación de acetoina a partir de glucosa.

Sin reacción = negativo.

**9.4.8 Prueba en Medio indol nitrito****9.4.8.1 Formación de nitritos:**

Para investigar nitritos utilice 3 tubos separados; uno para el control positivo (*E. coli*), otro para el control negativo y el tercero para la prueba con la cepa en estudio. Inocule masivamente cada tubo por punción.



Incúbe a 35°C-de 12 a 24 horas. Agregue aproximadamente 10 gotas (mezcla de partes iguales de las soluciones A+B) del reactivo Griess-Ilosvays.

#### **9.4.8.2 Interpretación de resultados**

La formación de un color rojo en uno o 2 minutos indica reducción de nitratos a nitritos (prueba positiva). Si la cantidad de nitritos es elevada el color rojo cambia a amarillo.

Si no aparece color, agregue a los tubos una pizca de zinc en polvo (libre de nitratos y de nitritos)

Observe si se forma el color rojo o el cultivo permanece incoloro.

Si no hubo reducción del nitrato presente en el medio de cultivo por el microorganismo, el zinc lo reducirá a nitrito y se formará un color rojo al reaccionar con el reactivo de Griess-Ilosvays. La prueba entonces será negativa (ausencia de nitrataza).

Si no aparece color, esto nos indica que el germen redujo el nitrato presente en el medio de cultivo hasta más allá de la formación de nitritos, posiblemente llegando la reacción hasta nitrógeno gaseoso. La prueba entonces es positiva (presencia de nitrataza).

#### **9.4.8.3 Formación de indol**

Recubrir el medio con una capa de aproximadamente 0,5 cm de altura del reactivo del indol según Kovacs.

En presencia del indol libre, se presenta al cabo de pocos minutos una coloración rojo cereza en la capa del reactivo.

#### **9.4.9 Prueba en medio SIM**

##### **9.4.9.1 Procedimiento**

El cultivo puro sometido a examen se siembra por punción en la capa superior del medio de cultivo y se incuba de 18-24 horas a 37°C.

##### **9.4.9.2 Interpretación de resultados**

La movilidad se pone de manifiesto por la turbidez difusa del medio de cultivo alrededor del canal de la picadura.

La no movilidad se caracteriza por el crecimiento producido exclusivamente a lo largo de dicho canal. La formación de  $H_2S$  se reconoce por el ennegrecimiento de la zona de crecimiento.

La demostración del indol se efectúa mediante el reactivo de Kovacs. La formación del indol da lugar a una coloración rojo púrpura de la capa de reactivo.

También puede usarse con el mismo propósito la tira de papel filtro impregnada con una solución de ácido oxálico. Esta se coloca seca, en la boca del tubo, virando a un color rosado en el caso de formación de indol.

#### **9.4.10 Prueba en medio MIO**

##### **9.4.10.1 Procedimiento**

Los cultivos son inoculados por punción en el medio MIO preparado en tubos y se incuban de 18-24 horas a 35°C.

Se leen las reacciones de movilidad y de ornitina descarboxilasa antes de agregar el reactivo de Kovacs para la prueba de indol.

##### **9.4.10.2 Interpretación de resultados**

La movilidad es indicada por turbidez del medio o por crecimiento extendido a partir de la línea de inoculación.

La ornitina descarboxilasa es indicada por el color púrpura del medio.

La ornitina negativa produce un color amarillo, en el fondo puede ser púrpura al final.

Para la prueba de indol se añaden de 3-4 gotas de reactivo de Kovacs, y se agita suavemente el tubo. La aparición de color rosa o rojo en el reactivo se interpreta como prueba positiva de indol.

Comparar los resultados obtenidos con un tubo testigo sin sembrarse

#### 9.4.11 Prueba en caldo lisina descarboxilasa

##### 9.4.11.1 Procedimiento

Los tubos con el caldo se inoculan con los microorganismos de prueba y se incuban durante 24 horas de 32-35°C o si se prefiere a 37°C.

Los bacilos entéricos producen ácido en la fermentación inicial de dextrosa, ocasionando un cambio de color amarillo.

Los cultivos que también producen descarboxilación de la lisina, forman cadaverina y el caldo vuelve a tomar el color púrpura alcalino.

##### 9.4.11.2 Interpretación de resultados

Un color amarillo después de 24 horas indica un resultado negativo.

El color púrpura es un resultado positivo que indica la descarboxilación de la lisina.

#### 9.5 Identificación de bacterias Gram negativas

##### 9.5.1 Pruebas para identificación de *Pseudomona sp.*

##### 9.5.1.1 Procedimiento

En caso de que en el medio agar cetrimida se encuentren colonias sospechosas de *Pseudomona sp.*, realizar la prueba de oxidasa y una tinción de Gram (Tabla No. 3).

Observar con luz ultravioleta las colonias desarrolladas y comparar la morfología colonial conforme a la Tabla No. 3.

Tabla No. 3

CARACTERISTICAS DE <i>Pseudomona sp.</i>			
Medio de cultivo	Morfología colonial	Tinción de Gram	Prueba de oxidasa
Agar cetrimida a 37°C o 42°C	Colonias grandes blancas o verdes cremosas.	Bacilos —	+
Agar <i>Pseudomonas</i> F para obtención de fluoresceína	Colonias incoloras o amarillentas, con luz ultravioleta se observan de color amarillento.	Bacilos —	+
Agar <i>Pseudomonas</i> P para detección de piocianina	Colonias verde-azulosas. Con luz ultravioleta se observan de color azul.	Bacilos —	+



9.5.1.2 La presencia de *Pseudomona sp.* puede confirmarse, si es necesario, con pruebas bioquímicas mencionadas en los puntos del 9.4.1 al 9.4.11 y comparar con la Tabla No.4.

Tabla No. 4

<i>Pseudomona sp.</i>	
Pruebas bioquímicas	Resultado
H <sub>2</sub> S (formación)	-
Movilidad	+
Indol	-
Urea	d
Lisina descarboxilasa	-
Lactosa	-
VP	d
Citrato de Simmons	+
Manitol	d
Glucosa (gas)	d
Sorbitol	-
Inositol	-
OF/F	-
OF/O	+

+ = Positivo

- = Negativo

d = Variable

#### 9.5.2 Pruebas para identificación de *Salmonella sp.*

En caso de que en los medios EMB o AMC se encuentren colonias sospechosas de *Salmonella* (cuadro No. 1), sembrarlas en medio caldo cistina-selenito y caldo tetrationato, incubar durante 12-24 horas a 37°C o 43°C.

##### 9.5.2.1 Pruebas selectivas para *Salmonella sp.*

Si se presenta crecimiento en cualquiera de los medios de enriquecimiento, tomar una azada y aislar por estría cruzada en los siguientes medios: agar verde brillante, agar XLD y agar sulfito de bismuto.

Si son bacilos Gram negativos, correspondiendo a la morfología de *Salmonella sp.*, sembrar por estría y punción en el medio agar triple azúcar-hierro e incubar de 18 a 24 horas a 35°C.

Observar las morfologías coloniales y microscópicas y compararlas con las descritas en la Tabla No.5.

Tabla No. 5

CARACTERÍSTICAS MORFOLÓGICAS DE <i>Salmonella sp.</i>		
Medio de cultivo	Características morfológicas	Tinción de Gram
Agar verde brillante	Colonias pequeñas transparentes, incoloras, rosas o blancas opacas, frecuentemente rodeadas de una zona rosa o roja.	Bacilos —
Agar xilosa-lisina desoxicolato	Colonias rojas con o sin centro negro.	Bacilos —
Agar sulfito de bismuto	Colonias negras o verdes	Bacilos —
Agar hierro triple azúcar	Superficie alcalina (roja) punción ácida (amarilla), con o sin producción de ácido sulfhídrico (negro)	Bacilos —

9.5.2.2 Para confirmación de *Salmonella* realizar las pruebas bioquímicas mencionadas en los puntos del 9.4.1 al 9.4.11 y comparar con la Tabla No. 6.

Tabla No. 6

<i>Salmonella typhi</i>	
Pruebas bioquímicas	Resultado
TSI: Superficie	K
Punción	A
Gas	-
H <sub>2</sub> S	+
LIA: Superficie	K
Punción	K
Gas	-
H <sub>2</sub> S	+ (-)
MIO: Movilidad	+(-)
Indol	-
Ornitina	-
Urea	-
Lisina descarboxilasa	+
Malonato	-
Lactosa	-
VP	-
Citrato de Simmons	-
Manitol	+
Glucosa (gas)	-
Sorbitol	+
Ornitina Descarboxilasa	-
Dulcitol	d
Inositol	-
Triolosa	+
Arabinosa	-
Ramnosa	-
Celobiosa	d
Eritritol	-
Acetato de sodio	-
Mucato	-
Fucsina glicerol	-

K= Alcalino

A= Acido

+= Positivo

-= Negativo

d= Variable

### 9.5.3 Pruebas selectivas para *Escherichia coli*.

#### 9.5.3.1 Procedimiento

En caso de que encuentren colonias sospechosas de *E. coli* (Tabla No. 1), sembrar por estría cruzada en los medios AMC y agar Levine-eosina azul de metileno e incubar a 35°C. Observar el crecimiento y si ninguna colonia corresponde a la morfología descrita en la Tabla No.1, la muestra cumple los requisitos de ausencia de *Escherichia coli*.



Confirme la presencia utilizando las pruebas bioquímicas mencionadas en los puntos del 9.4.1 al 9.4.11 y comparar con la Tabla No. 7.

Tabla No. 7

<i>Escherichia coli</i>	
Pruebas bioquímicas	Resultado
TSt: Superficie	A
Punción	A
Gas	+
H <sub>2</sub> S	-
LIA: Superficie	K
Punción	A
Gas	+
H <sub>2</sub> S	-
MIO: Movilidad	+(-)
Indol	+
Urea	-
Lisina descarboxilasa	+
Malonato	-
Lactosa	+
VP	-
Citrato de Simmons	-
Manitol	+
Glucosa (gas)	A
Sorbitol	+
Ornitina descarboxilasa	d
Dulcitol	d
Inositol	-
Triolosa	+
Arabinosa	+
Ramnosa	d
Eritritol	-
OF/F y OF/O	+
Mucato	+

K= Alcalino

A= Acido

+= Positivo

-= Negativo

d= Variable

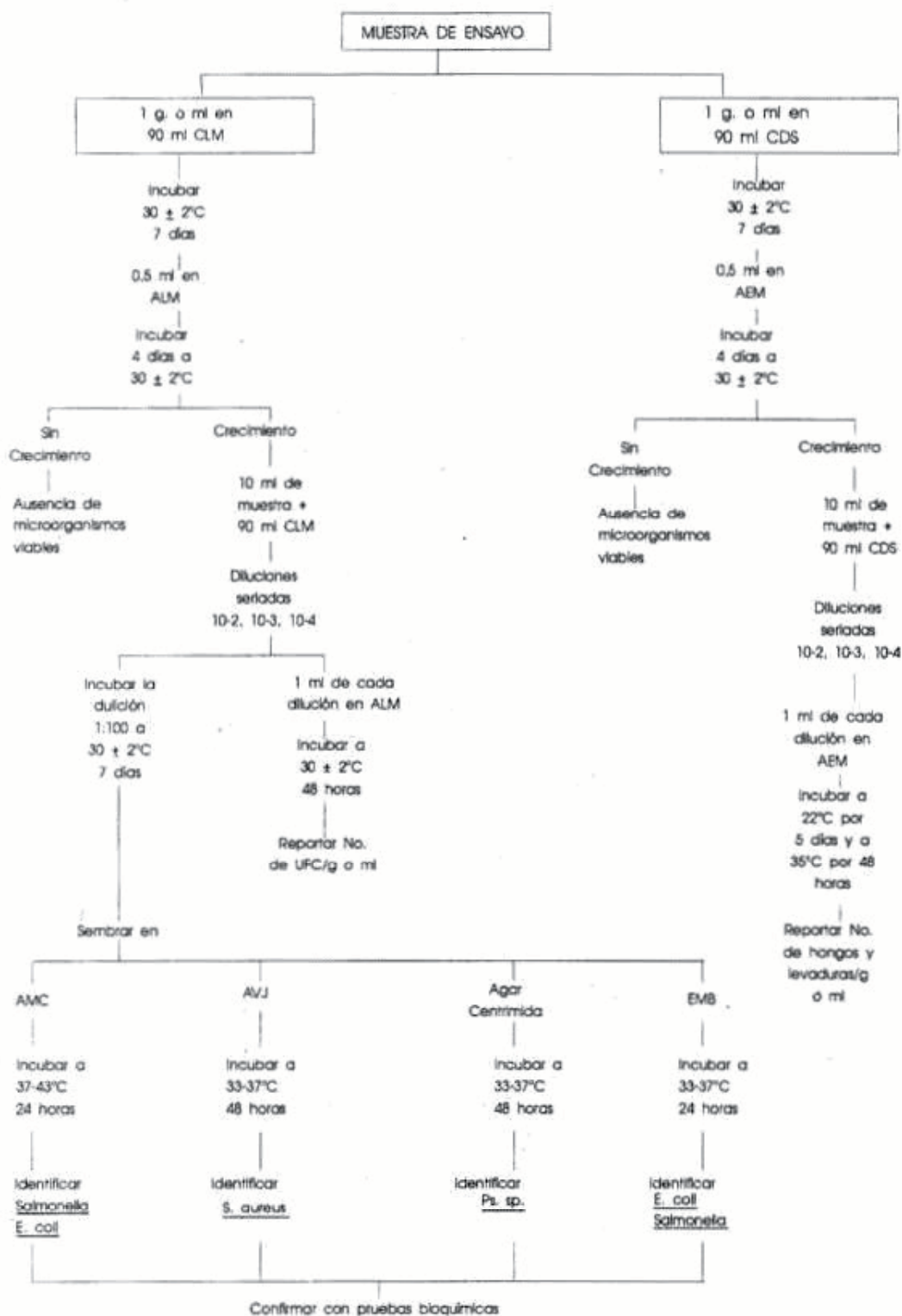
#### 9.6 Pruebas bioquímicas API

##### 9.6.1 Procedimiento

Aislar la colonia sospechosa en ALM y los medios diferenciales que se mencionan: EMB (*E. coli*), AMC (*S. typhi*) y agar cetrimida (*Ps. sp.*). Incubar a 33-37°C durante 18-24 horas.

Sembrar el sistema API, siguiendo las indicaciones del fabricante. Leer las bioquímicas e identificar al microorganismo haciendo uso del manual de códigos. Corroborar que la morfología colonial de los medios diferenciales sea la correspondiente al microorganismo identificado por el sistema API.

## 9.7 Diagrama para identificación de patógenos





**10. Concordancia con normas internacionales**

Esta norma no tiene concordancia con normas internacionales.

**11. Bibliografía**

11.1 Secretaría de Comercio y Fomento Industrial. 1992. Ley Federal sobre Metrología y Normalización. México, D.F.

11.2 Secretaría de Salud. 1984. Ley General de Salud. México, D.F.

11.3 Secretaría de Salud. 1988. Reglamento de la Ley General de Salud en Materia de Control Sanitario de Actividades, Establecimientos, Productos y Servicios. México, D.F.

11.4 Secretaría de Salud. 1988. Farmacopea de los Estados Unidos Mexicanos. 5a. Ed. México, D.F., pp. 201-209.

11.5 Secretaría de Comercio y Fomento Industrial. NOM-008-SCFI-1993. Sistema General de Unidades de Medida. México, D.F.

11.6 Amador, L.R. 1982. Determinación de la enterotoxigenidad de cepas de *Staphylococcus aureus* aisladas de productos cárnicos. Tesis profesional ENCB. IPN. México, D.F.

11.7 American Public Health Association. 1976. Compendium Methods for the Microbiological examination of foods. Intersociety Agency Committee on Microbiology Methods for Foods. Ed. Marvin L. Speck, pp. 399-407.

11.8 Bacterological Analytical Manual. 1984. 6a. Ed. Capítulo 25, pp. 25-26

11.9 Cook M., Osol L. y Van Metek T. 1985. Formación Práctica de Regmington. 2a. Ed. UTEHA.

11.10 CTFA Microbiology Committee. 1985. Determination of the Microbial Content of Cosmetic Products (M-1) Microbiological Methods Section of the CTFA Technical Guidelines.

11.11 Deacon J.W. 1990 Introducción a la Micología Moderna, Ed. Limusa, S.A. de C.V., pp. 11-16.

11.12 Difco. Manual. 1974. 9th. Ed. Difco Laboratories Detroit Michigan, U.S.A., pp. 501-508.

11.13 Don J.J.J., Farmer III., Hickman F.W., Asbury M.A. and Steigerwalt A.G. 1977. Enterobacteriaceae. Center for Disease Control Atlanta. G.A., p. 78.

11.14 Dr. Bradshaw L.J. 1973. Microbiología de Laboratorio. Ed. El Manual Moderno, S.A. de C.V., pp. 228-229.

11.15 Ewing W.H. and Martin W.J. 1980. Enterobacteriaceae Manual of clinical microbiology. Editors 2nd ed. American Society for Microbiology. Washington, D.C., USA, p. 207.

11.16 Ewing W.H. and Martin W.J. 1973. Enterobacteriaceae Manual of clinical microbiology. Editors 2nd ed. American Society for Microbiology. Washington, D.C., USA, pp. 15-16.

11.17 Herrera T., y Ulloa M. 1990. El reino de los Hongos. Micología básica y aplicada. Universidad Nacional Autónoma de México, Fondo de Cultura Económica, pp. 19-23.

11.18 IPN. Escuela Nacional de Ciencias Biológicas. 1983. Manual de Laboratorio de Microbiología Sanitaria 1ra. Ed. México, D.F., p. 166.

11.19 Jay. J.M. 1978. Modern Food Microbiology. Second ed., pp. 321-347.

11.20 Lachica R.V.C., Genigeorgis y Horeprich P.D. 1971. Methacromatic agar Difusion Method for detecting Staphylococcal cleasa activity. Appl. microbiol 21. USA, pp. 585-587.

11.21 Lachica R.V.C., Weiss V.F. y Deibel R.H. 1969. Relationships among coagulase enterotoxin and heat stable deoxyribonucleasa. Production by *Staphylococcus aureus*. Appl. Microbiol 18. USA, pp. 126-127.

11.22 Lennette E.H., Spaulding y Traunt J.P. 1980, Enterobacteriaceas Manual of clinical microbiology. Edition 2nd. American Society for Microbiology. Washington, D.C., USA, p. 207.

11.23 MacFaddin J.F. 1980. Biochemical test for identification of Medical Bacteria. USA, pp. 220-226.

11.24 MacFaddin J.F. 1976. Biochemical test for Identification of Medical Bacteria. The Williams & Wilkins Co. Baltimore, USA.

11.25 Merck E. 1990. Manual de Medios de Cultivo. Darnotadt, Alemania, pp. 206-207.

11.26 Ramirez. V.M.P. 1983. Correlación entre las pruebas de coagulasa y producción de enterotoxina de cepas de *Staphylococcus aureus* aisladas de productos cárnicos. Tesis Profesional ENCB, IPN, México, D.F., p. 84.

11.27 Reyes. H.M.L. 1981. Determinación de la enterotoxigenicidad de cepas aisladas de quesos. Tesis profesional. ENCB, IPN, México, D.F., p. 64 y 346.

11.28 Rodriguez. M.R. 1980. Determinación de la toxigenicidad de cepas de *Staphylococcus aureus*. Tesis Profesional ENCB, IPN, México, D.F., p. 78.

11.29 Secretaría de Comercio y Fomento Industrial. 1981. Norma-Z-013/02. Guía para la redacción, estructuración y presentación de las Normas Oficiales Mexicanas. México, D.F.

## 12. Observancia de la norma

La vigilancia en el cumplimiento de la presente norma corresponde a la Secretaría de Salud.

## 13. Vigencia

La presente Norma Oficial Mexicana entrará en vigor, con su carácter de obligatoria, a los treinta días siguientes a partir de su publicación en el **Diario Oficial de la Federación**.

Sufragio Efectivo. No Reelección.

México, D.F., a 10 de mayo de 1995.- El Director General, **José Meljem Moctezuma**.- Rúbrica.

## **NORMA Oficial Mexicana NOM-115-SSA1-1994, Bienes y servicios. Método para la determinación de *Staphylococcus aureus* en alimentos.**

Al margen un sello con el Escudo Nacional, que dice: Estados Unidos Mexicanos.- Secretaría de Salud.

**NORMA OFICIAL MEXICANA NOM-115-SSA1-1994, BIENES Y SERVICIOS. METODO PARA LA DETERMINACION DE STAPHYLOCOCCUS AUREUS EN ALIMENTOS.**

JOSE MELJEM MOCTEZUMA, Director General de Control Sanitario de Bienes y Servicios, por acuerdo del Comité Consultivo Nacional de Normalización de Regulación y Fomento Sanitario, con fundamento en los artículos 39 de la Ley Orgánica de la Administración Pública Federal; 38 fracción II, 47 de la Ley Federal sobre Metrología y Normalización; 194 fracción I de la Ley General de Salud; 2o. fracción III, 34, 37, 40 y los demás aplicables del Reglamento de la Ley General de Salud en Materia de Control Sanitario de Actividades, Establecimientos, Productos y Servicios; 8o. fracción IV y 13 fracción I del Reglamento Interior de la Secretaría de Salud, y

## **CONSIDERANDO**

Que con fecha 28 de abril de 1994, en cumplimiento de lo previsto en el artículo 46 fracción I de la Ley Federal sobre Metrología y Normalización la Dirección General de Control Sanitario de Bienes y Servicios presentó al Comité Consultivo Nacional de Normalización de Regulación y Fomento Sanitario, el anteproyecto de la presente Norma Oficial Mexicana.

Que con fecha 15 de agosto de 1994, en cumplimiento del acuerdo del Comité y de lo previsto en el artículo 47 fracción I de la Ley Federal sobre Metrología y Normalización, se publicó en el **Diario Oficial de la Federación** el proyecto de la presente Norma Oficial Mexicana a efecto que dentro de los siguientes noventa días naturales posteriores a dicha publicación, los interesados presentaran sus comentarios al Comité Consultivo Nacional de Normalización de Regulación y Fomento Sanitario.



Que en fecha previa, fueron publicadas en el **Diario Oficial de la Federación** las respuestas a los comentarios recibidos por el mencionado Comité, en términos del artículo 47 fracción III de la Ley Federal sobre Metrología y Normalización.

Que en atención a las anteriores consideraciones, contando con la aprobación del Comité Consultivo Nacional de Normalización de Regulación y Fomento Sanitario, se expide la siguiente:

**NORMA OFICIAL MEXICANA NOM-115-SSA1-1994, BIENES Y SERVICIOS. METODO PARA LA DETERMINACION DE STAPHYLOCOCCUS AUREUS EN ALIMENTOS.**

#### **PREFACIO**

En la elaboración de la presente norma participaron los siguientes organismos e instituciones:

**SECRETARIA DE SALUD**

Dirección General de Control Sanitario de Bienes y Servicios

Laboratorio Nacional de Salud Pública

**SECRETARIA DE AGRICULTURA, GANADERIA Y DESARROLLO RURAL**

Comisión Nacional del Agua

**SECRETARIA DE MEDIO AMBIENTE, RECURSOS NATURALES Y PESCA**

Instituto Nacional de la Pesca

**INSTITUTO POLITECNICO NACIONAL**

Escuela Nacional de Ciencias Biológicas

JUGOS DEL VALLE, S.A. DE C.V.

LABORATORIO FERMI, S.A.

LABORATORIO ICCABI, S.A. DE C.V.

LECHE INDUSTRIALIZADA CONASUPO, S.A DE C.V. LICONSA

SOCIEDAD MEXICANA DE NORMALIZACION Y CERTIFICACION, S.C.

**NORMEX**

#### **INDICE**

0. INTRODUCCION
1. OBJETIVO Y CAMPO DE APLICACION
2. FUNDAMENTO
3. REFERENCIAS
4. DEFINICIONES
5. SIMBOLOS Y ABREVIATURAS
6. REACTIVOS Y MATERIALES
7. APARATOS
8. PREPARACION DE LA MUESTRA
9. PROCEDIMIENTO
10. CALCULO Y EXPRESION DE RESULTADOS
11. CONCORDANCIA CON NORMAS INTERNACIONALES
12. BIBLIOGRAFIA
13. OBSERVANCIA DE LA NORMA
14. VIGENCIA

## 0. Introducción

El crecimiento de *Staphylococcus aureus* en alimentos tiene gran importancia por tratarse de un microorganismo capaz de producir una poderosa enterotoxina que al ingerirse causa intoxicaciones alimentarias.

Entre las razones para determinar el *Staphylococcus aureus* en alimentos están:

Confirmar la presencia de este microorganismo como agente causal de una enfermedad de origen alimentario.

Determinar si un alimento o ingrediente es fuente potencial de este microorganismo enterotoxigénico.

Demostrar la contaminación postproceso la cual es usualmente debida a contacto humano o con superficies inadecuadamente sanitizadas.

Los alimentos sujetos a contaminación postproceso con tipos enterotoxigénicos de *Staphylococcus aureus* representan un riesgo por la ausencia de flora competitiva que normalmente restringe el crecimiento del *Staphylococcus aureus* y la producción de enterotoxinas.

Este tipo de alimentos se vuelven más peligrosos, si además son sujetos a un inadecuado manejo o son mantenidos a temperaturas de conservación inapropiadas.

Los alimentos perecederos tales como: carnes crudas y procesadas, ensaladas, productos de pastelería y productos de leche, son los más comúnmente asociados con intoxicación estafilocócica.

## 1. Objetivo y campo de aplicación

1.1 Esta Norma Oficial Mexicana establece el método microbiológico para determinar la cuenta de *Staphylococcus aureus* presente en alimentos nacionales o de importación.

1.2 Esta Norma Oficial Mexicana es de observancia obligatoria en el territorio nacional para las personas físicas o morales que requieran efectuar este método en alimentos, para fines oficiales.

## 2. Fundamento

Este método permite hacer una estimación del contenido de *Staphylococcus aureus* en alimentos; se efectúa directamente en placas de medio de cultivo selectivo y diferencial, con la confirmación mediante las pruebas de coagulasa y termonucleasa.

Este método es adecuado para el análisis de alimentos en los cuales se esperen más de 100 células de *Staphylococcus aureus* por g.

## 3. Referencias

Esta norma se complementa con lo siguiente:

NOM-109-SSA1-1994 Procedimiento para la Toma, Manejo y Transporte de Muestras de Alimentos para su Análisis Microbiológico.\*

NOM-110-SSA1-1994 Preparación y Dilución de Muestras de Alimentos para su Análisis Microbiológico.\*

## 4. Definiciones

Para fines de esta norma se entiende por:

*Staphylococcus aureus*, microorganismo que se desarrolla en medios de cultivo selectivo y diferencial, que es capaz de dar positiva la prueba de coagulasa y termonucleasa.

## 5. Símbolos y abreviaturas

Cuando en esta norma se haga referencia a los siguientes símbolos y abreviaturas se entiende por:

kg	kilogramo
cm <sup>2</sup>	centímetro cuadrado

\* Proyecto en proceso de expedición como Norma Oficial Mexicana.



g	gramo
l	litro
ml	mililitro
cm	centímetro
mm	milímetro
h	hora
min	minuto
seg	segundo
°C	grados Celsius
N	normal
M	molar
PM	peso molecular
pH	potencial de hidrógeno
±	más o menos
%	por ciento
/	por
µm	micrómetro
UFC	unidades formadoras de colonias

## 6. Reactivos y materiales

En caso de disponerse de fórmulas comerciales deshidratadas, para su preparación se deben seguir las instrucciones impresas en la etiqueta respectiva.

Cuando se mencione agua debe entenderse que se trata de "agua destilada".

Los reactivos a emplear en el método objeto de esta norma deben ser grado analítico.

### 6.1 Reactivos

#### 6.1.1 Soluciones diluyentes

##### 6.1.1.1 Solución reguladora de fosfatos (Solución concentrada)

#### FORMULA

Ingredientes	Cantidad
Fosfato monopotásico	34,0 g
Agua	1,0 l

#### Preparación

Disolver el fosfato en 500 ml de agua y ajustar el pH a 7,2 con solución de hidróxido de sodio 1 N. aforar con agua a 1 l.

Esterilizar durante 15 min a 121°C ±1, conservar en refrigeración (solución concentrada).

Tomar 1,25 ml de la solución concentrada y llevar a 1 l con agua (solución de trabajo).

Distribuir en porciones de 99, 90 y 9 ml según se requiera.

Esterilizar a 121°C ±1 durante 15 min.

Después de la esterilización, los volúmenes finales y el pH de la solución de trabajo deben ser iguales a los iniciales.

**6.1.1.2 Agua peptonada****FORMULA**

<b>Ingredientes</b>	<b>Cantidad</b>
Peptona	1,0 g
Cloruro de sodio	8,5 g
Agua	1,0 l

**Preparación**

Disolver los componentes en un litro de agua.

Ajustar el pH a 7,0 con solución de hidróxido de sodio 1N.

Distribuir en porciones de 99, 90 y 9 ml según se requiera.

Esterilizar a 121°C ±1 durante 15 min.

Después de la esterilización los volúmenes finales y el pH de la solución de trabajo deben ser iguales a los iniciales.

**6.1.2 Medios de cultivo****6.1.2.1 Medio de Baird-Parker****FORMULA**

<b>Ingredientes</b>	<b>Cantidad</b>
Medio base (6.1.2.1.1)	95,0 ml
Solución de telurito de potasio (6.1.2.1.2)	1,0 ml
Emulsión de yema de huevo (6.1.2.1.3)	5,0 ml

**Preparación**

Cuando el medio base esté a 45°C, agregar los demás ingredientes y mezclar.

Colocar de 15 a 20 ml del medio completo, enfriar y dejar solidificar.

Las placas pueden almacenarse por 48 h a temperatura de 0 a 5°C.

**6.1.2.1.1 Medio base de Baird-Parker****FORMULA**

<b>Ingredientes</b>	<b>Cantidad</b>
Triptona	10,0 g
Extracto de levadura	1,0 g
Extracto de carne	5,0 g
Glicina	12,0 g
Cloruro de litio	5,0 g
Piruvato de sodio	10,0 g
Agar	20,0 g
Agua	1,0 l

**Preparación**

Disolver los ingredientes o el agar base en agua y calentar con agitación constante y hervir durante 1 min. Esterilizar a 121°C ±1 durante 15 min.

Enfriar y mantener el medio a 45°C.



**6.1.2.1.2 Solución de telurito****FORMULA**

<b>Ingredientes</b>	<b>Cantidad</b>
Telurito de potasio	1,0 g
Agua	100,0 ml

**Preparación**

Disolver el telurito de potasio en agua y esterilizar.

La solución puede ser almacenada por varios meses a temperatura de 0 a 5°C.

**6.1.2.1.3 Emulsión de yema de huevo****Preparación**

Lavar con agua y jabón los huevos frescos que sean necesarios y limpiarlos con una solución de tintura de yodo (solución alcohólica al 2%) o sumergirlos en solución de cloruro mercuríco (1:1000). Enjuagar con agua estéril y secar con gasa estéril.

En campana de flujo laminar o en condiciones asépticas, abrir los huevos y vaciarlos en un separador de claras estéril. Transferir las yemas a una probeta hasta un volumen de 60 ml y completar a 90 ml con solución salina isotónica.

Verter la emulsión a un matraz Erlenmeyer con perlas de vidrio estéril y agitar fuertemente para formar la emulsión.

Filtrar a través de gasa.

Las placas deben utilizarse dentro de las 48 h siguientes a su preparación.

**6.1.2.1.4 Solución salina isotónica****FORMULA**

<b>Ingredientes</b>	<b>Cantidad</b>
Cloruro de sodio	0,85 g
Agua	100,0 ml

**Preparación**

Disolver el ingrediente en agua y esterilizar a 121°C  $\pm$ 1 durante 15 min.

**6.1.2.2 Caldo de infusión cerebro-corazón (BHI)****FORMULA**

<b>Ingredientes</b>	<b>Cantidad</b>
Infusión de cerebro de ternera	200,0 ml
Infusión de corazón de res	250,0 ml
Peptona de gelatina	10,0 g
Cloruro de sodio	5,0 g
Fosfato disódico dodecahidratado	2,5 g
Glucosa	2,0 g
Agua	1,0 l

**Preparación**

Disolver los ingredientes en agua y calentar ligeramente si es necesario.

Distribuir y esterilizar durante 15 min a  $121^{\circ}\text{C} \pm 1$ .

**6.1.2.3 Ácido desoxirribonucleico helicoidal de timo de ternera.****FORMULA**

Ingredientes	Cantidad
Ácido desoxirribonucleico helicoidal de timo de ternera o equivalente	0,03 g
Agar	1,00 g
Cloruro de calcio anhidro (Solución 0,01 M) (6.1.2.3.1)	0,10 ml
Cloruro de sodio	1,00 g
Azul de toluidina (Solución 0,1 M) (6.1.2.3.2)	0,30 ml
Tris-(hidroximetil-aminometano) (Tris solución 0,05 M, pH 9) (6.1.2.3.3)	100,00 ml

**Preparación**

Disolver los ingredientes, excepto el azul de toluidina agitando hasta completar la disolución del ácido desoxirribonucleico y calentar a ebullición.

Agregar el azul de toluidina. Distribuir en frascos pequeños con tapón de hule. No es necesario esterilizar.

Este medio es estable a temperatura ambiente hasta 4 meses y funciona perfectamente aun después de fundirlo varias veces.

Tomar un porta objetos limpio y agregar 3 ml del medio fundido esparciéndolo por la superficie.

Cuando el agar solidifique, hacer orificios con la punta de una pipeta Pasteur.

Conservar en refrigeración para evitar la deshidratación.

**6.1.2.3.1 Solución de cloruro de calcio anhidro 0,01 M**

Cloruro de calcio PM = 110,99

Disolver 0,1199 g de cloruro de calcio en 100 ml de agua.

**6.1.2.3.2 Solución de azul de toluidina 0,1 M**

Disolver 3,05 g de azul de toluidina en 100 ml de agua.

**6.1.2.3.3 Solución amortiguadora 0,05 M Tris-(hidroximetilaminometano)**

(Tris pH 9) PM = 121,1

Disolver 6,055 g de Tris en 100 ml de agua.

**6.1.3 Reactivo biológico:**

Plasma de conejo

Emplear plasma de conejo deshidratado o rehidratado siguiendo las instrucciones del fabricante y agregar ácido etilendiaminetetracético (EDTA) en solución al 0,1% en plasma rehidratado. Si se utiliza plasma deshidratado diluir con agua estéril en proporción de 1:3.

Puede emplearse plasma de conejo liofilizado adicionado de EDTA. No debe emplearse sangre citratada.



## 6.2 Materiales

Todos los instrumentos que se utilicen para trabajar la muestra deben esterilizarse mediante horno, durante 2 h de 170-175°C o como alternativa en autoclave durante 15 min como mínimo a 121°C  $\pm$ 1.

Cuchillos, pinzas, tijeras, cucharas, espátulas y separador de huevo.

Tubos de cultivo de 16 mm x 150 mm o frascos de 125 a 250 ml de capacidad.

Tubos de cultivo de 10 mm x 75 mm.

Cajas Petri de 90 a 100 mm de diámetro.

Pipetas bacteriológicas de 1 ml y 10 ml de capacidad graduadas en 0,1 ml y 1 ml respectivamente y diámetro de 2 a 3 mm.

Pipetas Pasteur.

Probetas.

Varillas de vidrio de 3,5 mm de diámetro aproximadamente y 20 cm de largo dobladas en ángulo recto.

Matraz Erlenmeyer con perlas de vidrio

Cámara húmeda: consiste en una caja Petri en la cual se coloca una varilla de vidrio en forma de "V" rodeada de algodón humedecido con agua.

## 7. Aparatos

Horno para esterilizar que alcance 180°C.

Autoclave con termómetro.

Baño de agua con regulador de temperatura de 35  $\pm$  0,5°C.

Baño de agua con regulador de temperatura de 45  $\pm$  0,5°C.

Balanza con capacidad no mayor de 2,500 g y sensibilidad de 0,1 g.

Incubadora a 35  $\pm$  1°C.

## 8. Preparación de la muestra

La preparación de la muestra se debe realizar de acuerdo a lo establecido en la NOM-110-SSA1-1994 "Preparación y Dilución de Muestras de Alimentos para su Análisis Microbiológico".

## 9. Procedimiento

9.1 Utilizando diferentes pipetas de 1 ml para cada dilución, depositar 0,1 ml sobre la superficie de las placas de agar Baird-Parker.

9.2 Distribuir el inóculo sobre la superficie del agar con varillas estériles de vidrio en ángulo recto, utilizando una para cada dilución.

9.3 Mantener las placas en su posición hasta que el inóculo sea absorbido por el agar.

9.4 Invertir las placas e incubar de 45 a 48 h a 35°C.

9.5 Seleccionar las placas que tengan entre 15 y 150 colonias típicas de *Staphylococcus aureus*; si no es posible, seleccionar las placas de las diluciones más altas no obstante tengan más de 150 colonias.

9.6 Cuando las placas tengan menos de 15 colonias típicas también pueden ser utilizadas y al informe se debe agregar la nota de "valor estimado".

9.7 Las colonias típicas son negras, circulares, brillantes, convexas, lisas, de diámetro de 1 a 2 mm y muestran una zona opaca y un halo claro alrededor de la colonia.

9.8 Seleccionar las colonias de acuerdo con el siguiente cuadro para realizar las pruebas de coagulasa y termonucleasa:

CUADRO	
NUMERO DE COLONIAS SOSPECHOSAS EN PLACA	NUMERO DE COLONIAS POR PROBAR
Menos de 50	3
51 a 100	5
101 a 150 o más	7

9.9 Seleccionar el número de colonias y sembrar cada una en tubos con 0,5 ml de caldo de infusión cerebro-corazón.

9.10 Incubar a 35°C durante 24 h.

9.11 Inocular en la misma forma cepas conocidas de *Staphylococcus aureus* y *Staphylococcus epidermidis* como testigos positivo y negativo.

9.12 Después del periodo de incubación pasar con una pipeta de 1 ml, 0,3 ml de cada cultivo a otro tubo de 10 mm x 75 mm y conservarlo para la prueba de termonucleasa. El resto del cultivo se usa para la prueba de coagulasa.

9.13 Prueba de coagulasa

9.13.1 Agregar a los 0,2 ml del cultivo anterior, 0,2 ml de plasma de conejo diluido volumen a volumen con solución salina estéril.

9.13.2 Incubar en baño de agua de 35 a 37°C y observar durante 6 h a intervalos de 1 h; si no hay formación de coágulo, observar a las 24 h. Considerar positiva la prueba si hay formación de coágulo.

Para comprobar la coagulabilidad del plasma de conejo se añade una gota de cloruro de calcio al 5% a 0,5 ml de plasma reconstituido empleado, formándose un coágulo en 10-15 seg.

9.14 Prueba de termonucleasa

9.14.1 Calentar durante 15 min, 0,3 ml de cultivo en caldo de infusión cerebro-corazón en baño de agua hirviendo.

9.14.2 Pasar una gota de cada cultivo por medio de una pipeta Pasteur a un orificio del medio, incluye testigo.

9.14.3 Incubar a 35°C en cámara húmeda de 4 a 24 h.

9.14.4 La aparición de un halo color rosa extendido de por lo menos 1 mm alrededor de la perforación se califica como positiva.

## 10. Cálculo y expresión de resultados

### 10.1 Cálculo

Hacer el cálculo del contenido de microorganismos en el producto tomando en cuenta el número de colonias totales, el número de colonias confirmadas, la dilución y el volumen inoculado (0,1 ml).

Ejemplo 1:

Si la caja tiene 80 colonias en la dilución 1:1000

Se toman 5 colonias para la prueba, de éstas dan 4 positivas, el cálculo es:

$$80 \times 4 = 64 \times 1000 \times 10 = 640\,000$$



**Ejemplo 2:**

Si la caja tiene 14 colonias en la dilución 1:10

Se toman 3 colonias para la prueba, de éstas dan 2 positivas, el cálculo es:

$$\frac{14 \times 2}{3} = 9,3 \times 10 \times 10 = 930$$

3

**10.2 Expresión de los resultados:**

Según ejemplo 1:

Informar como *Staphylococcus aureus* 640 000 UFC/g

Según ejemplo 2:

Informar como *Staphylococcus aureus* 930 UFC/g valor estimado

Si las pruebas confirmativas resultan negativas en todas las colonias probadas, informar como:

0 UFC/g en muestras directas

-10 UFC/g en muestras de dilución 1:10

-100 UFC/g en muestras de dilución 1:100

En la práctica los resultados pueden variar, esto dependerá del técnico que trabaje el método y el grado de confiabilidad del mismo, que en el 95% de los casos es de  $\pm 16\%$  a  $\pm 52\%$ .

**11. Concordancia con normas internacionales**

Esta norma no tiene concordancia con normas internacionales.

**12. Bibliografía**

12.1 Secretaría de Comercio y Fomento Industrial. 1992. Ley Federal sobre Metrología y Normalización. **Diario Oficial de la Federación**. México, D.F.

12.2 Secretaría de Salud. 1988. Reglamento de la Ley General de Salud en Materia de Control Sanitario de Actividades, Establecimientos, Productos y Servicios. **Diario Oficial de la Federación**. México, D.F.

12.3 Secretaría de Comercio y Fomento Industrial. 1993. NOM-008-SCFI-1993 Sistema General de Unidades de Medida. **Diario Oficial de la Federación**. México, D.F.

12.4 Food and Drug Administration. 1978. Bacteriological Analytical Manual. 6th ed. Cap. XI p.p 4-5.

12.5 Koneman E./Stephen D. Diagnóstico Microbiológico. 3ra. ed. Editorial Médica Panamericana Uruguay. p.p. 295

12.6 Secretaría de Salud. Manual para la determinación de *Staphylococcus aureus*. Laboratorio Nacional de Salud Pública. México, D.F. p.p. 12-14 y 26-28.

12.7 NORMA ISO. 6888. 1983. General Guidance for the Enumeration of *Staphylococcus aureus*- Colony Count Technique. International Organization for Standardization

12.8 Secretaría de Comercio y Fomento Industrial. 1981

NORMA-Z-013/02. Guía para la Redacción, Estructuración y Presentación de las Normas Oficiales Mexicanas. México, D.F.

12.9 Poelman L.P./Silleker H.J. 1984. Compendium of Methods for the Microbiological Examination of Foods. *Staphylococcus aureus*. 2nd ed. Ed. American Public Health Association. Washington, D.C.

**13. Observancia de la Norma**

La vigilancia del cumplimiento de la presente norma corresponde a la Secretaría de Salud.

**14. Vigencia**

La presente Norma Oficial Mexicana entrará en vigor con su carácter de obligatoria a partir de los treinta días siguientes a su publicación en el **Diario Oficial de la Federación**.

Sufragio Efectivo. No Reelección.

México, D.F., a 10 de mayo de 1995.- El Director General, **José Meljem Moctezuma**.- Rúbrica.



## SECRETARIA DE LA REFORMA AGRARIA

### AVISO de deslinde del terreno de presunta propiedad nacional denominado La Almendra, Municipio de Champotón, Camp.

Al margen un sello con el Escudo Nacional, que dice: Estados Unidos Mexicanos.- Secretaría de la Reforma Agraria.

#### AVISO DE DESLINDE DE TERRENOS DE PRESUNTA PROPIEDAD NACIONAL

La Dirección de Colonias y Terrenos Nacionales, dependiente de la Dirección General de Procedimientos Agrarios, de la Secretaría de la Reforma Agraria, en oficio número 415258, de fecha 25 de enero de 1993, expediente número 509839, me ha autorizado para que, de conformidad con lo que establece la Ley Agraria, publicada en el **Diario Oficial de la Federación** el 26 de febrero de 1992, proceda a efectuar el deslinde y medición del terreno de presunta propiedad nacional, denominado "La Almendra", ocupado por el ciudadano Ismael Tuyub Pool, ubicado en el Municipio de Champotón del Estado de Campeche, con superficie aproximada de 25-00-00 hectáreas, y con las colindancias siguientes:

NORTE: ELSA MARIA SANCHEZ REJON  
SUR: ATALIA TUYUB POOT  
ESTE: AURELIA CHAVEZ VDA. DE MARTINEZ  
OESTE: EJIDO YOHALTUN

Por lo que, en cumplimiento al artículo 160 de la Ley Agraria, se manda publicar este aviso en el **Diario Oficial de la Federación**; en el Periódico Oficial del Gobierno del Estado de Campeche; en el periódico de información local Tribuna, por una sola vez; así como en el tablero de avisos de la Presidencia Municipal de Champotón, y en los parajes públicos más notables de la región, para conocimiento de todas las personas que se crean con derecho de propiedad o posesión dentro de los límites descritos o sean colindantes, a fin de que dentro de un plazo de 30 días, contado a partir de la publicación de este aviso, ocurran ante el suscrito con domicilio en avenida 16 de Septiembre sin número, oficinas Gobierno Federal, 1er. piso, a acreditar sus derechos, exhibiendo original y copia de los títulos y planos, de los que les serán devueltos los originales.

A las personas interesadas que no presenten sus documentos dentro del plazo señalado o que, habiendo sido citadas a presenciar el deslinde, no concurren al mismo, se les tendrá por conformes con sus resultados.

Atentamente

Campeche, Camp., a 26 de octubre de 1993.- El Perito Deslindador, **Francisco Carrillo González**.- Rúbrica.

### AVISO de deslinde del terreno de presunta propiedad nacional denominado El Alto, Municipio de Tula, Tamps.

Al margen un sello con el Escudo Nacional, que dice: Estados Unidos Mexicanos.- Secretaría de la Reforma Agraria.- Presidencia Municipal de Cd. Tula, Tamps.

#### AVISO DE DESLINDE DE TERRENOS DE PRESUNTA PROPIEDAD NACIONAL

La Delegación de la Secretaría de la Reforma Agraria, en oficio número 2783, de fecha 21 de julio de 1994, expediente número 510020, me ha autorizado para que, de conformidad con lo que establece la Ley Agraria, publicada en el **Diario Oficial de la Federación** el 26 de febrero de 1992, proceda a efectuar el deslinde y medición del terreno de presunta propiedad nacional, denominado "El Alto", ocupado por la ciudadana Ma. del Socorro Acuña Lara, ubicado en el Municipio de Tula del Estado de Tamaulipas, con superficie aproximada de 3-37-96 hectáreas, y con las colindancias siguientes:

AL NORTE: 142.00 MTS., CON PROPIEDAD DE JUAN GARCIA, CALLEJON DE POR MEDIO  
AL SUR: 142.00 MTS., CALLEJON DE POR MEDIO, CON CELSO CARRIZALES  
AL ORIENTE: 238.00 MTS., CON PROPIEDAD DE GELASIO VELAZQUEZ  
AL PONIENTE: 238.00 MTS., CALLEJON DE POR MEDIO, CON AURELIO GARCIA

Por lo que, en cumplimiento al artículo 160 de la Ley Agraria, se manda publicar este aviso en el **Diario Oficial de la Federación**; en el Periódico Oficial del Gobierno del Estado de Tamaulipas; en el periódico de información local El Mercurio por una sola vez; así como en el tablero de avisos de la Presidencia Municipal de Ciudad Tula, y en los parajes públicos más notables de la región, para conocimiento de todas las personas que se crean con derecho de propiedad o de posesión dentro de los límites descritos o sean colindantes, a fin de que dentro de un plazo de 30 días, contado a partir de la publicación de este aviso, ocurran ante el suscrito con domicilio en avenida Francisco I. Madero 426 Altos, Ciudad Victoria, Tamps., a acreditar sus derechos, exhibiendo original y copia de los títulos y planos, de los que les serán devueltos los originales.

A las personas interesadas que no presenten sus documentos dentro del plazo señalado o que, habiendo sido citadas a presenciar el deslinde, no concurren al mismo, se les tendrá por conformes con sus resultados.

Atentamente

Ciudad Victoria, Tamps., a 22 de julio de 1994.- El Perito Deslindador, **Benito Vergara Alatríste**.- Rúbrica.



**AVISO de deslinde del terreno de presunta propiedad nacional denominado El Chilar, Municipio de Tula, Tamps.**

Al margen un sello con el Escudo Nacional, que dice: Estados Unidos Mexicanos.- Secretaría de la Reforma Agraria.- Presidencia Municipal de Cd. Tula, Tamps.

**AVISO DE DESLINDE DE TERRENOS DE PRESUNTA PROPIEDAD NACIONAL**

La Delegación de la Secretaría de la Reforma Agraria, en oficio número 2764, de fecha 21 de julio de 1994, expediente número 510024, me ha autorizado para que, de conformidad con lo que establece la Ley Agraria, publicada en el **Diario Oficial de la Federación** el 26 de febrero de 1992, proceda a efectuar el deslinde y medición del terreno de presunta propiedad nacional, denominado "El Chilar", ocupado por el ciudadano Pedro Molina Vázquez, ubicado en el Municipio de Tula del Estado de Tamaulipas, con superficie aproximada de 2-70-00 hectáreas, y con las colindancias siguientes:

AL NORTE: 100.0 MTS., ANTONIO GUTIERREZ  
AL SUR: 270.0 MTS., ESTEBAN CERVANTES  
AL ORIENTE: 100.0 MTS., PABLO BAEZ  
AL PONIENTE: 95.0 MTS., RUBEN DE ALBA JUAREZ

Por lo que, en cumplimiento al artículo 160 de la Ley Agraria, se manda publicar este aviso en el **Diario Oficial de la Federación**; en el Periódico Oficial del Gobierno del Estado de Tamaulipas; en el periódico de información local El Mercurio por una sola vez; así como en el tablero de avisos de la Presidencia Municipal de Ciudad Tula, y en los parajes públicos más notables de la región, para conocimiento de todas las personas que se crean con derecho de propiedad o de posesión dentro de los límites descritos o sean colindantes, a fin de que dentro de un plazo de 30 días, contado a partir de la publicación de este aviso, ocurran ante el suscrito con domicilio en avenida Francisco I. Madero 426, Altos.-Ciudad Victoria, Tamps., a acreditar sus derechos, exhibiendo original y copia de los títulos y planos de los que les serán devueltos los originales.

A las personas interesadas, que no presente sus documentos dentro del plazo señalado o que, habiendo sido citadas a presenciar el deslinde, no concurran al mismo, se les tendrá por conformes con sus resultados.

Atentamente

Ciudad Victoria, Tamps., a 22 de julio de 1994.-  
El Perito Deslindador, **José Guadalupe Maltos Dávila**.- Rúbrica.

**AVISO de deslinde del terreno de presunta propiedad nacional denominado El Tanquito, Municipio de Tula, Tamps.**

Al margen un sello con el Escudo Nacional, que dice: Estados Unidos Mexicanos.- Secretaría de la Reforma Agraria.- Presidencia Municipal de Cd. Tula, Tamps.

**AVISO DE DESLINDE DE TERRENOS DE PRESUNTA PROPIEDAD NACIONAL**

La Delegación de la Secretaría de la Reforma Agraria, en oficio número 2996, de fecha 3 de agosto de 1994, expediente número 510023, me ha autorizado para que, de conformidad con lo que establece la Ley Agraria, publicada en el **Diario Oficial de la Federación** el 26 de febrero de 1992, proceda a efectuar el deslinde y medición del terreno de presunta propiedad nacional, denominado "El Tanquito", ocupado por el ciudadano Gregorio Rosales Vázquez, ubicado en el Municipio de Tula del Estado de Tamaulipas, con superficie aproximada de 3-00-00 hectáreas, y con las colindancias siguientes:

AL NORTE: 170.00 MTS., CON EJ. LA LAGUNA  
AL SUR: 191.00 MTS., CON EJ. LA LAGUNA  
AL ORIENTE: 220.00 MTS., CON ARROYO LA BARRANCA  
AL PONIENTE: 113.00 MTS., CON EJ. LA LAGUNA

Por lo que, en cumplimiento al artículo 160 de la Ley Agraria, se manda publicar este aviso en el **Diario Oficial de la Federación**; en el Periódico Oficial del Gobierno del Estado de Tamaulipas; en el periódico de información local El Mercurio por una sola vez; así como en el tablero de avisos de la Presidencia Municipal de Ciudad Tula, y en los parajes públicos más notables de la región, para conocimiento de todas las personas que se crean con derecho de propiedad o de posesión dentro de los límites descritos o sean colindantes, a fin de que dentro de un plazo de 30 días, contado a partir de la publicación de este aviso, ocurran ante el suscrito con domicilio en avenida Francisco I. Madero 426, Altos.-Ciudad Victoria, Tamps., a acreditar sus derechos, exhibiendo original y copia de los títulos y planos de los que les serán devueltos los originales.

A las personas interesadas, que no presente sus documentos dentro del plazo señalado o que, habiendo sido citadas a presenciar el deslinde, no concurran al mismo, se les tendrá por conformes con sus resultados.

Atentamente

Ciudad Victoria, Tamps., a 4 de agosto de 1994.- El Perito Deslindador, **José Guadalupe Maltos Dávila**.- Rúbrica.



**AVISO de deslinde del terreno de presunta propiedad nacional denominado La Huerta, Municipio de Tula, Tamps.**

Al margen un sello con el Escudo Nacional, que dice: Estados Unidos Mexicanos.- Secretaría de la Reforma Agraria.- Presidencia Municipal de Cd. Tula, Tamps.

**AVISO DE DESLINDE DE TERRENOS DE PRESUNTA PROPIEDAD NACIONAL**

La Delegación de la Secretaría de la Reforma Agraria, en oficio número 2987, de fecha 3 de agosto de 1994, expediente número 510016, me ha autorizado para que, de conformidad con lo que establece la Ley Agraria, publicada en el **Diario Oficial de la Federación** el 26 de febrero de 1992, proceda a efectuar el deslinde y medición del terreno de presunta propiedad nacional, denominado "La Huerta", ocupado por el ciudadano Juan Cedillo Zapata, ubicado en el Municipio de Tula del Estado de Tamaulipas, con superficie aproximada de 9-06-40 hectáreas, y con las colindancias siguientes:

AL NORTE: 855.50 MTS., SUCESION DE JOSE ACUÑA  
 AL SUR: 855.50 MTS., MISAEL VELAZQUEZ GARCIA  
 AL ORIENTE: 101.40 MTS., ALFREDO CEDILLO ZAPATA  
 AL PONIENTE: 110.50 MTS., EJIDO FRANCISCO I. MADERO

Por lo que, en cumplimiento al artículo 160 de la Ley Agraria, se manda publicar este aviso en el **Diario Oficial de la Federación**; en el Periódico Oficial del Gobierno del Estado de Tamaulipas; en el periódico de información local El Mercurio por una sola vez; así como en el tablero de avisos de la Presidencia Municipal de Ciudad Tula, y en los parajes públicos más notables de la región, para conocimiento de todas las personas que se crean con derecho de propiedad o de posesión dentro de los límites descritos o sean colindantes, a fin de que dentro de un plazo de 30 días, contado a partir de la publicación de este aviso, ocurran ante el suscrito con domicilio en avenida Francisco I. Madero 426, Altos-Ciudad Victoria, Tamps., a acreditar sus derechos, exhibiendo original y copia de los títulos y planos de los que les serán devueltos los originales.

A las personas interesadas, que no presente en sus documentos dentro del plazo señalado o que, habiendo sido citadas a presenciar el deslinde, no concurren al mismo, se les tendrá por conformes con sus resultados.

Atentamente

Ciudad Victoria, Tamps., a 4 de agosto de 1994.- El Perito Deslindador, **Benito R. Vergara Alatríste**.- Rúbrica.

**AVISO de deslinde del terreno de presunta propiedad nacional denominado El Potrerito, Municipio de Tula, Tamps.**

Al margen un sello con el Escudo Nacional, que dice: Estados Unidos Mexicanos.- Secretaría de la Reforma Agraria.- Presidencia Municipal de Cd. Tula, Tamps.

**AVISO DE DESLINDE DE TERRENOS DE PRESUNTA PROPIEDAD NACIONAL**

La Delegación de la Secretaría de la Reforma Agraria, en oficio número 2991, de fecha 3 de agosto de 1994, expediente número 510014, me ha autorizado para que, de conformidad con lo que establece la Ley Agraria, publicada en el **Diario Oficial de la Federación** el 26 de febrero de 1992, proceda a efectuar el deslinde y medición del terreno de presunta propiedad nacional, denominado "El Potrerito", ocupado por el ciudadano Andrés García Velázquez, ubicado en el Municipio de Tula del Estado de Tamaulipas, con superficie aproximada de 2-31-33 hectáreas, y con las colindancias siguientes:

AL NORTE: 567.00 MTS., NICOLAS RICHÓ, ELISEO HERNANDEZ DE LEÓN Y MARCIAL VELAZQUEZ  
 AL SUR: 567.00 MTS., MARIA GARCIA VELAZQUEZ  
 AL ORIENTE: 36.60 MTS., RAUL RICHÓ VILLANUEVA  
 AL PONIENTE: 45.00 MTS., REYES MALDONADO

Por lo que, en cumplimiento al artículo 160 de la Ley Agraria, se manda publicar este aviso en el **Diario Oficial de la Federación**; en el Periódico Oficial del Gobierno del Estado de Tamaulipas; en el periódico de información local El Mercurio por una sola vez; así como en el tablero de avisos de la Presidencia Municipal de Ciudad Tula, y en los parajes públicos más notables de la región, para conocimiento de todas las personas que se crean con derecho de propiedad o de posesión dentro de los límites descritos o sean colindantes, a fin de que dentro de un plazo de 30 días, contado a partir de la publicación de este aviso, ocurran ante el suscrito con domicilio en avenida Francisco I. Madero 426, Altos-Ciudad Victoria, Tamps., a acreditar sus derechos, exhibiendo original y copia de los títulos y planos de los que les serán devueltos los originales.

A las personas interesadas, que no presente en sus documentos dentro del plazo señalado o que, habiendo sido citadas a presenciar el deslinde, no concurren al mismo, se les tendrá por conformes con sus resultados.

Atentamente

Ciudad Victoria, Tamps., a 4 de agosto de 1994.- El Perito Deslindador, **Benito R. Vergara Alatríste**.- Rúbrica.



**BANCO DE MEXICO****TIPO de cambio para solventar obligaciones denominadas en moneda extranjera pagaderas en la República Mexicana**

Con fundamento en el artículo 35 de la Ley del Banco de México, así como en los artículos 8o. y 10o. del Reglamento Interior del Banco de México; de conformidad con lo dispuesto en la Ley reglamentaria de la fracción XVIII del artículo 73 Constitucional, en lo que se refiere a la facultad del Congreso para dictar reglas para determinar el valor relativo de la moneda extranjera y en los términos del punto 1.4 de las Disposiciones Aplicables a la Determinación del Tipo de Cambio para solventar obligaciones denominadas en moneda extranjera pagaderas en la República Mexicana, publicadas en el **Diario Oficial de la Federación** el 10 de noviembre de 1991.

El Banco de México informa que el tipo de cambio de venta del dólar de los EE.UU.A., obtenido el día de hoy conforme al procedimiento establecido en el punto 1 de la Determinación citada, fue de N\$ 6.3685 M.N. (SEIS NUEVOS PESOS CON TRES MIL SEISCIENTOS OCHENTA Y CINCO DIEZMILESIMOS MONEDA NACIONAL) por un dólar de los EE.UU.A.

La equivalencia del peso mexicano con otras monedas extranjeras se calculará atendiendo a la cotización que rija para estas últimas contra el dólar de los EE.UU.A. en los mercados internacionales el día en que se haga el pago. Estas cotizaciones serán dadas a conocer, a solicitud de los interesados, por las instituciones de crédito del país.

México, D.F., a 22 de septiembre de 1995

BANCO DE MEXICO

Dr. José Quijano León  
Director de Operaciones  
Rúbrica.

Lic. Javier Arrigunaga  
Director de Disposiciones  
de Banca Central  
Rúbrica.

**TASAS de interés de instrumentos de captación bancaria**

TASA BRUTA		TASA BRUTA	
I. DEPOSITOS A PLAZO FIJO		II. PAGARES CON RENDI- MIENTO LIQUIDABLE AL VENCIMIENTO	
A 60 días		A 28 días	
Personas físicas	31.38	Personas físicas	30.93
Personas morales	31.38	Personas morales	30.93
A 90 días		A 91 días	
Personas físicas	30.72	Personas físicas	31.41
Personas morales	30.72	Personas morales	31.41
A 180 días		A 182 días	
Personas físicas	30.76	Personas físicas	32.51
Personas morales	30.76	Personas morales	32.51

Las tasas a que se refiere esta publicación corresponden al promedio de las determinadas por las instituciones de crédito para la captación de recursos del público en general a la apertura del día 22 de septiembre de 1995. Se expresan en por ciento anual y se dan a conocer para los efectos a que se refiere la publicación de este Banco de México en el **Diario Oficial de la Federación** de fecha 11 de abril de 1989.

México, D.F., a 22 de septiembre de 1995

BANCO DE MEXICO

Dr. Javier Cárdenas Rioseco  
Director de Intermediarios  
Financieros Privados  
Rúbrica.

Lic. Javier Arrigunaga  
Director de Disposiciones  
de Banca Central  
Rúbrica.

**INDICE nacional de precios al consumidor**

De acuerdo con la publicación de este Banco de México en el **Diario Oficial de la Federación** el 28 de julio de 1989, el Índice Nacional de Precios al Consumidor Quincenal, con base en 1994=100, correspondiente a la primera quincena de septiembre de 1995, es de 144.669 puntos. Esta cifra representa un incremento del 1.25 por ciento respecto del Índice Quincenal de la segunda quincena de agosto de 1995, que fue de 142.884 puntos.

México, D.F., a 22 de septiembre de 1995

BANCO DE MEXICO

**Dr. Agustín Carstens Carstens**

Director General de  
Investigación Económica  
Rúbrica.

**Lic. Javier Arrigunaga**

Director de Disposiciones  
de Banca Central  
Rúbrica.

**VALOR de la unidad de inversión**

El Banco de México, en cumplimiento de lo dispuesto por el artículo tercero del Decreto que establece las obligaciones que podrán denominarse en unidades de inversión y reforma y adiciona diversas disposiciones del Código Fiscal de la Federación y de la Ley del Impuesto sobre la Renta, con fundamento en los artículos 8o. y 10o. de su Reglamento Interior, y según el procedimiento publicado por el propio Banco Central en el **Diario Oficial de la Federación** del 4 de abril de 1995, da a conocer el valor en nuevos pesos de la Unidad de Inversión, para los días 26 de septiembre a 10 de octubre de 1995.

Fecha	Valor (N\$)
26-septiembre-95	1.244460
27-septiembre-95	1.245491
28-septiembre-95	1.246522
29-septiembre-95	1.247554
30-septiembre-95	1.248587
1-octubre-95	1.249621
2-octubre-95	1.250656
3-octubre-95	1.251691
4-octubre-95	1.252728
5-octubre-95	1.253765
6-octubre-95	1.254803
7-octubre-95	1.255842
8-octubre-95	1.256882
9-octubre-95	1.257923
10-octubre-95	1.258964

México, D.F., a 22 de septiembre de 1995

BANCO DE MEXICO

**Dr. Agustín Carstens Carstens**

Director General de  
Investigación Económica  
Rúbrica.

**Lic. Javier Arrigunaga**

Director de Disposiciones  
de Banca Central  
Rúbrica.



## TRIBUNAL SUPERIOR AGRARIO

**SENTENCIA pronunciada en el juicio agrario número 927/93, relativo a la segunda ampliación de ejido, promovido por campesinos del poblado Obispo, Municipio de Culiacán, Sin.**

Al margen un sello con el Escudo Nacional, que dice: Estados Unidos Mexicanos.- Tribunal Superior Agrario.- Secretaría General de Acuerdos.

Visto para resolver el juicio agrario número 927/93 que corresponde al expediente original 2622/82, relativo a la solicitud de segunda ampliación de ejido, promovida por un grupo de campesinos del poblado denominado "Obispo", ubicado en el Municipio de Culiacán, Estado de Sinaloa; y

### RESULTANDO:

1o.- Por Resolución Presidencial de cinco de septiembre de mil novecientos cincuenta y uno, publicada en el **Diario Oficial de la Federación** de veintinueve de marzo del año siguiente, se dotó para constituir el ejido del poblado "Obispo", Municipio de Culiacán, Sinaloa, de una superficie de 1,605-00-00 (mil seiscientos cinco hectáreas) de agostadero de mala calidad; se ejecutó parcialmente el veintiuno de junio de mil novecientos cincuenta y dos, con complementaria de tres de enero de mil novecientos cincuenta y cuatro.

2o.- Mediante Resolución Presidencial de diecinueve de septiembre de mil novecientos ochenta, publicada en el **Diario Oficial de la Federación** de primero de octubre del propio año, se concedió al poblado promovente por concepto de ampliación de ejido una superficie de 509-12-04 (quinientas nueve hectáreas, doce áreas, cuatro centiáreas) de temporal; se ejecutó en su integridad el dieciséis de diciembre de mil novecientos ochenta.

3o.- Por escrito de veintiséis de abril de mil novecientos ochenta y dos, cuarenta campesinos del poblado en cita formularon al Gobernador del Estado de Sinaloa petición de segunda ampliación de ejido, por estimar insuficientes las tierras con que contaban para las necesidades de hijos de ejidatarios y avecindados, señalando como de probable afectación los predios denominados "Salsipuedes", "Los Angeles" y "La Guásima".

4o.- Turnada la solicitud a la Comisión Agraria Mixta del Estado de Sinaloa, su Secretario, mediante oficio número 2058 de veinticinco de junio de mil novecientos ochenta y dos, encomendó al topógrafo José Ramón Montes Ramírez la constatación de debido aprovechamiento de las tierras de dotación y primera ampliación por parte de los ejidatarios del poblado, así como la investigación de terrenos tocados por el radio de

afectabilidad correspondiente. Tareas que reportó el comisionado en informe de diecinueve de agosto del propio año, donde indicó haber inspeccionado la superficie de la primera ampliación, encontrando en preparación para siembra de temporal 281-81-04 (doscientas ochenta y una hectáreas, ochenta y un áreas, cuatro centiáreas), precisando respecto de otra extensión de 177-31-00 (ciento setenta y siete hectáreas, treinta y un áreas) su explotación agrícola en el ciclo anterior, dado que durante la diligencia fue informado de conflicto de posesión con campesinos del poblado "La Esperanza".

Asimismo, el comisionado expresó que en el radio legal, aparte de ejidos definitivos y provisionales, así como pequeñas propiedades reconocidas, localizó "superficie de 92-80-00 hectáreas a nombre de Emilio Avilés Aguerrebere, las cuales (sic) se encuentran preparadas para el cultivo de temporal; superficie de 22-88-28 hectáreas a nombre de Alfredo Avilés Aguerrebere, las cuales se encuentran ociosas sin explotación de ninguna especie; superficie de 20-00-00 hectáreas a nombre de Manuel Avilés Aguerrebere, las cuales se encuentran enmontadas sin explotación de ninguna especie; superficie aproximada a las 10-00-00 hectáreas a nombre de Socorro Aguerrebere de Avilés, la cual se encuentra enmontada sin explotación de ninguna clase; superficie de 236-13-33 hectáreas susceptibles de cultivo al temporal a nombre de Luisa Aguerrebere Heras, de las cuales aproximadamente 100-00-00 hectáreas se encuentran en explotación agrícola y el resto se encuentra enmontada en explotación ganadera".

5o.- El Secretario de la Comisión Agraria Mixta, una vez visto el reporte del comisionado procedió a levantar, el veinticuatro de agosto de mil novecientos ochenta y dos, un acta de formal instauración del procedimiento ampliatorio; el cual quedó registrado bajo el número de expediente 2622/82, enviándose los avisos de iniciación de estilo.

6o.- La solicitud agraria fue debidamente publicada en El Estado de Sinaloa, Órgano Oficial del Gobierno del Estado, de trece de septiembre de mil novecientos ochenta y dos, en la edición número 110, tomo LXXIV.

7o.- Mediante el oficio número 3826 de veintinueve de septiembre de mil novecientos ochenta y dos, la Comisión Agraria Mixta encargó al topógrafo José Ramón Montes Ramírez la elaboración del censo y la práctica de los trabajos técnicos e informativos quien produjo su informe el veintidós de noviembre del propio año; el cual condensa como resultado de junta censal verificada el veinte de octubre del citado año, un total de ciento siete campesinos capacitados para recibir



unidad de dotación. Asimismo, reportó la elección en la asamblea para integrar el Comité Particular Ejecutivo, en los cargos de Presidente, Secretario y Vocal, de Jorge Rubio Gaspar, Jaime Ríos Sotelo y Rosa Vizcarra H., respectivamente. También precisó la localización en el radio de afectabilidad, de terrenos pertenecientes a los ejidos "Oso", "El Salvador", "El Rosarito", "Abuya", "Colonia San Francisco", "Obispo", "Tacuichamona", "Comunidad de Higuera de Abuya" y "Comunidad de San Francisco de Tacuichamona", así como de los nuevos centros de población ejidal "Bebelamas de Sataya" y "Villamoros", aclarando que estos últimos, junto con inmuebles propiedad de Alberto Bustamante Valdez y Martha B. Rojo, fueron expropiados por Decreto Presidencial para la creación del Distrito de Riego del Río San Lorenzo, Municipio de Culiacán, según fuera publicado en el **Diario Oficial de la Federación** de treinta de mayo de mil novecientos setenta y cuatro, respecto de una superficie de 62,000-00-00 (sesenta y dos mil hectáreas). Mas también refirió en su reporte, posterior Decreto Presidencial publicado el veinte de septiembre de mil novecientos ochenta y dos, relativo a la expropiación de una superficie de 61,619-00-00 (sesenta y un mil seiscientos diecinueve hectáreas).

Como anexos de su reporte, el comisionado agregó al expediente constancias de notificación, actas levantadas y formas oficiales debidamente requisitadas de censo general agropecuario.

8o.- En escrito recibido por la Comisión Agraria Mixta el diez de noviembre de mil novecientos ochenta y dos, la Asociación de la Pequeña Propiedad del Municipio de Culiacán informó que ocho integrantes de la familia Aguerrebere ofertaron sus terrenos a la Secretaría de Agricultura y Recursos Hidráulicos, en tanto otros propietarios -la mayoría de ellos notificados- están en la superficie expropiada por el Decreto Presidencial de mil novecientos setenta y cuatro para la zona del Río San Lorenzo.

Obran en autos diez certificados del Oficial del Registro Público de la Propiedad y del Comercio en Culiacán, sobre la inscripción en libros de igual número de predios rústicos.

9o.- La Comisión Agraria Mixta, en sesión ordinaria efectuada el doce de mayo de mil novecientos ochenta y tres, aprobó dictamen negativo ponderado, al indicar que "en virtud de que los terrenos ubicados en el radio legal de afectación se encuentran comprendidos dentro de la superficies de 62,000 hectáreas expropiadas por utilidad pública, según Decreto Presidencial de fecha 30 de enero de 1974, publicado en el **Diario Oficial de la Federación** el 30 de mayo y 5 de junio del mismo año, para la creación del Distrito de Riego del Río San Lorenzo en el Municipio de Culiacán, y de las 51,000 hectáreas expropiadas por utilidad pública, según Decreto Presidencial de

fecha 10 de septiembre de 1982, publicado en el **Diario Oficial de la Federación** el 20 de septiembre del mismo año, cuyos terrenos están sujetos a compensación e indemnización..., por tal motivo la acción intentada deberá someterse a la consideración de la Secretaría de la Reforma Agraria a fin de que resuelva lo procedente conforme a la ley, en los excedentes que resulten después de llevarse a cabo las compensaciones e indemnizaciones correspondientes".

Corre agregada a los autos, reproducción del Decreto Presidencial de diez de septiembre de mil novecientos ochenta y dos, tomada de su publicación en el **Diario Oficial de la Federación** de veinte de los mismos, que en su artículo primero establece la expropiación en favor del Gobierno de 11,500-00-00 (once mil quinientas hectáreas) de predios particulares ubicados en la zona regable del Distrito de Riego "Elota-Piaxtla", municipios de Elota y Culiacán, Estado de Sinaloa.

10o.- El dictamen emitido por la Comisión Agraria Mixta fue turnado con oficio 2554 de trece de mayo de mil novecientos ochenta y tres, al Gobernador Constitucional del Estado, a efecto de que diese el mandamiento respectivo; sin que en autos conste que lo haya pronunciado.

11o.- El Delegado de la Secretaría de la Reforma Agraria en la entidad federativa, produjo su informe reglamentario con opinión el cinco de julio de mil novecientos ochenta y tres, en el sentido de negar la segunda ampliación de ejido solicitada, "en virtud de no existir terrenos afectables dentro del radio legal de afectación". En la misma fecha, el funcionario remitió con oficio 20880, el expediente original, para efectos de subsecuente tramitación de grado, al Presidente de la Sala Regional del Cuerpo Consultivo Agrario con sede en Hermosillo, Sonora.

12o.- El Cuerpo Consultivo Agrario, en sesión plenaria de veintidós, de junio de mil novecientos ochenta y cuatro, aprobó acuerdo para turnar el expediente a la Comisión Técnica Consultiva y de Coordinación de Asuntos Agrarios en los Distritos de Riego, con la finalidad de determinar remanentes de tierra que pudieran servir para satisfacción de la necesidad ampliatoria planteada. Para cuyo efecto se envió lo actuado a la Subdirección de Tierras y Aguas de la Secretaría de la Reforma Agraria, mediante oficio número 483727 de tres de agosto de mil novecientos ochenta y cuatro, de la Dirección General de Procedimientos Agrarios.

La Dirección General en cita, al través de oficio 473898 de veinticuatro de agosto de mil novecientos ochenta y cuatro, destacó al ingeniero Roberto Rubio Ayón para efectuar trabajos técnicos e informativos complementarios, quien produjo su informe de rigor sin indicar la fecha, dando cuenta de la inspección de los siguientes predios:



a).- "Los Angeles", con superficie de 92-00-00 (noventa y dos hectáreas), del que se indemnizó al propietario Emilio Aguerrebere Gaxiola, donde se observaron 40-00-00 (cuarenta hectáreas) sembradas con maíz y sorgo, y el resto sin cultivo; indicándose su ocupación por reacomodo de campesinos afectados por la presa "El Comedero".

b).- "La Guásima", propiedad de Ramón Cevada, con superficie 20-00-00 (veinte hectáreas) en la que se advirtió "10% con monte alto y el 90% se encuentra llena de maleza enquistada y a pesar de estar ubicada dentro de la superficie expropiada, es de temporal debido a que en la actualidad no se han concluido las obras hidráulicas proyectadas en esa zona".

c).- "Salsipuedes", propiedad de María Luisa Aguerrebere de Heras, con superficie de 183-43-82 (ciento ochenta y tres hectáreas, cuarenta y tres áreas, ochenta y dos centiáreas) de temporal, en la que se observaron ciento diez hectáreas abiertas al cultivo por los campesinos promoventes, cultivándolas desde dos años atrás sin problema alguno, con el resto de la extensión completamente enmontado. Sobre este inmueble, el comisionado puntualizó que no se adquirió por la Secretaría de Agricultura y Recursos Hidráulicos, aparte de localizarse fuera del Distrito de Riego del Río San Lorenzo, indicando también que en las tierras detentadas por los campesinos no había cultivos debido a que el temporal no lo permitió, pero se observaron restos de siembras anteriores que indican la explotación de parte de los promoventes.

De las actas de inspección ocular agregadas, en la referente a "Salsipuedes" se expresa la posesión de ciento diez hectáreas por parte de cincuenta y un personas del poblado solicitante, que detentan y siembran con "poco más de 2 años". Asimismo, es pertinente consignar que se agregó al acervo documental oficio 11280 de diez de octubre de mil novecientos ochenta y cuatro, del Director General de Catastro en la entidad federativa donde informa que están registrados los inmuebles rústicos propiedad de Alfredo Avilés Aguerrebere, con superficie de 20-00-00 (veinte hectáreas); Manuel E. Avilés Aguerrebere, con igual extensión y María Socorro Aguerrebere de A., con 12-50-00 (doce hectáreas, cincuenta áreas), anexándose también los certificados registrales correspondientes a estas fincas.

13o.- Obra en autos fotocopia de oficio número 727.15.242.1.T/2870 de veintiocho de septiembre de mil novecientos ochenta y cuatro, del Representante General en el Estado de Sinaloa de la Secretaría de Agricultura y Recursos Hidráulicos, donde informa a la Subdirección de Tierras y Aguas que los predios de Alfredo y Manuel de apellidos Avilés Aguerrebere y Socorro Aguerrebere de A., fueron objeto de indemnización en efectivo, precisando en lo que atañe al predio "Salsipuedes" propiedad de Luis Aguerrebere de Heras, que el

"terreno en cuestión se encuentra fuera del Decreto Expropiatorio" del valle del Río San Lorenzo.

14o.- La Dirección de Tierras y Aguas, vía oficio número 391055 de siete de marzo de mil novecientos ochenta y cinco, hizo saber al Consejero Agrario respectivo que "en los distritos de riego constituidos en proyecto en el Estado de Sinaloa, la Secretaría de la Reforma Agraria no cuenta con superficies disponibles para satisfacer las necesidades agrarias del grupo promovente, por lo que tampoco se dan de momento las alternativas para resolver el expediente que nos ocupa en superficies disponibles en cuanto se refiere a terrenos de propiedad particular enclavados en los perímetros de los distritos de que se trata, ya que de autos del expediente se desprende que estos terrenos aun cuando se localizan dentro del radio legal de afectación de este poblado, son inafectables, por encontrarse en explotación, debidamente aprovechados, así como estar sujetos a la aplicación de la Ley Federal de Aguas".

15o.- Aparece integrado a los autos fotostática de oficio número 727.06/171 de doce de mayo de mil novecientos ochenta y siete, dirigido al Comité Particular Ejecutivo del poblado solicitante por el Jefe de la Unidad Jurídica de la Delegación en Sinaloa de la Secretaría de Agricultura y Recursos Hidráulicos, donde se precisa que "el terreno denominado SALSIPUEDES, con superficie de 216-00-00 Has., fue manifestado a nombre de la C. Ma. Luisa Aguerrebere, se encuentra fuera de los límites que señala el decreto de fecha 10 de septiembre de 1982, publicado en el **Diario Oficial de la Federación** el 20 de septiembre del mismo año, que expropia una superficie aproximada de 11,500-00-00 Has. de propiedad particular ubicadas en los Municipios de Culiacán y Elota, del Estado de Sinaloa, para crear el Distrito de Riego ELOTA-PIAXTLA".

16o.- Con base en oficio número VI/28286 de seis de noviembre de mil novecientos ochenta y cinco de la Delegación Agraria en la entidad federativa, el comisionado ingeniero José Fausto Quintero entregó precariamente a beneficiados de la ampliación del poblado promovente, a efecto de finiquitar conflicto con campesinos de "La Esperanza", 105-20-00 (ciento cinco hectáreas, veinte áreas) ubicadas en el predio "Salsipuedes". Sin embargo, al través de oficio número 175.09-1308 de veinticuatro de febrero de mil novecientos ochenta y siete, el Delegado Agrario en Sinaloa comunicó al Comité Particular Ejecutivo del poblado gestor, que "las superficies de terreno localizadas dentro de los linderos del lote denominado SALSIPUEDES, propiedad de la familia Aguerrebere, ubicadas en el predio de Obispo, Mpio. de Culiacán, Sinaloa, no han sido adquiridas por esta Secretaría mediante la aplicación de la Ley Federal de Aguas, ni las ha



puesto a disposición de la Delegación Agraria en el Estado".

En oficio número VI/60802 de nueve de julio de mil novecientos ochenta y siete, el Subdelegado de Asuntos Agrarios en funciones de Delegado hizo saber al Consejero Agrario a cargo de examinar el caso, que el predio "Salsipuedes", propiedad de María Luisa Aguerrebere, con superficie de 216-13-33 (doscientas dieciséis hectáreas, trece áreas, treinta y tres centiáreas), fue destinado a la solución de conflictos agrarios por acuerdo tomado por el Representante General de la Secretaría de Agricultura y Recursos Hidráulicos y el Delegado de la Secretaría de la Reforma Agraria en Sinaloa, en marzo de mil novecientos ochenta y cinco; habiendo entregado precariamente en tal contexto 70-00-00 (setenta hectáreas) para solucionar "un problema existente entre dos grupos del ejido EL SALVADOR" y 105-00-00 (ciento cinco hectáreas) "con motivo del conflicto existente entre el ejido LA ESPERANZA y la 1ra. Ampliación del ejido OBISPO", quedando el resto de la extensión predial ocupado por carretera Las Flores a Estación Obispo y cauce del Arroyo Tacuichamona.

17o.- El Cuerpo Consultivo Agrario, en sesión plenaria efectuada el catorce de abril de mil novecientos noventa y tres, aprobó dictamen negativo en el presente asunto, que no resulta vinculatorio para este Tribunal Superior Agrario, dadas sus facultades de plena jurisdicción.

18o.- Una vez integrado el expediente el Cuerpo Consultivo Agrario lo turnó para efectos de resolución definitiva a este Tribunal Superior Agrario, que lo radicó mediante auto de dos de agosto de mil novecientos noventa y tres, registrando el juicio en el libro de gobierno bajo el número de expediente 927/93. De lo cual se notificó en términos de ley a los interesados, y se comunicó también a la Procuraduría Agraria.

Para mejor proveer en el asunto, el Tribunal dictó acuerdo de nueve de septiembre de mil novecientos noventa y tres, ordenando girar sendas comunicaciones al Cuerpo Consultivo Agrario y a la Comisión Nacional del Agua, para que aportaran documentos y datos relativos al predio denominado "Salsipuedes", del que se entregó precariamente al poblado promovente la superficie de 105-20-00 (ciento cinco hectáreas, veinte áreas).

En cumplimiento de tal proveído, el órgano de consulta primeramente mencionado, turnó oficio número VI/62416 de nueve de diciembre de mil novecientos noventa y tres, del Delegado de la Secretaría de la Reforma Agraria en el Estado de Sinaloa, que anexó la documentación siguiente:

I.- Acta de siete de noviembre de mil novecientos ochenta y cinco, levantada por el comisionado de la precisada Delegación, ingeniero José Fausto Quintero, donde se asienta que conforme a oficio que lo instruyó números VI/28286,

de seis de noviembre anterior, donde se le ordenara "la entrega de una superficie de 105-20-00 Has." del predio "Salsipuedes", fue localizada dicha extensión de temporal, "con la finalidad de finiquitar un conflicto que tenía el ejido de OBISPO con el grupo LA ESPERANZA".

II.- Acta de diecisiete de abril de mil novecientos ochenta y cinco, levantada por el licenciado Rosario Walter Camacho Elenes, quien fuera comisionado mediante oficio número VI/26973 del día anterior, donde en relación al Ejido "El Salvador", Municipio de Culiacán, Sinaloa, se hizo "entrega material de 131-48-49 Has., las cuales se tomarán 70-00-00 Has. abiertas al cultivo del lote denominado SALSIPUEDES y 61-48-99 Has. del predio OBISPO, misma superficie que se localiza frente a la zona urbana del Ejido EL SALVADOR".

III.- Oficio número VI/28286 de seis de noviembre de mil novecientos ochenta y cinco, dirigido al ingeniero José Fausto Quintero por el Delegado Agrario en la citada entidad federativa, para indicarle trasladarse al ejido "Obispo" y "hacer entrega de 105-00-00 Has. del predio SALSIPUEDES de esta Municipalidad a los campesinos integrantes de la Ampliación del Ejido".

IV.- Informe de comisión del ingeniero José Fausto Quintero, de veintidós de enero de mil novecientos ochenta y seis, donde expresa haber dado cumplimiento al oficio de comisión localizando y entregando "105-00-00 Has." del predio "Salsipuedes" al núcleo ejidal "Obispo", para finiquitar problema entre éste y el grupo denominado "La Esperanza".

Los cuatro elementos documentales reseñados, se agregaron en certificación del Delegado Agrario en el Estado de Sinaloa.

En lo tocante a la Comisión Nacional del Agua, la Gerencia Estatal en Sinaloa, por oficio número BOO.727.0.8.2.-234 de veinticinco de marzo de mil novecientos noventa y cuatro, dirigido a la Secretaría General de Acuerdos de este Tribunal, comunicó que "el predio SALSIPUEDES, ubicado en la Sindicatura de Quila, Municipio de Culiacán, Sin., de 216-13-33 Has. no se localiza dentro de los límites de los decretos expropiatorios publicados en fechas 20 de mayo de 1974 y 20 de septiembre de 1982, correspondientes a los Distritos de Riego del Río San Lorenzo y Elota-Piaxtla, respectivamente, pero sí está comprendido -para fines de riego- dentro de los límites de la Ampliación Elota-Piaxtla- Unidad Las Flores, 1954-00-00 Has., de fecha 1 de marzo de 1988, publicado el 7 de marzo de ese mismo año y que dicha superficie no ha sido indemnizada..."

Obra en autos reproducción de Decreto Presidencial que declaró de utilidad pública la ampliación del Distrito de Riego Elota-Piaxtla, municipios de Elota y Culiacán, Sinaloa, de primero



de marzo de mil novecientos ochenta y ocho, publicado en el **Diario Oficial de la Federación** el tres del mismo mes y año; y del Decreto diverso que expropió por la causa de utilidad pública señalada, una superficie de 2,740-00-00 (dos mil setecientas cuarenta hectáreas); y

#### CONSIDERANDO:

**PRIMERO.-** Este Tribunal es competente para conocer y resolver el presente asunto, de conformidad con lo dispuesto por los artículos tercero transitorio del Decreto que reformó el artículo 27 de la Constitución Política de los Estados Unidos Mexicanos, publicado en el **Diario Oficial de la Federación** de seis de enero de mil novecientos noventa y dos; tercero transitorio de la Ley Agraria; 1o., 9o. fracción VIII y cuarto transitorio fracción II de la Ley Orgánica de los Tribunales Agrarios.

**SEGUNDO.-** La capacidad jurídica agraria de los campesinos promotores, en los planos colectivo e individual, está debidamente acreditada en autos, con satisfacción de los requisitos que prevén los artículos 197, fracción II, y 200 de la Ley Federal de Reforma Agraria, dado que se trata de un poblado con ejido constituido, por Resolución Presidencial publicada en el **Diario Oficial de la Federación** de veintinueve de marzo de mil novecientos cincuenta y dos, y habida cuenta de que en junta censal clausurada el veinte de octubre de mil novecientos ochenta y dos, se determinó la existencia de ciento siete campesinos con capacidad para recibir unidad de dotación. En la inteligencia de que el presupuesto de procedencia de la solicitud contemplado en el artículo 241 del ordenamiento invocado, se surtió debidamente con el informe de comisión de diecinueve de agosto de mil novecientos ochenta y dos, donde se especifica incluso que de la ampliación se tenía preparada para siembra una extensión de 281-81-04 (doscientas ochenta y una hectáreas, ochenta y un áreas, cuatro centiáreas).

Los campesinos enlistados en el censo como aceptados con capacidad, son los siguientes:

1.- Guadalupe Rojo Rubio; 2.- José Rubio Rivera; 3.- Jorge Rubio Gaspar; 4.- Jaime Ríos Sotelo; 5.- Juan Ríos Sotelo; 6.- Ismael Ríos Sotelo; 7.- Jesús Mendoza Alvarez; 8.- José Isabel Villanueva Ontiveros; 9.- Rosa Vizcarra Hermosillo; 10.- Oscar Gaspar Landeros; 11.- Macario Beltrán Aréchiga; 12.- Julián Félix Munguía; 13.- Félix Rubio Gaspar; 14.- Roberto Ayala López; 15.- Cornelio Medina Gaspar; 16.- Miguel Angel Valdez Barranza; 17.- Ramón Beltrán Tapia; 18.- Cirilo González López; 19.- Martín González López; 20.- Jesús Gómez Flores; 21.- José Gómez Flores; 22.- Rafael Martínez Avila; 23.- César Quintero Rubio; 24.- Feliciano Beltrán Tapia; 25.- Salvador Zúñiga Bañuelos; 26.- Mauricio León Cano; 27.- Avelino Ochoa Rodríguez; 28.- Guadalupe Ayala Montes;

29.- Fernando Rojo Quintero; 30.- Martín Díaz Calderón; 31.- José Candelario Munguía López; 32.- Lorenzo González López; 33.- Catarino Barraza Valdez; 34.- Antonio Payán Ibarra; 35.- Valentín Torres Quintero; 36.- Carlos Payán Ibarra; 37.- Israel Cano Rosales; 38.- Ignacio Ramos Martínez; 39.- Alberto Quintero Martínez; 40.- Cayetano Martínez Morales; 41.- José Luis Garza Félix; 42.- Gerardo Calderón Adame; 43.- Alfonso Ortiz Calderón; 44.- Jesús Valdez Barraza; 45.- Emilio Flores López; 46.- Francisco Trejo González; 47.- Amado Pascual Payán Ibarra; 48.- Saúl Rodríguez Urrutia; 49.- Rubén Rodríguez Aguilera; 50.- Pedro Urrutia Bautista; 51.- Guadalupe Aguilera Medrano; 52.- Primitivo Urrutia Morales; 53.- Agustín Rodríguez Aguilera; 54.- Pablo Gutiérrez Esparza; 55.- Carmen Jiménez Rodríguez; 56.- Martín Ayala Landeros; 57.- Candelario Rodríguez Urrutia; 58.- Isidro Gutiérrez Esparza; 59.- Víctor Serrano Ortega; 60.- José Guadalupe Tejeda Sánchez; 61.- Jesús Garza Salazar; 62.- Mercedes García Martínez; 63.- Amador Medina Gaspar; 64.- Fernando Vivian Ferrer; 65.- Gumaro Rubio Alvarado; 66.- Rubén Martínez Martínez; 67.- Ramón Quintero Rubio; 68.- Melesio Flores López; 69.- José Francisco Beltrán Aréchiga; 70.- José Angel Torres Beltrán; 71.- Víctor López Bazúa; 72.- Leopoldo López Bazúa; 73.- Guadalupe Sicaños Beltrán; 74.- Policarpo Sicaños García; 75.- Victoria López Bazúa; 76.- Olga Alicia Espinoza López; 77.- Gregorio López Erenas; 78.- Jesús Mejía Llamas; 79.- Guadalupe Flores Rodríguez; 80.- Juan González López; 81.- Lamberto Millán Hernández; 82.- Carlos Quintero Macías; 83.- Juan Urrea Martínez; 84.- Martín Tejeda Sánchez; 85.- Juan Gonzalo Figueroa; 86.- Lorenzo Ontiveros Zazueta; 87.- Salvador Zacarías Torres; 88.- Manuel Valenzuela M.; 89.- Leonardo Acosta Espinoza; 90.- Manuel Ríos Mares; 91.- Elvia Medina Belban; 92.- Godofredo López Landeros; 93.- Guadalupe Gastélum; 94.- Guillermo Quiroga Ayala; 95.- José Nahúm Lara Trujillo; 96.- Hugo Castillo Ontiveros; 97.- Gregorio Franco Rodríguez; 98.- Ramón Franco Lizárraga; 99.- Amado Lizárraga Rodríguez; 100.- Félix Martínez Millán; 101.- Pedro Zacarías Torres; 102.- Pablo Muñoz Ramos; 103.- Roberto Zacarías Torres; 104.- Joseritín Morales Chaires; 105.- Manuel Arturo Meza López; 106.- José Luis Campos López y 107.- Francisco Rodríguez Arellano.

**TERCERO.-** El procedimiento fue tramitado en sus diversos pasos, fases y formalidades, de conformidad con lo dispuesto por los artículos 17, 18, 19, 20, 272, 273, 275, 286, 287, 288, 291, 292, 293, 297 y 304 de la Ley Federal de Reforma Agraria; dictándose medidas para mejor proveer con apoyo en el numeral 186 en la Ley Agraria en vigor. Por lo que atañe a las notificaciones practicadas en el expediente, se cumplieron los requisitos legales para enterar del procedimiento a



los propietarios de predios rústicos ubicados en el radio legal correspondiente al poblado gestor, en respeto de la garantía constitucional de audiencia, puesto que incluso ocurrió a los autos el apoderado de la Asociación de la Pequeña Propiedad del Municipio de Culiacán, para manifestar en ocurso sin fecha que entre "las personas que aparecen notificadas" se encuentran Socorro Aguerrebere de Avilés, Manuel Emilio Avilés Aguerrebere, Alfredo Avilés Aguerrebere, Dolores Aguerrebere, Herlinda Aguerrebere de Bazúa, María Ramona Aguerrebere de A., María Luisa Aguerrebere de Heras y Jesús Emilio Aguerrebere Munguía.

**CUARTO.-** En lo tocante a los terrenos existentes en el radio de siete kilómetros que prevé el artículo 203 de la Ley Federal de Reforma Agraria, el informe de comisión de veintidós de noviembre de mil novecientos ochenta y dos indicó la localización de tierras pertenecientes a los ejidos "Oso", "El Salvador", "El Rosarito", "Abuya", "Colonia San Francisco", "Obispo" y "Tacuichamona", a la "Comunidad de Higuera de Abuya", a la "Comunidad de San Francisco de Tacuichamona" y a los nuevos centros de población ejidal "Bebelamas de Sataya" y "Villamoros", precisando que los predios particulares estaban comprendidos en la superficie marcada por los decretos presidenciales expropiatorios publicados en el **Diario Oficial de la Federación** de treinta de mayo de mil novecientos setenta y cuatro y veinte de septiembre de mil novecientos ochenta y dos.

Ahora bien, de constancias de autos se colige que el primero de los citados decretos comprendió una superficie total de 62,000-00-00 (sesenta y dos mil hectáreas), destinada a la creación del Distrito de Riego del Río San Lorenzo; en tanto que el segundo dispuso en su artículo primero la expropiación en favor del Gobierno de 11,500-00-00 (once mil quinientas hectáreas) de fundos particulares para la creación del Distrito de Riego "Elota Piaxtla".

Por otra parte, al reportarse trabajos técnicos e informativos complementarios ordenados el veinticuatro de agosto de mil novecientos ochenta y cuatro, el comisionado hizo saber que el predio "Los Angeles", con superficie de 92-00-00 (noventa y dos hectáreas), había sido objeto de indemnización al propietario Emilio Aguerrebere Gaxiola y en él habían sido reacomodados campesinos afectados por la presa "El Comedero"; refiriendo que "La Guásima", con superficie de 20-00-00 (veinte hectáreas), era propiedad al parecer de Ramón Cevada, sin aportar datos sobre la inscripción de propiedad correspondiente, no obstante haber advertido en el mismo un "10% con monte alto y el 90% se encuentra llena de maleza enquetada", pero sí puntualizó que el predio se encuentra ubicado dentro de la superficie expropiada.

Manifestó, en relación al predio "Salsipuedes", propiedad de María Luisa Aguerrebere de Heras, con superficie que estimó en 183-43-82 (ciento ochenta y tres hectáreas, cuarenta y tres áreas, ochenta y dos centiáreas), que una extensión de 110-00-00 (ciento diez hectáreas) estaba siendo cultivada con más de dos años de anterioridad por campesinos promoventes y el resto de la extensión estaba "completamente enmontado"; con el dato adicional de que el fundo no fue adquirido por la Secretaría de Agricultura y Recursos Hidráulicos y se encontraba fuera de la superficie destinada al Distrito de Riego del Río San Lorenzo.

**QUINTO.-** Sobre el predio "Salsipuedes", propiedad de Luisa Aguerrebere de Heras, con registro catastral 11-M.I. de veintiséis de julio de mil novecientos ochenta y dos, que fuera señalado para afectación en la solicitud agraria en estudio, se precisó por oficio número 727.15.242.1.T/2670 de veintiocho de septiembre de mil novecientos ochenta y cuatro, del Representante General de la Secretaría de Agricultura y Recursos Hidráulicos en Sinaloa, que el "terreno en cuestión se encuentra fuera del Decreto Expropiatorio del valle de Río San Lorenzo; en tanto que por oficio número 727.06/171 de doce de mayo de mil novecientos ochenta y siete, del Jefe de la Unidad Jurídica de la Delegación de la Secretaría de Agricultura y Recursos Hidráulicos en la citada entidad federativa, se indicó que el fundo de referencia "se encuentra fuera de los límites que señala el Decreto de fecha 10 de septiembre de 1982, publicado en el **Diario Oficial de la Federación** el 20 de septiembre del mismo año, que expropia una superficie aproximada de 11,500-00-00 Has. de propiedad particular ubicadas en los Municipios de Culiacán y Elota, del Estado de Sinaloa, para crear el Distrito de Riego ELOTA-PIAXTLA".

No obstante lo cual, según se advierte de las constancias de autos, mediante un acuerdo meramente consensual del Representante General de la Secretaría de Agricultura y Recursos Hidráulicos y del Delegado de la Secretaría de la Reforma Agraria, tomado en marzo de mil novecientos ochenta y cinco, se llevó al cabo la entrega precaria de una extensión de 105-20-00 (ciento cinco hectáreas, veinte áreas) de la finca "Salsipuedes", según acta de siete de noviembre de mil novecientos ochenta y cinco, a campesinos del poblado solicitante admitidos con derecho para ampliación de ejido, no para el expediente que se examina; indicándose en oficio número VI/60802 de nueve de julio de mil novecientos ochenta y dos, del Subdelegado de Asuntos Agrarios en funciones de Delegado en el Estado, que tal superficie se había entregado "con motivo del conflicto existente entre el ejido LA ESPERANZA y la 1ra. Ampliación de ejido OBISPO", como también se había entregado una extensión de 70-00-00 (setenta hectáreas) para solucionar "un problema existente entre dos grupos



del ejido EL SALVADOR". Este comunicado precisa como extensión total del predio "Salsipuedes", la de 216-13-33 (doscientas dieciséis hectáreas, trece áreas, treinta y tres centiáreas), que deducidas las superficies entregadas, arroja un remanente ocupado por la carretera Las Flores a Estación Obispo y cauce del Arroyo Tacuichamona.

**SEXTO.-** Cabe advertir que la entrega precaria efectuada en favor de los campesinos enlistados en la ampliación del ejido "Obispo", realizada de manera consensual y sin facultades jurídicas por parte de la Delegación Agraria en el Estado de Sinaloa, resulta inexistente para efectos de la materia, habida cuenta de que aparte de contrariar la obligación de los Delegados Agrarios prevista en el artículo 13, fracción V, de la Ley Federal de Reforma Agraria, pues en la especie no se atendió al hecho de que la Resolución Presidencial de primera ampliación de dicho núcleo, publicada en el **Diario Oficial de la Federación** el primero de octubre de mil novecientos ochenta, había sido ejecutada en sus términos el dieciséis de diciembre siguiente, ninguna disposición le facultaba para disponer de un inmueble rústico señalado para afectación en la solicitud agraria que nos ocupa, publicada el trece de septiembre de mil novecientos ochenta y dos; ya que la entrega precaria en favor de la ampliación, asentada en acta de siete de noviembre de mil novecientos ochenta y cinco, fue muy posterior a la publicación de la susodicha petición de segunda ampliación.

Y si el artículo 210, fracción I, del invocado ordenamiento legal, estatuye la no producción de efectos de divisiones, fraccionamientos o transmisiones íntegras de predios afectables hechas por los particulares, desde luego la limitante concierne a las autoridades agrarias en sus actuaciones. En este contexto, no tiene efecto alguno la entrega precaria de referencia, como no lo tendría ningún acto que pudiere haber verificado la propietaria del fundo denominado "Salsipuedes". Máxime que por oficio número 175.09/1308, de veinticuatro de febrero de mil novecientos ochenta y siete, el Delegado en Sinaloa de la Secretaría de Agricultura y Recursos Hidráulicos, precisó que "las superficies de terreno localizadas dentro de los linderos del lote denominado SALSIPUEDES, propiedad de la familia Aguerrebere, ubicadas en el predio de OBISPO, Mpio. de Culiacán, Sinaloa, no han sido adquiridas por esta Secretaría mediante la aplicación de la Ley Federal de Aguas, ni las ha, puesto a disposición de la Delegación Agraria en el Estado". Aspecto este último que pone de relieve la ilegalidad del oficio de comisión número VI/28286 del Delegado Agrario en el Estado de Sinaloa, de seis de noviembre de mil novecientos ochenta y cinco, con el que ordenara al ingeniero José Fausto Quintero hacer entrega a los integrantes de la ampliación del ejido "Obispo", de una superficie de "105-00-00 has. del predio SALSIPUEDES", lo mismo que la ilegitimidad concomitante del acta de

siete de noviembre del propio año, donde se consigna "la entrega de una superficie de 105-20-00 Has., ubicadas en el predio SALSIPUEDES, a los campesinos beneficiados por la Primera Ampliación".

Ahora bien, del informe rendido al Tribunal por el Gerente en el Estado de Sinaloa de la Comisión Nacional del Agua, al través del oficio número BOO.727.0.8.2./234 de veinticinco de marzo de mil novecientos noventa y cuatro, se advierte en forma concluyente que el predio "Salsipuedes" no está localizado dentro de los límites de los Distritos de Riego del río San Lorenzo y Elota-Piaxtla, según decretos presidenciales publicados el veinte de mayo de mil novecientos setenta y cuatro y veinte de septiembre de mil novecientos ochenta y dos, respectivamente, aunque indicó estar comprendido en la ampliación Las Flores del Distrito de Riego Elota-Piaxtla; precisando que se trata de una superficie que "no ha sido indemnizada", de la cual no señaló haya sido objeto de ocupación administrativa. Debe concluirse pues, de los propios términos de dicho comunicado, que el predio "Salsipuedes" está ubicado en la Unidad Las Flores, con superficie general de "1,954-00-00 Has." para efectos de riego, no de expropiación. Consecuentemente, ha de asumirse como hecho probado que el mencionado fundo, ubicado en la Sindicatura de Quila, Municipio de Culiacán, no es propiedad de la Federación y sigue en dominio privado.

**SEPTIMO.-** En virtud del carácter privado del predio "Salsipuedes", deviene pertinente establecer su aprovechamiento por parte de la propietaria, para lo cual cabe referir en primer término, informe de comisionado de veintidós de noviembre de mil novecientos ochenta y dos, donde se comunicó la realización de levantamiento topográfico en "lote de terreno con una superficie de 183-43-82 hectáreas, ubicado en el predio OBISPO, Municipio de Culiacán, Sinaloa. Este lote de terreno actualmente se encuentra con una superficie de 59-76-73 hectáreas en explotación agrícola al temporal y 123-67-09 hectáreas en explotación ganadera y forestal, siendo su vegetación espontánea formada por mezquite, vinorama, vara blanca y huizache".

Cuadro de explotación que resulta discrepante con anexo del propio comisionado, consistente en certificación del comisario municipal destacado en Obispo, Sindicatura de Higuera de Abuya, dado que al referirse este documento a inmueble propiedad de María Luisa Aguerrebere de Heras, solamente señala que "se encuentran cultivadas 100-00-00 Has., aproximadamente, de sorgo", siendo omiso en referir otro tipo de explotación como la ganadera o forestal. Y si se relaciona esta discrepancia observada con el contenido de oficio de diez de noviembre de mil novecientos ochenta y dos, del encargado jurídico de la Asociación de la Pequeña Propiedad del Municipio de Culiacán,



destaca la mención en el sentido de "haber sido ofertados a la Secretaría de Agricultura y Recursos Hidráulicos" diversos terrenos, entre ellos el correspondiente a María Luis Aguerrebere de Heras, sin mencionar dedicación a alguna actividad de producción. Mas la precisión del real estado de los terrenos, sobrevino con informe rendido merced a oficio de comisión de veinticuatro de agosto de mil novecientos ochenta y cuatro, de la Dirección General de Procedimientos Agrarios, que al referirse al predio "Salsipuedes", con superficie de "183-43-82 Has.", propiedad de María Luisa Aguerrebere de Heras, indicó que "en la actualidad 110-00-00, aproximadamente, las abrieron al cultivo los solicitantes, teniéndolas desde 2 años atrás cultivándolas sin problema alguno; el resto se encuentra completamente enmontado". El acta de inspección ocular del comisionado, de siete de octubre de mil novecientos ochenta y cuatro, asienta tales hechos, aclarando que la superficie abierta al cultivo por los solicitantes, en el último año "quedó preparada y no se sembró por causa de temporal; llovió bastante".

\* El inmueble de referencia, según quedó demostrado, no tuvo aprovechamiento por parte de su propietaria por un lapso consecutivo superior a dos años, sin que mediara circunstancia impeditiva de fuerza mayor; adminiculándose dicha in explotación con el informe del Subdelegado de Asuntos Agrarios en el Estado de Sinaloa, de nueve de julio de mil novecientos ochenta y siete, que aludió como antecedente a "la circunstancia de que el H. Ayuntamiento de Culiacán, Sinaloa, en el año de 1979, celebró contrato de arrendamiento" con diverso núcleo campesino, ocupante de una porción del predio, bajo "el amparo de la Ley de Tierras Ociosas". De consiguiente, el estado de in explotación de la heredad se vino dando desde el año de mil novecientos setenta y nueve, prolongándose hasta el levantamiento del acta de inspección ocular de siete de octubre de mil novecientos ochenta y cuatro y aún después; actualizándose la causal de afectación prevista por el artículo 251 de la Ley Federal de Reforma Agraria, en aplicación a contrario sensu. De esta suerte, deviene afectable una porción del predio "Salsipuedes", consistente en 105-00-00 (ciento cinco hectáreas) de terrenos de riego, por ubicarse en la zona regable de la Ampliación Las Flores del Distrito de Riego Elota-Piaxtla, para la segunda ampliación del ejido "Obispo", Municipio de Culiacán, Sinaloa, habida cuenta de que de la superficie total del predio, del orden de "216-13-33 Has." y con registro catastral bajo expediente número "11 M.I. de fecha 26 de julio de 1982", 70-00-00 (setenta hectáreas) son detentadas por el ejido "El Salvador" y "41-13-33 Has. ocupadas por carretera Las Flores a Estación Obispo y cauce del Arroyo Tacuichamona". Extensión la primeramente anotada que pasará a ser propiedad del ejido con todas sus accesiones, usos, costumbres y

servidumbres, salvedad hecha de canales de riego, estaciones de bombeo, esclusas y demás infraestructura del Distrito de Riego señalado, debiéndose estar a las facultades de la asamblea, conferidas por los artículos 10 y 56 de la Ley Agraria, en cuanto al destino específico de las tierras.

Por lo expuesto y fundado y con apoyo además en la fracción XIX del artículo 27 de la Constitución Política de los Estados Unidos Mexicanos; los numerales 43 y 189 de la Ley Agraria; los preceptos 1o., 7o. y cuarto transitorio fracción II de la Ley Orgánica de los Tribunales Agrarios, se

#### RESUELVE:

**PRIMERO.-** Es procedente la segunda ampliación de ejido promovida por campesinos del poblado denominado "Obispo", Municipio de Culiacán, Estado de Sinaloa.

**SEGUNDO.-** Es de dotarse y se dota al poblado de referencia, con una superficie total de 105-00-00 (ciento setenta y cinco hectáreas) de terrenos de riego, comprendidos en la zona regable de la ampliación Las Flores, Distrito de Riego Elota-Piaxtla, en favor de los ciento siete campesinos capacitados que se enlistan en el considerando segundo del presente fallo; finando afectación sobre el predio "Salsipuedes", propiedad de María Luisa Aguerrebere de Heras, con fundamento en el artículo 251 de la Ley Federal de Reforma Agraria, al demostrarse en autos la in explotación prolongada de parte de dicha dueña por un lapso superior a dos años consecutivos, en interpretación a contrario sensu del contenido preceptual. Fundo rústico perteneciente a la Sindicatura de Quila, Municipio de Culiacán, Estado de Sinaloa, cuya superficie marcada en afectación pasará a la propiedad del ejido con todas sus accesiones -incluyendo el volumen de aguas necesario, que corresponderá determinar a la Comisión Nacional del Agua-, usos, costumbres y servidumbres; en la inteligencia de que su destino social específico será determinado por la asamblea, en consonancia a las facultades conferidas por los artículos 10 y 56 de la Ley Agraria.

**TERCERO.-** La asamblea del ejido, con base en la facultad que le señala el artículo 23, fracción VIII, de la Ley Agraria en vigor, podrá regularizar -de estimarlo pertinente- la tenencia de los terrenos ahora concedidos respecto de algunos beneficiarios de ampliación, de existir esta situación.

**CUARTO.-** Publíquense: esta sentencia en el **Diario Oficial de la Federación** y en el Periódico Oficial el Gobierno del Estado de Sinaloa; los puntos resolutivos en el Boletín Judicial Agrario; inscribise en el Registro Público de la Propiedad correspondiente, con cancelación de las anotaciones preventivas a que hubiere dado lugar la solicitud agraria; también inscribise en el Registro Agrario Nacional, que deberá expedir los



certificados de derechos conforme a las normas aplicables y a lo resuelto en este fallo.

**QUINTO.-** Notifíquese a los interesados; comuníquese por oficio al Gobernador del Estado, a la Comisión Nacional del Agua y a la Procuraduría Agraria; ejecútase de conformidad con el plano proyecto que al efecto se elabore; en su oportunidad, archívese el expediente como asunto definitivamente concluido.

Así, por unanimidad de cinco votos, lo resolvió el Tribunal Superior Agrario; firman los Magistrados que lo integran, con el Secretario General de Acuerdos que autoriza y da fe.

México, Distrito Federal, a diecisiete de enero de mil novecientos noventa y cinco.- El Magistrado Presidente, **Sergio García Ramírez**.- Rúbrica.- Los Magistrados: **Arely Madrid Tovilla**, **Luis O. Porte Petit Moreno**, **Rodolfo Veloz Bañuelos**, **Jorge Lanz García**.- Rúbricas.- El Secretario General de Acuerdos, **Marco Antonio Díaz de León Sagaón**.- Rúbrica.

**SENTENCIA** pronunciada en el juicio agrario número 1116/94, relativo a la tercera ampliación de ejido, promovido por campesinos del poblado El Walamo, Municipio de Mazatlán, Sin.

Al margen un sello con el Escudo Nacional, que dice: Estados Unidos Mexicanos.- Tribunal Superior Agrario.- Secretaría General de Acuerdos.

Visto para resolver el juicio agrario número 1116/94 que corresponde al expediente 2780/88, relativo a la solicitud de tercera ampliación de ejido promovida por un grupo de campesinos del poblado denominado "El Walamo", ubicado en el Municipio de Mazatlán, Estado de Sinaloa; y

#### RESULTANDO:

**1o.-** Por Resolución Presidencial de ocho de octubre de mil novecientos treinta y cuatro, publicada en el **Diario Oficial de la Federación** de diecinueve de marzo de mil novecientos treinta y cinco, se concedió al poblado de referencia, por concepto de dotación de tierras, una superficie de 2,072-00-00 (dos mil setenta y dos hectáreas), para beneficiar a ciento once campesinos capacitados; fue ejecutada en todos sus términos el veintitrés de marzo del año aludido en segundo término.

**2o.-** Mediante Resolución Presidencial de cuatro de marzo de mil novecientos cuarenta y dos, publicada en el **Diario Oficial de la Federación** de dos de mayo de ese mismo año, se concedió al núcleo de referencia, por concepto de ampliación de ejido, una superficie de 347-12-80 (trescientas cuarenta y siete hectáreas, doce áreas, ochenta centiáreas), para beneficiar a veinticinco campesinos capacitados. La Resolución Presidencial fue

ejecutada en todos sus términos el veinticuatro de agosto de mil novecientos cuarenta y cinco.

**3o.-** Igualmente, por Resolución Presidencial de veintiocho de julio de mil novecientos ochenta y seis, publicada en el **Diario Oficial de la Federación** de treinta del mismo mes y año, se concedió al poblado en estudio, por concepto de segunda ampliación de ejido, una superficie de 431-10-34 (cuatrocientas treinta y una hectáreas, diez áreas, treinta y cuatro centiáreas), para beneficiar a cincuenta y tres campesinos capacitados, la que fue ejecutada en todos sus términos el ocho de marzo de mil novecientos ochenta y siete.

**4o.-** Mediante escrito de veinte de julio de mil novecientos ochenta y ocho, un grupo de campesinos avecindados en el poblado de que se trata, elevó solicitud de tercera ampliación de ejido ante el Gobernador del Estado de Sinaloa.

**5o.-** La Comisión Agraria Mixta designó al topógrafo Sergio Miguel León, para que investigara la situación de los terrenos concedidos en dotación y ampliación de ejido; el citado profesionista atendiendo al oficio de comisión número 320 de ocho de julio de mil novecientos ochenta y ocho, rindió su informe el dos de agosto del año referido, en el que expresó que los terrenos se encontraron debidamente explotados en la agricultura.

**6o.-** La solicitud de referencia fue turnada a la Comisión Agraria Mixta para su trámite correspondiente, la que inició el expediente respectivo el tres de agosto de mil novecientos ochenta y ocho, bajo el número 2780/88; con esa misma fecha se dieron los avisos de la iniciación correspondiente. La publicación de la solicitud en el Periódico Oficial del Gobierno del Estado, se efectuó el veintinueve de agosto de ese mismo año.

**7o.-** El Gobernador del Estado expidió los nombramientos mediante oficios números 436, 437 y 438, de seis de octubre de mil novecientos ochenta y ocho, a los integrantes del Comité Particular Ejecutivo, recayendo éstos en Rodolfo Osuna Crespo, Félix Durán Arias y Juan Rubio Ayala, como Presidente, Secretario y Vocal, respectivamente.

**8o.-** La Comisión Agraria Mixta instruyó al topógrafo Jaime Hugo López Gutiérrez, para elaborar el censo agrario; el citado profesionista rindió su informe respecto de los trabajos efectuados el seis de octubre de mil novecientos ochenta y ocho, haciendo saber la existencia en el poblado de ochenta y tres habitantes en general, de los cuales dieciséis son jefes de familia y veinticinco campesinos capacitados. El acta de clausura de la junta censal es de veinticinco de septiembre del año referido.

**9o.-** Por oficio número 588 de trece de septiembre de mil novecientos ochenta y ocho, se



designó al topógrafo Jaime Hugo López Gutiérrez, para que realizara los trabajos técnicos e informativos, quien rindió su informe el siete de noviembre del citado año, en el que señaló que se documentó en los archivos de la Delegación de la Secretaría de la Reforma Agraria, Comisión Agraria Mixta, Dirección General de Catastro y Registro Público de la Propiedad del Estado de Sinaloa; llegó al conocimiento que dentro del radio de siete kilómetros se ubican los predios denominados "Villa Unión" del Municipio de Mazatlán y "Palmito de la Virgen", Municipio de El Rosario, de la citada entidad federativa; asimismo, localizó las siguientes superficies:

Predios "Innombrados", con superficies de 166-59-61 (ciento sesenta y seis hectáreas, cincuenta y nueve áreas, sesenta y una centiáreas), 167-00-07 (ciento sesenta y siete hectáreas, siete centiáreas) y 95-90-05 (noventa y cinco hectáreas, noventa áreas, cinco centiáreas), propiedad de Sebastián, Luis Felipe y Alicia Elizabeth, de apellidos Tirado González, quienes los adquirieron por donación de Severo O. Montero, mediante escritura número 216 de seis de octubre de mil novecientos sesenta y uno, inscrita en el Registro Público de la Propiedad bajo el número 180, volumen 19, sección primera, de trece de noviembre del año citado anteriormente.

Los predios descritos se localizan en la finca "Palmito de la Virgen" del Municipio de Rosario, Estado de Sinaloa, fueron respetados a la familia Tirado González, después de haber sufrido diversas afectaciones para ser dotados a los ejidos definitivos "Los Pozos", "Teodoro Beltrán" y "Loma de la Cruz".

El comisionado señaló en su informe que dentro del radio legal se localizaron los ejidos definitivos "Villa Unión", "Barrón", "Loma de la Garza" y "El Walamo", así como diversas propiedades particulares en explotación agrícola y ganadera, debidamente delimitadas entre sí, dentro de las cuales se ubica el predio denominado "El Lote de los Comuneros del Callejón", con superficie analítica de 164-41-85 (ciento sesenta y cuatro hectáreas, cuarenta y una áreas, ochenta y cinco centiáreas) de las cuales 124-00-00 (ciento veinticuatro hectáreas) se observaron dentro del predio "Villa Unión" y el resto se ubican en el predio "Palmito de la Virgen" del Municipio de El Rosario, Estado de Sinaloa, extensión que tienen en posesión y explotación los campesinos del poblado promovente desde hace más de cincuenta años (sic.), considerados como propiedad de la Nación.

El predio citado, no se encontró inscrito a nombre de persona alguna en el Registro Público de la Propiedad como lo informó dicha oficina el siete de octubre de mil novecientos ochenta y ocho.

**10o.-** El veinticuatro de enero de mil novecientos ochenta y nueve, la Comisión Agraria

Mixta en el Estado, aprobó dictamen positivo y propuso conceder al poblado peticionario una superficie de 164-41-85 (ciento sesenta y cuatro hectáreas, cuarenta y una áreas, ochenta y cinco centiáreas) de temporal, que se tomarían del predio denominado "Comuneros del Callejón", de las cuales 124-00-00 (ciento veinticuatro hectáreas) se ubican en el inmueble "Villa Unión" del Municipio de Mazatlán y 40-41-85 (cuarenta hectáreas, cuarenta y una áreas, ochenta y cinco centiáreas) de la finca el "Palmito de la Virgen" del Municipio de El Rosario, Estado de Sinaloa, que tienen en posesión y explotación los campesinos del poblado promovente, en forma pacífica, pública, continua y de buena fe desde hace más de cincuenta años, considerados como propiedad de la Nación, en virtud de que no se encontró inscrito en el Registro Público de la Propiedad.

**11o.-** El Gobernador del Estado, el veintisiete de marzo de mil novecientos ochenta y nueve, dictó su mandamiento en los términos propuestos en el dictamen de la Comisión Agraria Mixta, el que fue publicado en el Periódico Oficial del Gobierno del Estado el diecisiete de mayo del año referido anteriormente.

**12o.-** La Comisión Agraria Mixta comisionó al topógrafo José Ramón Montes Ramírez, mediante oficio número 52 de tres de abril de mil novecientos ochenta y nueve, para que llevara a cabo la ejecución del mandamiento gubernamental; el citado profesionista rindió su informe el trece de abril de ese mismo año, en el que expresó que previa notificación a los colindantes, el doce de abril de ese mismo año, lo ejecutó en todos sus términos sin ningún problema.

**13o.-** La Delegación Agraria en el Estado de Sinaloa, por oficio número 36 de dos de junio de mil novecientos noventa y dos, comisionó al ingeniero Gabriel Vega Alarcón, a efecto de que recabara información en el Registro Público de la Propiedad en el Municipio de Mazatlán, respecto al inmueble que se propuso afectar por mandamiento gubernamental; el profesionista de referencia rindió su informe el dieciocho de agosto de ese mismo año, del que se conoce que la citada oficina manifestó el veintitrés del mismo mes y año, que el predio denominado "Comuneros del Callejón" no se encontró inscrito a nombre de persona alguna; además proporcionó los antecedentes registrales de los siguientes inmuebles:

a) Fracción, con superficie de 30-40-37 (treinta hectáreas, cuarenta áreas, treinta y siete centiáreas) de temporal, ubicada en el predio "Villa Unión" del Municipio de Mazatlán, propiedad de María Brito viuda de Tirado, según escritura inscrita en el Registro Público de la Propiedad, bajo el número 200, volumen 58, de la sección de documentos privados de siete de junio de mil novecientos sesenta.



b) Fracción, con superficie de 19-96-77 (diecinueve hectáreas, noventa y seis áreas, setenta y siete centiáreas) de temporal, ubicada en el predio "Villa Unión" del Municipio de Mazatlán, propiedad de Ignacio Peña Lamberta, según escritura inscrita en el Registro Público de la Propiedad bajo el número 87, de la sección de documentos privados de veintinueve de diciembre de mil novecientos ochenta y seis.

c) Fracción, con superficie de 19-95-18 (diecinueve hectáreas, noventa y cinco áreas, dieciocho centiáreas) de temporal, ubicada en el predio "La Junta" del Municipio de Mazatlán, propiedad de Valeria del Carmen Peña Lamberta, según escritura inscrita en el Registro Público de la Propiedad bajo el número 89, libro 384, de la sección de documentos privados de veintinueve de diciembre de mil novecientos ochenta y seis.

d) Fracción, con superficie de 19-99-96 (diecinueve hectáreas noventa y nueve áreas, noventa y seis centiáreas) de temporal, ubicada en el predio "La Junta" del Municipio de Mazatlán, propiedad de Luis Rodrigo Peña Lamberta, según escritura inscrita en el Registro Público de la Propiedad bajo el número 85, libro 348, de la sección de documentos privados de veintinueve de diciembre de mil novecientos ochenta y seis.

e) Fracción, con superficie de 39-39-99 (treinta y nueve hectáreas, noventa y nueve áreas, noventa y nueve centiáreas) de temporal, ubicada en el predio "Villa Unión" del Municipio de Mazatlán, propiedad de Ernesto Watson Leyva, según escritura inscrita en el Registro Público de la Propiedad bajo el número 142, libro 277, de la sección de documentos privados de seis de junio de mil novecientos ochenta.

f) Fracción, con superficie de 75-00-00 (setenta y cinco hectáreas) de temporal y agostadero, ubicada en el predio "Villa Unión" del Municipio de Mazatlán, propiedad de Erick Watson Leyva, según escritura inscrita en el Registro Público de la Propiedad bajo el número 24, libro 279, de la sección de documentos privados de veinte de agosto de mil novecientos ochenta.

g) Fracción, con superficie de 400-00-00 (cuatrocientas hectáreas) de agostadero de mala calidad, ubicada en el predio "Villa Unión" del Municipio de Mazatlán, propiedad de Clementina Pérez Moreno viuda de Watson, según escritura inscrita en el Registro Público de la Propiedad bajo el número 144, libro 245, de la sección de documentos privados de siete de febrero de mil novecientos setenta y siete.

h) Fracción, con superficie de 30-00-00 (treinta hectáreas) de temporal, ubicada en el predio "Villa Unión" del Municipio de Mazatlán, propiedad de

Concepción Leyva Avila de Watson, según escritura inscrita en el Registro Público de la Propiedad bajo el número 25, libro 279, de la sección de documentos privados de veinte de agosto de mil novecientos ochenta.

i) Fracción, con superficie de 28-56-16 (veintiocho hectáreas, cincuenta y seis áreas, dieciséis centiáreas) de temporal, ubicada en el predio "Vainillo" del Municipio de Mazatlán, propiedad de Jesús Alberto Tirado González, según escritura inscrita en el Registro Público de la Propiedad bajo el número 32, libro 127, de la sección de documentos privados de diez de septiembre de mil novecientos sesenta y tres.

j) Fracción, con superficie de 27-45-26 (veintisiete hectáreas, cuarenta y cinco áreas, veintiséis centiáreas) de temporal, ubicada en el predio "Villa Unión" del Municipio de Mazatlán, propiedad de Jesús Alberto Tirado González, según escritura inscrita en el Registro Público de la Propiedad bajo el número 46, libro 83, de la sección de documentos privados de veintinueve de septiembre de mil novecientos cincuenta y ocho.

k) Fracción, con superficie de 25-27-22 (veinticinco hectáreas, veintisiete áreas, veintidós centiáreas) de temporal, ubicada en el predio "Villa Unión" del Municipio de Mazatlán, propiedad de María de Lourdes Watson Bernal, según escritura inscrita en el Registro Público de la Propiedad bajo el número 100, libro 96, de la sección de documentos privados de veintidós de septiembre de mil novecientos ochenta y dos.

l) Fracción, con superficie de 118-98-45 (ciento dieciocho hectáreas, noventa y ocho áreas, cuarenta y cinco centiáreas) de temporal y agostadero, ubicada en el predio "Villa Unión" del Municipio de Mazatlán, propiedad de Mario, Aurora y Celia Paredes Padilla, según escritura inscrita en el Registro Público de la Propiedad bajo los números 79, 80 y 81, libro XXXI, de la sección de documentos privados de veintiséis de diciembre de mil novecientos treinta.

m) Fracción, con superficie de 22-19-39 (veintidós hectáreas, diecinueve áreas, treinta y nueve centiáreas) de temporal, ubicada en el predio "Villa Unión" del Municipio de Mazatlán, propiedad de Alejandro Escutia, según escritura inscrita en el Registro Público de la Propiedad bajo el número 55, libro 33, de la sección de documentos privados de once de diciembre de mil novecientos treinta y uno.

n) Predios "Innominados", con superficies de 47-72-05 (cuarenta y siete hectáreas, setenta y dos áreas, cinco centiáreas), 24-18-96 (veinticuatro hectáreas, dieciocho áreas, noventa y seis centiáreas) y 48-64-38 (cuarenta y ocho hectáreas, sesenta y cuatro áreas, treinta y ocho centiáreas)



de temporal, ubicados al Este del Río Presidio, propiedad de Bartolo Ponzo Ibarra, según escrituras inscritas en el Registro Público de la Propiedad bajo el número 205, 206 y 207, del libro 44, sección primera, de tres de enero de mil novecientos cuarenta y dos.

El comisionado señaló en su informe, que los predios descritos se encontraron debidamente aprovechados por sus propietarios en la agricultura y ganadería que contienen el número de cabezas de ganado que soporta la extensión y calidad de los terrenos.

**14o.-** El Delegado Agrario en la entidad federativa, previo resumen y opinión de quince de marzo de mil novecientos noventa y tres, propuso confirmar en todos sus términos el mandamiento del Gobernador del Estado; y, mediante oficio número 60425 de esa misma fecha, remitió el expediente al Cuerpo Consultivo Agrario, éste aprobó dictamen positivo en términos del artículo 16 de la Ley Federal de Reforma Agraria, el dos de junio de mil novecientos noventa y tres; éste no tiene carácter vinculatorio alguno, en virtud de que el Tribunal Superior Agrario está dotado de autonomía y plena jurisdicción, conforme a lo dispuesto en la fracción XIX del artículo 27 constitucional. El expediente se turnó debidamente integrado para su resolución definitiva el veintitrés de septiembre de mil novecientos noventa y cuatro.

**15o.-** Por auto de veintitrés de septiembre de mil novecientos noventa y cuatro, se tuvo por radicado el presente juicio, habiéndose registrado bajo el número 1116/94. Se notificó a los interesados en términos de ley y a la Procuraduría Agraria; y

#### CONSIDERANDO:

**PRIMERO.-** Este Tribunal es competente para conocer y resolver el presente asunto, de conformidad con lo dispuesto por los artículos tercero transitorio del Decreto por el que se reformó el artículo 27 de la Constitución Política de los Estados Unidos Mexicanos, publicado en el **Diario Oficial de la Federación** de seis de enero de mil novecientos noventa y dos; tercero transitorio de la Ley Agraria; 1o., 9o. fracción VIII y cuarto transitorio fracción II de la Ley Orgánica de los Tribunales Agrarios.

**SEGUNDO.-** El requisito de procedibilidad a que se refiere el artículo 241 de la Ley Federal de Reforma Agraria quedó satisfecho, al comprobarse que las tierras concedidas al poblado solicitante por dotación se encuentran en su totalidad debidamente explotadas.

**TERCERO.-** La capacidad agraria del núcleo de población solicitante quedó debidamente probada

conforme a lo establecido por los artículos 197, fracción II, y 200 de la Ley Federal de Reforma Agraria, toda vez que de la revisión practicada a la diligencia censal se comprobó la existencia de veinticinco campesinos capacitados, siendo los siguientes:

1.- Alejandro Crespo Osuna, 2.- Santiago Cruz Rodríguez, 3.- David Alberto Ramos, 4.- Jesús Manuel Ibarra, 5.- Martín Tomás Rodríguez, 6.- Ignacio Durán Areas, 7.- César Martín Ibarra, 8.- Tomás Astorga Osuna, 9.- Jorge Agapito Gómez, 10.- Rodrigo Gómez Sánchez, 11.- Juan Rubio Ayala, 12.- Ernesto Crespo Lizárraga, 13.- Rodolfo Osuna Crespo, 14.- Francisco Cruz Garzón, 15.- Régulo Meza Cruz, 16.- Mario Amador Rodríguez, 17.- Félix Durán Areas, 18.- Manuel Morales Rojas, 19.- Alvaro Ibarra Peinado, 20.- Pedro Gómez García, 21.- Conrado Antonio Cruz, 22.- Daniel Astorga Zatarain, 23.- Ricardo Refugio Alvarez, 24.- Ricardo Beltrán Ibarra y 25.- Elena Gómez Rojas.

**CUARTO.-** De las constancias que obran en autos se conoce que, en su oportunidad, se cumplieron las formalidades esenciales del procedimiento agrario, de acuerdo con lo establecido por los artículos 272, 273, 275, 286, 287, 288, 291, 292, 298, 299, 300 y 304 de la Ley Federal de Reforma Agraria.

**QUINTO.-** Del análisis efectuado a los trabajos técnicos e informativos, de las diligencias complementarias, así como de los planos realizados por los ingenieros Jaime Hugo López Gutiérrez, de seis de octubre de mil novecientos ochenta y ocho y Gabriel Vega Alarcón, de dieciocho de agosto de mil novecientos noventa y dos, se llegó al conocimiento que dentro del radio de siete kilómetros del poblado solicitante se localizaron los ejidos definitivos de "Villa Unión", "Barrón", "Loma de la Garza" y "El Walamo"; por otro lado, los comisionados señalaron que se detectaron pequeñas propiedades cuyas superficies fluctúan entre 20-00-00 (veinte hectáreas) y 400-00-00 (cuatrocientas hectáreas) de temporal y agostadero, las cuales se observaron debidamente aprovechadas por sus propietarios, dedicadas a la agricultura y ganadería, conteniendo el número de cabezas de ganado que soporta la extensión y calidad de las tierras, las que por sus características, no quedan comprendidas dentro de los supuestos previstos por la Ley Federal de Reforma Agraria, para destinarlos a satisfacer las necesidades agrarias del poblado promovente; por lo que deben considerarse pequeñas propiedades inafectables de conformidad con lo previsto por los artículos 249, 250 y 251 de la ley antes citada.

Por lo que se refiere al predio denominado "Comuneros del Callejón", con superficie de 164-41-85 (ciento sesenta y cuatro hectáreas,



cuarenta y una áreas, ochenta y cinco centiáreas), de las cuales 124-00-00 (ciento veinticuatro hectáreas) se ubican dentro del predio "Villa Unión" del Municipio de Mazatlán y 40-41-85 (cuarenta hectáreas, cuarenta y una áreas, ochenta y cinco centiáreas), se localizan en el predio denominado "Palmito de la Virgen" del Municipio de El Rosario, Estado de Sinaloa, este inmueble no se encontró inscrito a nombre de persona alguna, de acuerdo con los informes proporcionados por las oficinas del Registro Público de la Propiedad de Mazatlán y Culiacán, de la citada entidad federativa, el cinco y veinticinco de agosto de mil novecientos noventa y dos, por lo que se consideran terrenos baldíos propiedad de la Nación, de conformidad con los artículos 3o., fracción I, y 5o., fracción I, de la Ley de Terrenos Baldíos, Nacionales y Demasías, aplicables conforme a lo previsto por el artículo tercero transitorio del Decreto de reformas al artículo 27 constitucional, publicado en el **Diario Oficial de la Federación** de seis de enero de mil novecientos noventa y dos.

Es importante señalar que dicha superficie la viene poseyendo el poblado promoviente.

**SEXTO.-** Por lo expuesto, resulta afectable la superficie de 164-41-85 (ciento sesenta y cuatro hectáreas, cuarenta y una áreas, ochenta y cinco centiáreas) de temporal, del predio denominado "Callejón de Comuneros", ubicado en los municipios de Mazatlán y de El Rosario, Estado de Sinaloa, para beneficiar a veinticinco campesinos capacitados que fueron relacionados en el considerando tercero de esta sentencia; superficie que pasa a ser propiedad del núcleo de población beneficiado con todas sus accesiones, usos, costumbres y servidumbres. En lo que respecta a la determinación del destino de las tierras, la asamblea resolverá de conformidad con las facultades que le otorgan los artículos 10 y 56 de la Ley Agraria.

**SEPTIMO.-** De conformidad con lo expuesto, es procedente confirmar el mandamiento dictado por el Gobernador del Estado de Sinaloa, de veintisiete de marzo de mil novecientos ochenta y nueve, publicado en el Periódico Oficial de esa entidad federativa el diecisiete de mayo de ese mismo año.

Por lo expuesto y fundado y con apoyo además en la fracción XIX del artículo 27 de la Constitución Política de los Estados Unidos Mexicanos; los artículos 43 y 189 de la Ley Agraria; 1o., 7o. y cuarto transitorio fracción II de la Ley Orgánica de los Tribunales Agrarios, se

#### RESUELVE:

**PRIMERO.-** Es procedente la tercera ampliación de ejido promovida por campesinos del poblado denominado "El Walamo", ubicado en el Municipio de Mazatlán, Estado de Sinaloa.

**SEGUNDO.-** Es de dotarse y se dota al poblado referido en el resolutive anterior, con una superficie de 164-41-85 (ciento sesenta y cuatro hectáreas, cuarenta y una áreas, ochenta y cinco centiáreas) de temporal, que se tomarán íntegramente del predio denominado "Callejón de los Comuneros", baldío propiedad de la Nación, ubicado en los municipios de Mazatlán y El Rosario, Estado de Sinaloa, que resulta afectable de conformidad con lo dispuesto por el artículo 204 de la Ley Federal de Reforma Agraria, para beneficiar a veinticinco campesinos capacitados que quedaron identificados en el considerando tercero de esta sentencia; superficie que se encuentra delimitada en el plano proyecto respectivo, y que pasa a ser propiedad del núcleo de población beneficiado con todas sus accesiones, usos, costumbres y servidumbres; en cuanto a la determinación del destino de las tierras, la asamblea resolverá de conformidad con las facultades que le otorgan los artículos 10 y 56 de la Ley Agraria.

**TERCERO.-** Se confirma el mandamiento del Gobernador del Estado, de veintisiete de marzo de mil novecientos ochenta y nueve, publicado en el Periódico Oficial de esa entidad federativa el diecisiete de mayo de ese mismo año.

**CUARTO.-** Publíquese esta sentencia en el **Diario Oficial de la Federación** y en el Periódico Oficial del Gobierno del Estado de Sinaloa; los puntos resolutive de la misma en el Boletín Judicial Agrario; inscribáse en el Registro Público de la Propiedad correspondiente; procédase a realizar la inscripción respectiva en el Registro Agrario Nacional, el que deberá expedir los certificados de derechos conforme a las normas aplicables y de acuerdo con lo dispuesto en esta sentencia.

**QUINTO.-** Notifíquese a los interesados; comuníquese por oficio al Gobernador del Estado de Sinaloa, a la Dirección de Colonias y Terrenos Nacionales, dependiente de la Dirección General de Procedimientos Agrarios de la Secretaría de la Reforma Agraria y a la Procuraduría Agraria; ejecútese; en su oportunidad, archívese el expediente como asunto concluido.

Así, por unanimidad de cinco votos, lo resolvió el Tribunal Superior Agrario; firman los Magistrados que lo integran, con el Secretario General de Acuerdos que autoriza y da fe.

México, Distrito Federal, a diecinueve de enero de mil novecientos noventa y cinco.- El Magistrado Presidente, **Sergio García Ramírez**.- Rúbrica.- Los Magistrados: **Arely Madrid Tovilla**, **Luis O. Porte Petit Moreno**, **Rodolfo Veloz Bañuelos**, **Jorge Lanz García**.- Rúbricas.- El Secretario General de Acuerdos, **Marco Antonio Díaz de León Sagaón**.- Rúbrica.



## SECCION DE AVISOS

## AVISOS JUDICIALES

Estados Unidos Mexicanos

Poder Judicial

Juzgado Primero de lo Civil de Tlalnepantla

Estado de México

EDICTO

Emplazamiento: Federico Hanhausen Valenzuela.

Se hace de su conocimiento que el licenciado Joaquín López Montes, apoderado legal de Fraccionadora Bosques de la Herradura, S.A., bajo el número de expediente 253/92-3a., relativo al Juicio Rescisión de Contrato de Compraventa, por auto de fecha seis de febrero de mil novecientos noventa y dos, se dio entrada a la demanda y por auto de fecha dieciséis de junio del año en curso, por desconocerse el domicilio, se ordenó su emplazamiento a Juicio por medio de edictos haciéndole saber que debe presentarse con su apoderado o gestor a dar contestación a la instaurada en su contra por el término

de treinta días con el apercibimiento de ley que en caso de no hacerlo se seguirá el Juicio en su rebeldía, y las subsecuentes notificaciones se harán conforme a la regla de las notificaciones no personales, asimismo copia de esta resolución en la puerta del Juzgado la cual deberá permanecer durante todo el tiempo que dure el emplazamiento.

Y para su publicación por tres veces de ocho en ocho días, en la Gaceta de Gobierno del Estado y en el periódico El Sol de Toluca, así como en el **Diario Oficial de la Federación** y en el periódico El Heraldo que se edita en la Ciudad de México, Distrito Federal, se expiden las presentes a los diez días del mes de agosto de mil novecientos noventa y cinco.- Doy fe.

El C. Secretario de Acuerdos

Lic. José A. Pablo Sánchez Velázquez

Rúbrica.

(R.- 5237)

Estados Unidos Mexicanos

Tribunal Superior de Justicia del Distrito Federal

México

Juzgado Cuarto Civil de Inmatriculación Judicial

Secretaría A

Expediente 201/95

EDICTO

En el Juicio de Inmatriculación Judicial por prescripción adquisitiva, promovido por Bertha Licona de Prieto, Victoriano Galindo Fosado, Raquel Castro de Delgado, Efraín Rojas Esquivel, Salomé Urieta Cárdenas, Raymundo Ramírez Flores, Ricardo González Mendoza y María del Refugio Perrusquía Guerrero, expediente número 201/95, el ciudadano Juez Cuarto Civil de Inmatriculación Judicial por Ministerio de Ley, licenciado Roberto Garfias Sánchez, ordenó -- en el proveído de fecha veintitrés de marzo de mil novecientos noventa y cinco, la publicación del presente edicto para hacer del conocimiento a todas las personas que se consideren perjudicadas, vecinos y público en general, así como a los ciudadanos Paula Valencia, Porfirio Reséndiz, Hermelinda López, Paulina Meneses, Jorge Vázquez Cruz, Raquel Mendoza Ramírez y Jorge Guerrero Cabrera, con el referido procedimiento para que comparezcan a este Juzgado a deducir sus derechos respecto de los lotes: 1, 3, 4, 5, 6, 7, 9 y 11, que están ubicados en la colonia Consejo Agrarista Mexicano, del predio denominado Ex-hacienda de San Nicolás Tolentino, sección C, de Garay, Delegación Iztapalapa, D.F., con la superficie, medidas y colindancias en forma individual y que a continuación se señalan:

Lote: 1

Superficie:

129.37 m<sup>2</sup>

Colindancias:

Al Noreste

10.00 metros con lote 2

Al Suroeste

9.98 metros con segunda de Fresno

Al Sureste

12.90 metros con lote 10

Al Noroeste

13.00 metros con cerrada de Jesús Araujo



Lote: 3	
Superficie:	117.70 m <sup>2</sup> .
Colindancias:	
Al Noreste:	15.10 metros con lote 4
Al Suroeste:	15.08 metros con lote 2
Al Sureste:	7.60 metros con lote 8
Al Noroeste:	8.00 metros con cerrada de Jesús Araujo.
Lote: 4:	
Superficie:	120.46 m <sup>2</sup> .
Colindancias:	
Al Noreste:	14.92 metros con lote 5
Al Suroeste:	15.10 metros con lote 3
Al Sureste:	7.95 metros con lote 7
Al Noroeste:	8.10 metros con cerrada de Jesús Araujo
Lote: 5	
Superficie:	118.04 m <sup>2</sup> .
Colindancias:	
Al Noreste:	14.87 metros con propiedad privada
Al Suroeste:	14.92 metros con lote 4
Al Sureste:	8.00 metros con lote 6
Al Noroeste:	7.85 metros con cerrada de Jesús Araujo
Lote: 6	
Superficie:	120.56 m <sup>2</sup> .
Colindancias:	
Al Noreste:	15.04 metros con propiedad privada
Al Suroeste:	15.10 metros con lote 7
Al Sureste:	8.00 metros con cerrada Cervantes del Río
Al Noroeste:	8.00 metros con lote 5
Lote: 7	
Superficie:	119.93 m <sup>2</sup> .
Colindancias:	
Al Noreste:	15.10 metros con lote 6
Al Suroeste:	15.07 metros con lote 8
Al Sureste:	7.95 metros con cerrada Cervantes del Río
Al Noroeste:	7.95 metros con lote 4
Lote: 9	
Superficie:	123.34 m <sup>2</sup> .
Colindancias:	
Al Noreste:	15.04 metros con lote 8
Al Suroeste:	15.05 metros con lotes 10 y 11
Al Sureste:	8.00 metros con cerrada Cervantes del Río
Al Noroeste:	8.40 metros con lote 2
Lote: 11	
Superficie:	129.74 m <sup>2</sup> .
Colindancias:	
Al Noreste:	10.18 metros con lote 9
Al Suroeste:	10.02 metros con 2a. de Fresno
Al Sureste:	13.00 metros con cerrada Cervantes del Río
Al Noroeste:	12.70 metros con lote 10

México, D.F., a 26 de abril de 1995.

El C. Secretario de Acuerdos "A"

Lic. Guillermo Iglesias López

Rúbrica.

(R.- 5708)

**Estados Unidos Mexicanos  
Tribunal Superior de Justicia  
del Distrito Federal  
México  
Juzgado Tercero de lo Concursal  
Secretaría A  
Expediente 75/95**

**EDICTO**

Por sentencia del diecinueve de mayo del año en curso, se declaró en estado de Suspensión de Pagos a Compañía Arrocera Covadonga, S.A. de C.V., Arrocera El Globo, S.A. de C.V., Arromex, S.A. de C.V., en el expediente 75/95. Se nombró síndico a la Cámara Nacional de la Industria de Transformación. Lo que se hace del conocimiento de los presuntos acreedores, emplazándoseles para que presenten sus demandas de reconocimiento de crédito dentro del plazo de cuarenta y cinco días, contado a partir del siguiente al de la última publicación del presente edicto.

México, D.F., a 1 de junio de 1995.  
El C. Secretario de Acuerdos del  
Juzgado Tercero de lo Concursal  
**Lic. Carlos Valadez Díaz**  
Rúbrica.

(R.- 5645)

**Estados Unidos Mexicanos  
Tribunal Superior de Justicia del Distrito Federal  
México  
Juzgado Tercero de lo Concursal  
Secretaría A  
Expediente 113/95**

**EDICTO**

Por sentencia de veinticinco de agosto del año en curso, se declaró en estado de suspensión de pagos a Rayón Silk, S.A. de C.V., en el expediente 131/95. La Secretaría de Hacienda y Crédito Público designará síndico entre las sociedades nacionales de crédito. Lo que se hace del conocimiento de los presuntos acreedores, emplazándoseles para que presenten sus demandas de reconocimiento de crédito, dentro del plazo de cuarenta y cinco días, contado a partir del siguiente al de la última publicación del presente edicto.

México, D.F., a 8 de septiembre de 1995.  
El C. Secretario de Acuerdos del Juzgado Tercero de lo Concursal  
**Lic. Aníbal Rodríguez Alvarado**  
Rúbrica.

(R.- 5641)

**Estados Unidos Mexicanos  
Tribunal Superior de Justicia del Distrito Federal  
México  
Juzgado Primero de lo Concursal  
Secretaría B  
Expediente 14/93**

**EDICTO**

Se convoca a los acreedores de Grupo Soltec, S.A., antes Soldaduras Técnicas, S.A., a la junta de reconocimiento, rectificación y graduación de créditos en la quiebra de dicha persona moral que se celebrará en el Juzgado Primero de lo Concursal de esta ciudad

a las once horas del día doce de octubre del año en curso, de acuerdo al siguiente

**ORDEN DEL DÍA**

- 1.- Lectura de la lista de acreedores.
- 2.- Discusión y debate de cada uno de los créditos.
- 3.- Asuntos generales.

México, D.F., a 7 de septiembre de 1995.  
El C. Secretario de Acuerdos "B"  
**Lic. Eduardo Herrera Rosas**  
Rúbrica.

(R.- 5662)



Estados Unidos Mexicanos  
Poder Judicial  
Estado de Querétaro  
Juzgado Segundo de Primera Instancia Civil  
Secretaría  
San Juan del Río, Qro.  
EDICTO

En este Juzgado Segundo de Primera Instancia Civil de la Ciudad de San Juan del Río, Qro., el día 6 seis de febrero del año en curso, se declaró en estado de quiebra a la Caja Popular Renacimiento, en el expediente 556/94, previniéndose a la quebrada para que se abstenga de hacer pago o entregar efectos o bienes de cualquier especie al acreedor común, bajo apercibimiento de segunda paga en su caso, mandándose citar a los acreedores de la Caja Popular Renacimiento, para que en un plazo de 45 cuarenta y

cinco días, contado a partir de la publicación de la sentencia, para que comparezcan en este Juzgado a presentar sus créditos para el examen respectivo, habiéndose declarado como fecha de retroacción provisionalmente al día 15 de marzo de 1993, designándose como síndico a la institución que tenga a bien designar la Comisión Nacional Bancaria debiendo de ejercer provisionalmente la sindicatura un Consejo de Administración.

San Juan del Río, Qro., a 8 de septiembre de 1995.  
La Secretaría de Acuerdos del Juzgado Segundo de Primera Instancia Civil de la Ciudad de San Juan del Río, Qro.

Lic. María Teresa Franco Sánchez  
Rúbrica.

(R.- 5700)

## AVISOS GENERALES

### AVISO NOTARIAL

CARLOS RICARDO VIÑAS BEREÁ, Titular de la Notaría número setenta y dos del Distrito Federal, hago saber para los efectos del artículo ochocientos setenta y tres del Código de Procedimientos Civiles.

Que por escritura número sesenta y tres mil dieciséis, de fecha veintidós de agosto de mil novecientos noventa y cinco, ante mí, la señora Concepción Baranda Castillo aceptó la herencia y cargo de albacea de la sucesión testamentaria del señor Cosme Martínez López, y formulará el inventario de dicha sucesión.

México, D.F., a 24 de agosto de 1995.

Lic. Carlos Ricardo Viñas Berea

Titular de la Notaría No. 72 del D.F.

Rúbrica.

(R.- 5486)

### AVISO NOTARIAL

TOMAS LOZANO MOLINA, Notario número diez del Distrito Federal, hago saber para efectos del artículo 873 del Código de Procedimientos Civiles que en escritura número 263,478 de fecha 17 de agosto de 1995, ante mí, se inició la tramitación notarial de la sucesión testamentaria a bienes de don Roberto González Terán.

Doña Margarita Torres de la Parra viuda de González, reconoció la validez del testamento otorgado por el autor de la sucesión, aceptó la herencia, así como el cargo de albacea que le fue conferido y manifestó que en su oportunidad formulará el inventario correspondiente.

México, D.F., a 4 de septiembre de 1995.

Lic. Tomás Lozano Molina

Notario No. 10

Rúbrica.

(R.- 5509)

**AVISO NOTARIAL**

Mediante escritura 65,119 de 11 de septiembre de 1995, ante mí, los señores Raúl e Inés Alicia, ambos de apellidos Martínez Rosas, aceptaron la herencia instituida por la señora María Soledad Rosas Sánchez, en testamento otorgado en escritura 284 de 28 de febrero de 1985, ante licenciado Luis Eduardo Zuno Chavira, Notario 188 del D.F., aceptó el cargo de albacea el señor Raúl Martínez Rosas y manifestó que procederá desde luego a formular los inventarios de ley.

Lo anterior hago saber de conformidad con el artículo 873 del Código de Procedimientos Civiles para el Distrito Federal.

México, D.F., a 12 de septiembre de 1995.

**Lic. Francisco Daniel Sánchez Domínguez**

Notario Público No. 117 del D.F.

Rúbrica.

(R.- 5709)

**GRUPO CARSO, S.A. DE C.V.**  
**AVISO A LOS TENEDORES DEL**  
**PAGARE DE MEDIANO PLAZO**  
**GCARSO P95**

En cumplimiento a lo dispuesto en el título que ampara la Emisión del Pagaré (GCARSO) P95, informamos que la tasa de interés bruto que devengarán los pagarés por el segundo periodo que comprende del 14 de junio al 12 de julio de 1995, será de 54.24% anual, sobre el valor nominal de los mismos, conforme a las disposiciones fiscales vigentes. Dicho interés se liquidará a los tenedores a partir del 12 de julio de 1995.

El pago se efectuará por Bancomer, S.A., Administración Fiduciaria, en las oficinas ubicadas en avenida Universidad 1200, colonia Xoco, código postal 03339, Distrito Federal, así como en las oficinas de Guadalajara, Jal., y Monterrey, N.L., del Centro Regional correspondiente.

México, D.F., a 8 de junio de 1995.

Representante Común de los Tenedores

Bancomer, S.A.

Institución de Banca Múltiple

Grupo Financiero

Administración Fiduciaria

Rúbrica.

(R.- 5717)

**USHER, S.A. DE C.V.**  
**AVISO A LOS TENEDORES DEL**  
**PAGARE DE MEDIANO PLAZO**  
**USHER P94**

En cumplimiento a lo dispuesto en el título que ampara la Emisión del Pagaré (USHER) P94, informamos que la tasa de interés bruto que devengarán los pagarés por el periodo del 28 de agosto al 24 de septiembre de 1995, será de 42.49% anual, sobre el valor nominal de los mismos, conforme a las disposiciones fiscales vigentes.

Asimismo, se informa que el interés que devengarán los pagarés por el tercer periodo que comprende del 5 de junio al 27 de agosto de 1995, fue de 53.8133% anual bruto, pagadero a pagar del 28 de agosto de 1995.

El pago se efectuará por Bancomer, S.A., Administración Fiduciaria, en las oficinas ubicadas en avenida Universidad 1200, colonia Xoco, código postal 03339, en México, Distrito Federal, así como en las oficinas de Guadalajara, Jal., y Monterrey, N.L., del Centro Regional correspondiente.

México, D.F., a 22 de agosto de 1995.

Representante Común de los Tenedores

Bancomer, S.A.

Institución de Banca Múltiple

Grupo Financiero

Administración Fiduciaria

Rúbrica.

(R.- 5716)

**USHER, S.A. DE C.V.**  
**AVISO A LOS TENEDORES DEL**  
**PAGARE DE MEDIANO PLAZO**  
**USHER P94**

En cumplimiento a lo dispuesto en el título que ampara la Emisión del Pagaré (USHER) P94, informamos que la tasa de interés bruto que devengarán los pagarés por el periodo del 31 de julio al 27 de agosto de 1995, será de 48.79% anual, sobre el valor nominal de los mismos, conforme a las disposiciones fiscales vigentes.

México, D.F., a 25 de julio de 1995.

Representante Común de los Tenedores

Bancomer, S.A.

Institución de Banca Múltiple

Grupo Financiero

Administración Fiduciaria

Rúbrica.

(R.- 5715)



**COMPAÑIA INMOBILIARIA LINCOLN MEXICANA, S.A. DE C.V.****CONVOCATORIA PARA LA ASAMBLEA ORDINARIA Y EXTRAORDINARIA DE ACCIONISTAS**

Licenciada Silvia Elena Suárez Ruiz de Mañón, como Presidente del Consejo de Administración de Compañía Inmobiliaria Lincoln Mexicana, S.A. de C.V., con fundamento en los estatutos de dicha sociedad mercantil y con base en los artículos 172, 186 y 187 de la Ley General de Sociedades Mercantiles en vigor, convoca a todos y cada uno de los accionistas de dicha empresa a la celebración de Asambleas Generales Ordinaria y Extraordinaria que se verificarán en el domicilio legal de la sociedad, ubicada en Revillagigedo número 24, colonia Centro Alameda, código postal 06050, México, D.F., en los términos, fechas y órdenes del día siguiente:

**ASAMBLEA ORDINARIA A VERIFICARSE EL MARTES 31 DE OCTUBRE DE 1995**

**A LAS DIEZ HORAS CON TREINTA MINUTOS, ANTES MERIDIANO**

**ORDEN DEL DIA**

- 1.- Instalación de la Asamblea Ordinaria.
- 2.- Informe del Presidente del Consejo de Administración, por los ejercicios de 1987 a 1994, inclusive.
- 3.- Informe del comisario por mismos ejercicios.
- 4.- Discusión y, en su caso, aprobación de los informes rendidos por el Presidente del Consejo de Administración y el comisario.
- 5.- Designación de los miembros integrantes del Consejo de Administración para este ejercicio.
- 6.- Asuntos generales.

**ASAMBLEA EXTRAORDINARIA A VERIFICARSE EL MARTES 31 DE OCTUBRE DE 1995**

**A LAS DOCE HORAS CON TREINTA MINUTOS, PASADO MERIDIANO**

**ORDEN DEL DIA**

- 1.- Instalación de la Asamblea Extraordinaria.
- 2.- Informe del Presidente del Consejo de Administración relacionado con el objeto de dicha Asamblea Extraordinaria.
- 3.- Informe del comisario respecto a ese objeto.
- 4.- Discusión y, en su caso, resolución relacionada con el aumento de capital de la empresa.
- 5.- Resolución que se refiere al ejercicio del derecho de preferencia de los socios en caso de que se determine un aumento de capital.
- 6.- Designación de la persona que autorice la Asamblea para llevar a cabo los actos necesarios para la implementación de las resoluciones que en esta Asamblea sean acordadas.
- 7.- Asuntos generales.

En los términos del artículo 173 de la citada Ley General de Sociedades Mercantiles se encuentran a disposición de los accionistas de la empresa en el domicilio legal de la sociedad, los informes señalados por los preceptos 166 fracción II y 172 fracción II de ese propio ordenamiento.

México, D.F., a 15 de septiembre de 1995.

Compañía Inmobiliaria Lincoln Mexicana, S.A. de C.V.

**Lic. Silvia Elena Suárez Ruiz de Mañón**

Presidente del Consejo de Administración

Rúbrica.

(R.- 5706)

**GRUPO CARSO, S.A. DE C.V.**  
**AVISO A LOS TENEDORES DEL**  
**PAGARE DE MEDIANO PLAZO**  
**GCARSO P95**

En cumplimiento a lo dispuesto en el título que ampara la Emisión del Pagaré (GCARSO) P95, informamos que la tasa de interés bruto que devengán los pagarés por el tercer periodo que comprende del 12 de julio al 9 de agosto de 1995, será de 44.18% anual, sobre el valor nominal de los mismos, conforme a las disposiciones fiscales vigentes. Dicho interés se liquidará a los tenedores a partir del 9 de agosto de 1995.

El pago se efectuará por Bancomer, S.A., Administración Fiduciaria, en las oficinas ubicadas en

avenida Universidad 1200, colonia Xoco, código postal 03339, Distrito Federal, así como en las oficinas de Guadalajara, Jal. y Monterrey, N.L., del Centro Regional correspondiente

México, D.F., a 6 de julio de 1995.

Representante Común de los Tenedores

Bancomer, S.A.

Institución de Banca Múltiple

Grupo Financiero

Administración Fiduciaria

Rúbrica.

(R.- 5718)

**ALFA ARRENDADORA  
FINANCIERA, S.A. DE C.V.**

**AVISO A LOS TENEDORES  
DE PAGARE FINANCIERO  
(ALFARE P94)**

En cumplimiento a lo estipulado en el Pagaré Financiero denominado (ALFARE P94), hacemos de su conocimiento que la tasa anual de interés bruto que devengará el pagaré por el periodo del 13 de septiembre al 11 de octubre de 1995, será del 43.79% anual sobre el valor del mismo, que se ajustará a las disposiciones fiscales vigentes.

Asimismo, comunicamos que a partir del 13 de septiembre de 1995, en las oficinas del S.D. Ineval, S.A. de C.V., Institución para el Depósito de Valores, sita en Paseo de la Reforma número 255-3er. piso, colonia Cuauhtémoc, México, Distrito Federal, se pagarán los intereses correspondientes al sexto periodo de 84 días a razón de una tasa anual bruta de 53.63%.

Este pago se hará contra entrega del cupón número 6.

Nota: La empresa informó que no pagará el cupón número 6, se estará a los acuerdos de la asamblea general de tenedores.

México, D.F., a 8 de septiembre de 1995.

Representante Común  
BanCrecer S.A.  
Institución de Banca Múltiple  
Grupo Financiero BanCrecer  
División Fiduciaria  
Rúbrica.

(R.- 5731)

**PHILIPP BROTHERS MEXICO, S.A. DE C.V.**

(EN LIQUIDACION)

**BALANCE FINAL DE LIQUIDACION AL 31 DE  
DICIEMBRE DE 1994**

(cifras en nuevos pesos)

**Activo**

Caja y bancos	N\$ 17,740
Impuestos por recuperar	N\$ 37,064
<b>Total activo</b>	<b>54,804</b>

**Pasivo**

Cuentas por pagar

**ASOCIACION DE COLONOS SOLICITANTES DE  
VIVIENDA DE SAN RAFAEL, A.C.  
CONVOCATORIA**

Se convoca a los asociados de Asociación de Colonos Solicitantes de Vivienda de San Rafael, A.C., a la Asamblea General Extraordinaria de asociados que se celebrará el 14 de octubre de 1995, con fundamento en el artículo vigésimo quinto de los estatutos sociales en el domicilio de la asociación, sito en calle de Sevilla número 59, colonia San Rafael, Delegación Azcapotzalco, en esta ciudad, a las 16:00 horas, estando debidamente constituida en Primera Convocatoria, con la asistencia de la mitad más uno de los socios activos, según establece el artículo décimo noveno de los estatutos sociales.

La Asamblea, se desarrollará de conformidad al siguiente

**ORDEN DEL DIA**

- I.- Lista de asistencia de socios activos.
- II.- Integración de la mesa de debates.
- III.- Informe de actividades del Consejo Directivo, su discusión, aprobación y, en su caso, ratificación o designación de nuevo consejo directivo.
- IV.- Informe del Consejo de Vigilancia y, en su caso, su ratificación o designación de un nuevo consejo.
- V.- Solución respecto de los asociados que no han cumplido con los objetivos de la Asociación.
- VI.- Admisión de nuevos asociados.
- VII.- Modificación a los estatutos sociales.
- VIII.- Asuntos generales.

En caso de no estar integrada la mitad más uno de los integrantes de la Asociación, y también de conformidad al artículo décimo noveno de los estatutos sociales, se instalará la Asamblea en Segunda Convocatoria, con las personas que asistan, y sus acuerdos obligan a los presentes, ausentes y aun a los desidentes.

México, D.F., a 18 de septiembre de 1995.

**Jacinto Rocha Hernández**  
Presidente  
Rúbrica.  
**Guillermina Conde Cruz**  
Secretaria  
Rúbrica.

(R.- 5736)

Casa matriz	679,966
<b>Capital</b>	
Capital social	5,000
Resultados acumulados	(630,162)
<b>Suma pasivo y capital</b>	<b>54,804</b>

Este balance se publica para cumplir con el artículo 247 de la Ley General de Sociedades Mercantiles.

México, D.F., a 12 de mayo de 1995.

**C.P. Raúl Zavala Rivera**  
Liquidador  
Rúbrica.

(R.- 5302)



**GRUPO CARSO, S.A. DE C.V.**  
**AVISO A LOS TENEDORES DEL**  
**PAGARE DE MEDIANO PLAZO**  
**GCARSO P95**

En cumplimiento a lo dispuesto en el título que ampara la Emisión del Pagaré (GCARSO) P95, informamos que la tasa de interés bruto que devengarán los pagarés por el cuarto periodo que comprende del 9 de agosto al 6 de septiembre de 1995, será de 38.09% anual, sobre el valor nominal de los mismos, conforme a las disposiciones fiscales vigentes. Dicho interés se liquidará a los tenedores a partir del 6 de septiembre de 1995.

El pago se efectuará por Bancomer, S.A., Administración Fiduciaria, en las oficinas ubicadas en avenida Universidad 1200, colonia Xoco, código postal 03339, Distrito Federal, así como en las oficinas de Guadalajara, Jal. y Monterrey, N.L., del Centro Regional correspondiente.

México, D.F., a 3 de agosto de 1995.  
 Representante Común de los Tenedores  
 Bancomer, S.A.  
 Institución de Banca Múltiple  
 Grupo Financiero  
 Administración Fiduciaria  
 Rúbrica.

(R.- 5719)

**ADMINISTRADORA INMOBILIARIA, S.A.**

**EN LIQUIDACION**  
**BALANCE FINAL DE LIQUIDACION**  
**AL 31 DE MAYO DE 1995**  
**(nuevos pesos)**

<b>Activo</b>	
	N\$ 00.00
<b>Pasivo</b>	
Fideicomiso Fondo	
Nacional de	
Habitaciones Populares	N\$ 3,540,113.00
<b>Capital contable</b>	
Capital social	1,201,622.00
Resultados acumulados	(4,741,735.00)
Total pasivo y capital	N\$ 00.00

México, D.F., a 30 de junio de 1995.  
**Ing. Héctor Javier Mascorro García**  
 Liquidador  
 Rúbrica.

(R.- 5506)

**JOLI TOURS, S.A.**

**BALANCE FINAL DE LIQUIDACION**  
**AL 28 DE FEBRERO DE 1995**

<b>Activo</b>	
Caja y bancos	N\$ 269.74 R
Total del activo	N\$ 269.74 R
<b>Pasivo</b>	
Capital social	N\$ 15,000.00
Pérdidas acumuladas	N\$ 15,269.74
Total capital contable	N\$ 269.74 R

En cumplimiento del artículo 247 de la Ley General de Sociedades Mercantiles.

México, D.F., a 16 de agosto de 1995.  
**C.P. Andrés Resa García**  
 Liquidador  
 Rúbrica.

(R.- 5432)

**GRUPO CARSO, S.A. DE C.V.**  
**AVISO A LOS TENEDORES**  
**DEL PAGARE DE MEDIANO PLAZO**  
**GCARSO P95**

En cumplimiento a lo dispuesto en el título que ampara la Emisión del Pagaré (GCARSO) P95, informamos que la tasa de interés bruto que devengarán los pagarés por el quinto periodo que comprende del 6 de septiembre al 4 de octubre de 1995, será de 36.65% anual, sobre el valor nominal de los mismos, conforme a las disposiciones fiscales vigentes. Dicho interés se liquidará a los tenedores a partir del 4 de octubre de 1995.

El pago se efectuará por Bancomer, S.A., Administración Fiduciaria, en las oficinas ubicadas en avenida Universidad 1200, colonia Xoco, código postal 03339, Distrito Federal, así como en las oficinas de Guadalajara, Jal. y Monterrey, N.L., del Centro Regional correspondiente.

México, D.F., a 30 de agosto de 1995.  
 Representante Común de los Tenedores  
 Bancomer, S.A.  
 Institución de Banca Múltiple  
 Grupo Financiero  
 Administración Fiduciaria  
 Rúbrica.

(R.- 5720)

**FABRICACION Y MANTENIMIENTO  
INDUSTRIAL, S.A. DE C.V.**

**AVISO A LOS TENEDORES DE  
OBLIGACIONES HIPOTECARIAS  
FYMISA 1992**

En cumplimiento a lo establecido en la cláusula cuarta del clausulado del Acta de Emisión correspondiente, hacemos de su conocimiento que la tasa anual de interés bruto que devengarán las Obligaciones Hipotecarias, de Fabricación y Mantenimiento Industrial, S.A. de C.V., del 15 de septiembre al 14 de octubre de 1995, será del 40.32% sobre el valor nominal de las mismas, sujeto a la ley fiscal vigente.

México, D.F., a 13 de septiembre de 1995.  
Representante Común  
Multibanco Mercantil Probursa, S.A.  
División Fiduciaria  
Rúbrica.

(R.- 5723)

**BANCO DEL ATLANTICO, S.A.**

**GRUPO FINANCIERO G.B.M. ATLANTICO  
AVISO A LOS TENEDORES DE OBLIGACIONES  
SUBORDINADAS NO SUSCEPTIBLES DE  
CONVERSION  
ATLANTI 1991**

En atención a la cláusula sexta del Acta de Emisión, informamos que la tasa de interés que devengarán las obligaciones ATLANTI 1991 por el periodo comprendido del 15 de septiembre al 14 de octubre de 1995, será de 37.95% (treinta y siete puntos y noventa y cinco centésimas porcentuales) anual sobre el valor nominal de las mismas.

México, D.F., a 11 de septiembre de 1995.  
Banco del Atlántico, S.A.  
Dirección de Tesorería  
C.P. Luis Iturbide Iturbide  
Rúbrica.  
C.P. Leonardo Pérez Rostro  
Rúbrica.

(R.- 5721)

**BANCO NACIONAL DE OBRAS  
Y SERVICIOS PUBLICOS, S.N.C.**

**INSTITUCION DE BANCA DE DESARROLLO  
AVISO A LOS TENEDORES DE BONOS  
BANCARIOS DE DESARROLLO  
(BANOBRA 93-4)**

En cumplimiento a lo establecido en la Emisión de Bonos Bancarios de Desarrollo (BANOBRA 93-4), hacemos de su conocimiento que la tasa anual por el vigésimo sexto periodo del 14 de septiembre al 12 de octubre de 1995, será de 36.8893% sobre el valor nominal de los mismos.

Asimismo, a partir del 14 de septiembre de 1995, en las oficinas de la S.D. Indeval, S.A. de C.V., Institución para el Depósito de Valores ubicadas en Paseo de la Reforma número 255, 3er. piso, colonia Cuauhtémoc, código postal 06500, México, Distrito Federal, se pagarán los intereses con un importe total de N\$ 14'968,916.67 sobre el valor nominal de N\$ 500'000,000.00 a razón de una tasa anual de 38.4915% correspondiente al vigésimo quinto periodo de 28 días, dicho pago será contra entrega del cupón número 25.

México, D.F., 13 de septiembre de 1995.  
Banco Nacional de Obras y Servicios Públicos, S.N.C.  
Institución de Banca de Desarrollo  
Rúbrica.

(R.- 5722)

**MULTIVALORES  
ARRENDADORA, S.A. DE C.V.**

**AVISO A LOS TENEDORES DEL  
PAGARE FINANCIERO  
MULVASA-P94**

En cumplimiento a lo establecido en el prospecto y título de la emisión correspondiente, hacemos de su conocimiento que la tasa anual de interés que devengarán los pagarés financieros de MultiValores Arrendadora, S.A. de C.V., Organización Auxiliar del Crédito, MultiVa Grupo Financiero (MULVASA - P94), del 8 de septiembre al 6 de octubre de 1995, será del 42.5359% sobre el valor nominal de los mismos, sujeto a la ley fiscal vigente.

México, D.F., a 5 de septiembre de 1995.  
Agente Colocador  
MultiValores Casa de Bolsa, S.A. de C.V.  
Multiva Grupo Financiero  
Rúbrica.

(R.- 5724)



**ARRENDADORA ESTRATEGIA, S.A. DE C.V.  
ORGANIZACION AUXILIAR DEL CREDITO****CONVOCATORIA  
ASAMBLEA GENERAL DE LOS TENEDORES  
DE PAGARES FINANCIEROS  
ARESTRA P92**

Se convoca a los tenedores de los Pagarés Financieros de Arrendadora Estrategia, S.A. de C.V., ARESTRA P92, a la Asamblea General de Tenedores que tendrá verificativo el día 2 de octubre de 1995, a las 10:00 horas, en las oficinas de la Emisora, ubicadas en Periférico Sur 4186, colonia Jardines del Pedregal, código postal 01900, México, D.F., para tratar los asuntos a que se refiere el siguiente:

**ORDEN DEL DIA**

1. Instalación de la Asamblea y verificación del quórum.
2. Informe de la situación financiera de la sociedad.
3. Propuesta de la Emisora para la prórroga del vencimiento del Pagaré Financiero, clave de pizarra ARESTRA P92, y adopción de resoluciones al respecto.

Para concurrir a la Asamblea, los tenedores deberán depositar sus constancias de depósito expedidas por la S.D. Indeval, Institución para Depósito de Valores, por lo menos con una anticipación de dos días a la fecha de la celebración de la Asamblea en las oficinas de la Emisora, ubicadas en Periférico Sur 4186, colonia Jardines del Pedregal, código postal 01900, Delegación Alvaro Obregón, México, D.F., quien expedirá a cambio las tarjetas de admisión respectivas. Los tenedores podrán hacerse representar en la Asamblea por un apoderado acreditado con simple carta poder.

Asimismo, en el evento de no reunirse en Primera Convocatoria el quórum de ley se señalan las 11:00 horas del día 2 de octubre de 1995 y en el lugar indicado, para que tenga verificativo la Asamblea General de Tenedores reunida en Segunda Convocatoria en la inteligencia de que se considerará legalmente instalada, cualquiera que sea el número de pagarés que estén en ella representados.

México, D.F., a 20 de septiembre de 1995.

Arrendadora Estrategia, S.A. de C.V.

Organización Auxiliar del Crédito

Rúbrica.

(R.- 5774)

**CONTROLADORA PYASA, S.A. DE C.V.****CONVOCATORIA  
EMISION DE PAGARES DE MEDIANO PLAZO  
CON GARANTIA FIDUCIARIA  
(CPYSA P94)**

Se convoca a los tenedores de la Emisión de Pagarés de Mediano Plazo con Garantía Fiduciaria de Controladora Pyasa, S.A. de C.V., (CPYSA P94) a la Asamblea que se celebrará el próximo 5 de octubre de 1995, a las 10:00 horas, en el domicilio social del Representante Común, ubicado en Paseo de la Reforma número 255-10o. piso, colonia Cuauhtémoc, México, D.F. La Asamblea se ocupará de los siguientes asuntos incluidos en el siguiente:

**ORDEN DEL DIA**

- I. Análisis de la situación financiera de la empresa.
- II. Situación que guardan las garantías de la emisión.
- III. Asuntos varios.

México, D.F., a 22 de septiembre de 1995.

Representante Común de los Tenedores

Value, S.A. de C.V., Casa de Bolsa

Grupo Financiero Fina Value

Rúbrica.

(R.- 5782)

**ARRENDADORA COMERMEX, S.A. DE C.V.****AVISO A LOS TENEDORES DE  
OBLIGACIONES QUIROGRAFARIAS  
(ARCOMER) 1991**

En cumplimiento a lo establecido en las cláusulas IV, VI y IX de la escritura correspondiente, hacemos de su conocimiento que a partir del 25 de septiembre de 1995, en las oficinas de Banco Inverlat, S.A., ubicadas en bulevar Manuel Ávila Camacho número 1, primer piso, colonia Polanco, México, D.F., código postal 11560, se pagarán los intereses correspondientes al trimestre comprendido del 25 de junio al 25 de septiembre de 1995, a razón de una tasa anual promedio bruta del 45.42% contra entrega del cupón número 16.

Asimismo, se les comunica que el mismo día se llevará a cabo el pago de la V y última amortización.

México, D.F., a 20 de septiembre de 1995.

Representante Común de los Obligacionistas

Banco Inverlat, S.A., Institución de Banca Múltiple

División Fiduciaria, Grupo Financiero Inverlat

Rúbrica.

(R.- 5769)

**GRUPO CARSO, S.A. DE C.V.**  
**AVISO A LOS TENEDORES DE**  
**OBLIGACIONES QUIROGRAFARIAS**  
**(GCARSO) 1991**

En cumplimiento a lo establecido en la cláusula cuarta y novena del clausulado de la Escritura de Emisión correspondiente, hacemos de su conocimiento que la tasa de interés bruto que devengarán las Obligaciones (GCARSO) 1991, del 10 de septiembre de 1995 al 9 de octubre de 1995, será del 36.67% sobre el valor nominal de las mismas, y la tasa anual de interés neto será del 36.67%, mismas que se aplicarán de conformidad con las disposiciones fiscales vigentes.

A partir del 11 de septiembre de 1995, en las oficinas de Casa de Bolsa Inverlat, S.A. de C.V., ubicadas en Bosque de Ciruelos número 120, 5o. piso, Bosques de las Lomas, México, D.F., se pagarán los intereses correspondientes al décimo séptimo trimestre a razón de una tasa anual bruta del 47.89326087%; dicho pago se hará contra entrega del cupón número 17.

México, D.F., a 7 de septiembre de 1995.  
 Casa de Bolsa Inverlat, S.A. de C.V.  
 Grupo Financiero Inverlat  
 Rúbrica.

(R.- 5725)

**ULTRA ARRENDA, S.A. DE C.V.**  
**ORGANIZACION AUXILIAR DEL CREDITO**

**AVISO A LOS TENEDORES DE PAGARES**  
**FINANCIEROS QUIROGRAFARIOS**  
**(ULTRA) P93**

En cumplimiento a lo establecido en la Escritura de Emisión correspondiente, hacemos de su conocimiento que la tasa de interés bruto que devengarán los Pagares Financieros Quirografarios de Ultra Arrenda, S.A. de C.V. (ULTRA) P 93, por el periodo comprendido del 16 de septiembre al 15 de octubre de 1995, será del 39.95% sobre el valor nominal de los mismos, sujeto a la ley fiscal vigente.

México, D.F., a 14 de septiembre de 1995.  
 Representante Común de los Tenedores  
 CBI Casa de Bolsa, S.A. de C.V.  
 Rúbrica.

(R.- 5726)

**CONSTRUCTORA E INMOBILIARIA**  
**PERINORTE, S.A. DE C.V.**

**AVISO A LOS TENEDORES DE**  
**OBLIGACIONES AVALADAS**  
**PERINOR 1993**

En cumplimiento a lo establecido en la cláusula cuarta del clausulado de la Escritura de Emisión correspondiente, hacemos de su conocimiento que la tasa anual de interés bruto que devengarán las Obligaciones Avaladas (PERINOR) 1993, por el periodo comprendido del 17 de septiembre al 16 de octubre de 1995, será de 41.21% sobre el valor nominal de la misma.

México, D.F., a 14 de septiembre de 1995.  
 Representante Común  
 Busamex, S.A. de C.V.  
 Casa de Bolsa  
 Grupo Financiero del Sureste  
 Rúbrica.

(R.- 5727)

**FINA-RENT, S.A. DE C.V.**

**AVISO A LOS TENEDORES DE**  
**PAGARE FINANCIERO**  
**(FINRENT-P94)**

En cumplimiento a lo estipulado en el Pagaré Financiero denominado (FINRENT-P94), hacemos de su conocimiento que la tasa anual de interés bruto que devengará el pagaré por el periodo del 18 de septiembre al 16 de octubre de 1995, será del 40.40% anual sobre el valor del mismo, que se ajustará a las disposiciones fiscales vigentes.

México, D.F., a 12 de septiembre de 1995.  
 Representante Común  
 BanCrece, S.A.  
 Institución de Banca Múltiple  
 Grupo Financiero BanCrece  
 División Fiduciaria  
 Rúbrica.

(R.- 5728)



**CALIDATA, S.A. DE C.V.****AVISO A LOS TENEDORES DE  
OBLIGACIONES HIPOTECARIAS CON  
RENDIMIENTO CAPITALIZABLES  
(CALIDAT) 1990**

En cumplimiento a lo establecido en la cláusula cuarta y novena del clausulado de la Escritura de Emisión correspondiente, hacemos de su conocimiento que la tasa de interés bruto que devengarán las obligaciones (CALIDAT) 1990 del 17 de septiembre de 1995 al 16 de octubre de 1995, será del 38.79% sobre el valor nominal de las mismas, y la tasa anual de interés neto será del 36.79%, mismas que se aplicarán de conformidad con las disposiciones fiscales vigentes.

México, D.F., a 14 de septiembre de 1995.  
Representante Común de los Obligacionistas  
Casa de Bolsa Inverlat, S.A. de C.V.  
Grupo Financiero Inverlat  
Rúbrica.

(R.- 5729)

**ARRENDADORA BANAMEX, S.A. DE C.V.****AVISO A LOS TENEDORES DE  
OBLIGACIONES QUIROGRAFARIAS  
\*ARBANAM 91-1\***

Se hace del conocimiento a los tenedores de estos títulos, que la tasa de interés que devengarán estos valores por el periodo que comprende del 16 de septiembre al 15 de octubre de 1995, será de 35.35% anual, correspondiente a 30 días que se liquidará contra la entrega del cupón número 51 a partir del 16 de octubre de 1995 en las oficinas del Representante Común, ubicadas en Río Mississippi, número 52.1er. piso, colonia Cuauhtémoc, código postal 06500, México, Distrito Federal.

México, D.F., a 12 de septiembre de 1995.  
Representante Común de los Obligacionistas  
Banco Nacional de México, S.A.  
División Fiduciaria  
Servicios a Empresas  
Rúbrica.

(R.- 5730)

**COMITE OLIMPICO MEXICANO, A.C.****CONVOCATORIA**

El Comité Ejecutivo del Comité Olímpico Mexicano, A.C., con fundamento en lo dispuesto por los artículos 23 inciso a), párrafo 2, y 24 de su estatuto social, en atención a las modificaciones hechas a la carta olímpica del Comité Olímpico Internacional y a efecto de que el estatuto de nuestra asociación civil, se encuentre acorde con las disposiciones del ordenamiento legal supremo del movimiento olímpico:

**CONVOCA A SUS MIEMBROS  
A PARTICIPAR EN LA:****ASAMBLEA GENERAL EXTRAORDINARIA 1995**

Que se efectuará en el Auditorio del Museo Olímpico, ubicado en avenida del conscripto y Anillo Periférico s/n, colonia Lomas de Sotelo, Delegación Miguel

Hidalgo en México, Distrito Federal, el día 27 de octubre a las 11:00 horas; la que se desarrollará conforme al siguiente:

**ORDEN DEL DIA**

- 1.- Acreditación de delegados
- 2.- Verificación del quórum
- 3.- Instalación de la Asamblea
- 4.- Reformas y aprobación en su caso de estatuto social

México, D.F., a 20 de septiembre de 1995.  
Por el Comité Ejecutivo  
**Mario Vázquez Raña**  
Presidente  
Rúbrica.

**Ricardo Contreras Hernández**  
Secretario General  
Rúbrica.

(R.- 5872)

**FE de erratas al Balance General al 31 de diciembre de 1994 de Afianzadora Sofimex, S.A., publicado el 11 de agosto de 1995.**

En la página 117, renglón 37, dice:

**C.P. Jaime Martínez Vargas**

Debe decir:

**C.P. Jaime Márquez Vargas**

**FIANZAS MEXICO**

Firmas autorizadas por la Comisión Nacional de Seguros y Fianzas  
**LAS FIRMAS "A" SIN INDIVIDUALES SIN LIMITE DE CUANTIA PARA LA EXPEDICION DE FIANZAS**

C.P. IGNACIO DEL VALLE RUIZ  
DIRECTOR GENERAL

LIC. FRANCISCO MONROY CAMPERO  
DIRECTOR CORPORATIVO DE  
MERCADOTECNIA

C.P. ALBERTO PIÑENEZ GUTIERREZ  
DIRECTOR ADMINISTRATIVO  
CORPORATIVO

LIC. ALBERTO GUTIERREZ DE VELASCO  
DIRECTOR JURIDICO CORPORATIVO

SR. GUSTAVO A. BECKER GARCIA  
DIRECTOR DE PROMOCION COMERCIAL

C.P. MIGUEL CASTAÑEDA AMAYA  
DIRECTOR CORPORATIVO DE  
COMERCIALIZACION

**POLO CENTRO**

ALBA RUBIO ANGULO  
SUCURSAL REFORMA

MA. ELENA GUERRA NAVARRO  
SUCURSAL POLANCO

MA. DE JESUS MORENO CALVILLO  
SUCURSAL SATELITE

MARTHA MEDINA ESTRADA  
SUCURSAL PARQUE HUNDIDO

ALFREDO FLORES FLORES  
SUCURSAL REFORMA

ENRIQUE ROSAS XOSPA  
SUCURSAL MERCADERES

LUIS LOAIZA ESCALANTE  
POLO CENTRO



# FIRMAS AUTORIZADAS PARA SUSCRIBIR POLIZAS DE FIANZAS POLO SURESTE



L.C. ALEJANDRA STAMATIO LANCHI  
EXPEDICION Tuxtla Gutierrez



L.C. ARTURO ENRIQUE PRISCO JIMENEZ  
EXPEDICION VILLAHERRIOSA



LIC. JORGE LUIS NOVELO ALVARADO  
EXPEDICION MERIDA



SRA. PATRICIA ROMERO RAMIREZ  
EXPEDICION PUEBLA



LIC. GUADALUPE NAVAL MELENDEZ  
EXPEDICION MEXICO



LIC. JUAN CARLOS MARTINEZ MANRIQUE  
EXPEDICION VERACRUZ



LIC. JUAN RAFAEL VILCHIS MAR  
EXPEDICION MEXICO

## FIANZAS MEXICO, S.A.

LAS FIRMAS "A" SON INDIVIDUALES SIN LIMITE DE  
CUANTIA PARA LA EXPEDICION DE FIANZAS  
LAS FIRMAS "B" SON MANCOMUNADAS Y LAS POLIZAS  
DEBERAN ESTAR FIRMADAS POR DOS PERSONAS



A\* SR. FRANCISCO J. RODRIGUEZ RODRIGUEZ  
DIRECTOR DE POLO NORESTE



A\* LIC. TOMAS DIAZ ARGUELLO  
GERENTE JURIDICO



A\* LIC. SILVIA O. GARCIA GUERRA  
EXPEDICION NORESTE




A\* MA. GUADALUPE CARLOS CABRERA  
EXPEDICION NORESTE



A\* LIC. LUIS F. GONZALEZ ELIZONDO  
GERENTE SUCURSAL MONTERREY



A\* LIC. LIZETTE ROMAN STERLING  
GERENTE SUCURSAL CHIHUAHUA



A\* LIC. NORMA ANGELICA GARFIO ANDRADE  
GERENTE DE SUCURSAL CD. JUAREZ




A\* C.P. LUIS ANTONIO RIVERA GUIRANTE  
GERENTE DE SUCURSAL TORREON



A\* SRA. ELSA CABRERA ALVAREZ  
GERENTE SUCURSAL TAMPICO



A\* C.P. DIANA GONZALEZ LEBLANC  
GERENTE SUCURSAL MATAMOROS



B\* ING. LILIA ROSA MARTINEZ GUEVARA  
EXPEDICION NORESTE



B\* SR. DAGOBERTO CORDOVA AMADOR  
EXPEDICION NORESTE

LIC. DARIO MORENO COBO  
DIRECTOR POLO OCCIDENTE



LIC. JULIAN A. ANA MUNGUIA  
GERENTE OFICINA GUADALAJARA




LIC. MA. ELENA PARRA GONZÁLEZ  
GERENTE ADMVO. POLO OCCIDENTE



LIC. MANUEL COUTO CORTES  
GERENTE JURÍDICO POLO OCCIDENTE



SRA. OLGA LIDIA ESPINOZA DE URIBE  
COORDINACIÓN COMERCIAL FORÁNEA



LIC. MAGDALENA RANGEL RUIZ  
GERENTE OFICINA LEÓN



LIC. RUBEN PÉREZ HERNÁNDEZ  
GERENTE OFICINA MORELIA



LIC. GUSTAVO HERNÁNDEZ NAVARRO  
GERENTE OFICINA SAN LUIS POTOSÍ




LIC. GABRIEL ANDRÉS MENDIOLEA  
GERENTE OFICINA QUERÉTARO



ING. EDUARDO RODRÍGUEZ SALAZAR  
GERENTE OFICINA AGUASCALIENTES





FIRMAS "A" PARA SUSCRIPCION DE POLIZAS DE FIANZA DEL  
POLO DE DESARROLLO NOROESTE


LIC. RODOLFO OCHOA BERCINI  
DIRECTOR DE POLO DE DESARROLLO  
N O R O E S T E .



C.P. RICARDO ALFONSO MUÑOZ IBARRA  
GERENTE ADMINISTRATIVO



LIC. MARCELA DE MARÍA TERESITA TANORI MIRANDA  
GERENTE OFICINA HERMOSILLO




LIC. NORMA LILIA LEY CASTRO  
GERENTE OFICINA TIJUANA



LIC. MARIA DE JESUS CASTELO MOLINA  
GERENTE OFICINA CULIACAN



LIC. LOURDES DEL ROSARIO URRUTIA VILLARREAL  
GERENTE OFICINA CD, OBREGON



SR. EDUARDO SANTOS DEL PRADO ESTRADA  
GERENTE OFICINA MEXICALI

**AFIANZADORA CAPITAL, S.A.**  
**INSTITUCION DE FIANZAS**  
**GRUPO FINANCIERO CAPITAL, S.A. DE C.V.**  
**BALANCE GENERAL AL 31 DE DICIEMBRE DE 1994**  
**(cifras en nuevos pesos)**

**Activo**

Inversiones en valores gubernamentales	14,500,000.00		
De empresas privadas	<u>0.00</u>	14,500,000.00	
Préstamos y descuentos			
Prendarios	0.00		
Hipotecarios	0.00		
Con garantía de fideicomiso	0.00		
Descuentos y redescuentos	<u>0.00</u>	0.00	
Inmuebles		<u>6,895,660.54</u>	21,395,660.54
Inv. de Rvas. para Pens. y primas de Ant. del Pers.			0.00
Deudores institucionales			
Primas por cobrar		499,253.01	
Deudores por responsabilidad de Fzas.			
Por reclamaciones pagadas	2,069,900.66		
Por pasivos constituidos	<u>438,131.45</u>	2,508,032.11	
Otras instituciones			
Instituciones reafianzadoras	199,571.99		
Fondos retenidos por Reaf. tomado	0.00		
Part. a Reaf. en pasivos constituidos	0.00		
Part. a Reaf. en la Rva.			
de Fzas. en vigor y de Cont.	<u>0.00</u>	<u>199,571.99</u>	3,206,857.11
Otros activos			
Caja y bancos		305,932.99	
Deudores diversos		425,603.12	
Mobiliario y equipo		39,638.33	
Cargos diferidos		<u>114,500.00</u>	<u>885,674.44</u>
Suma total del activo			<u>25,488,192.09</u>

**Pasivo**

Reserva técnicas			
Reserva de fianzas en vigor		4,532,440.52	
Reserva de contingencia		<u>1,170,239.46</u>	5,702,679.98
Rva. para Pens. y primas Ant. del personal			0.00
Acreedores institucionales			
Agentes		407,496.41	
Acreedores por Resp. de fianzas		438,131.45	
Otras instituciones			
Instituciones reafianzadoras	180,875.52		
Fondos Ret. por reafianzamiento Ced.	0.00		
Part. a Reaf. de Gtias. Pend. de Recup.	<u>187,500.00</u>	<u>368,375.52</u>	1,214,003.38
Otros pasivos			
Acreedores diversos		505,472.16	
Obligaciones diversas		375,077.76	
Créditos diferidos		<u>0.00</u>	<u>880,549.92</u>
Suma del pasivo			7,797,233.28



**Capital contable**

Capital y reservas

Capital pagado

Capital social fijo 30,000,000.00

Menos: capital no pagado fijo 15,000,000.00 15,000,000.00

Capital social variable 0.00 15,000,000.00

Reservas de capital 17,443.17

Oblig. subordinadas de Conv. Oblig. a capital 0.00 15,017,443.17

Superávits

Por plusvalía o minusvalía de valores 0.00

Por revaluación de inmuebles 2,197,969.14 2,197,969.14

Utilidades

Por aplicar 156,988.62

Del ejercicio 318,557.88 475,546.50Suma del capital contable 17,690,958.81Suma del pasivo y capital contable 25,488,192.09**Cuentas de orden**

Responsabilidades por fianzas en vigor 568,968,771.23

Reclamaciones recibidas 5,381,014.91

Reclamaciones pagadas 2,253,096.58

Recuperación de reclamaciones pagadas 870,112.59

Depositarios de fianzas por expedir 336,276,607.00

Bienes recibidos en garantía 0.00

Cuentas incobrables 0.00

Capital social autorizado 0.00

Fideicomisos 0.00

Conceptos diversos 403,708.75

El presente balance se formuló de acuerdo con las reglas dictadas por la H. Comisión Nacional de Seguros y Fianzas, encontrándose correctamente reflejadas, en su conjunto, las operaciones efectuadas por la institución hasta la fecha mencionada, las cuales se realizaron con apego a las sanas prácticas institucionales y a las normas legales y administrativas aplicables y fueron registradas en las cuentas que corresponden conforme al catálogo oficial en vigor, habiendo sido valorizados los saldos en moneda extranjera conforme a las disposiciones emitidas por dicha Comisión.

El capital pagado incluye la cantidad de N\$ 1,261,143.33, originada por la capitalización parcial del superávit por revaluación de inmuebles.

**Lic. Guillermo Bernal Ramírez**

Director General Adjunto

Rúbrica.

**C.P. Jorge Santamaría García**

Comisario

Rúbrica.

**Francisco Arellano Lara**

Contador General

Rúbrica.

Este balance fue revisado con base en la documentación y elementos aportados por la institución, en los términos del artículo 65 de la Ley Federal de Instituciones de Fianzas, la autenticidad de sus cifras queda bajo la responsabilidad de los funcionarios que lo suscriben.

México, D.F., a 29 de agosto de 1995.

Comisión Nacional de Seguros y Fianzas

**Lic. Juan Ignacio Gil Antón**

Presidente

Rúbrica.

(R.- 5711)

**INDUSTRIA DEL HIERRO, S.A. DE C.V.**  
(FUSIONANTE)  
**INDUSTRIAS DEL HIERRO, S.A. DE C.V.**  
(FUSIONADA)  
**CONTROLADORA DE EMPRESAS DE BIENES DE CAPITAL, S.A. DE C.V.**  
(FUSIONADA)  
**EMPRESAS INDUSTRIA DEL HIERRO, S.A. DE C.V.**  
(FUSIONADA)  
**AVISO FUSION**

Por asamblea general extraordinaria de accionistas que conjuntamente celebraron las sociedades Industria del Hierro, S.A. de C.V., Industrias del Hierro, S.A. de C.V. y Controladora de Empresas de Bienes de Capital, S.A. de C.V., a las nueve horas del día diecinueve de septiembre de mil novecientos noventa y cinco, así como la que celebró a las diecisiete horas en la misma fecha, Empresas Industria del Hierro, S.A. de C.V., en su domicilio social, los accionistas acordaron fusionarlas, mediante la incorporación de las tres últimas como fusionadas a la primera en su carácter de fusionante, quien para tales efectos asumirá el patrimonio de dichas sociedades.

Cuando surta efectos la fusión, el capital social de Industria del Hierro, S.A. de C.V., que es de \$15'829,266.50 (quince millones ochocientos veintinueve mil doscientos sesenta y seis nuevos pesos 50/100 moneda nacional), se incrementará en su parte variable, con los importes de los capitales sociales de Industrias del Hierro, S.A. de C.V., Controladora de Empresas de Bienes de Capital, S.A. de C.V. y Empresas Industria del Hierro, S.A. de C.V., en las cantidades de \$3'380,724.10 (tres millones trescientos ochenta mil setecientos veinticuatro nuevos pesos 10/100 moneda nacional), \$3'346,332.00 (tres millones trescientos cuarenta y seis mil trescientos treinta y dos nuevos pesos 00/100 moneda nacional) y \$25'773,954.80 (veinticinco millones setecientos setenta y tres mil novecientos cincuenta y cuatro nuevos pesos 80/100 moneda nacional), respectivamente, y que hacen un total de \$35'501,010.90 (treinta y cinco millones quinientos un mil diez nuevos pesos 90/100 moneda nacional), con lo que el capital social de Industria del Hierro, S.A. de C.V., ascenderá a \$48'330,277.40 (cuarenta y ocho millones trescientos treinta mil doscientos setenta y siete nuevos pesos 40/100 moneda nacional), esta cantidad se disminuirá en su parte variable con motivo de la cancelación de la participación accionaria que tienen Empresas Industria del Hierro, S.A. de C.V. y Controladora de Empresas de Bienes de Capital, S.A. de C.V., sociedades fusionadas en Industria del Hierro, S.A. de C.V. e Industrias del Hierro, S.A. de C.V., por las cantidades de \$15'829,266.50 (quince millones ochocientos veintinueve mil doscientos sesenta y seis nuevos pesos 50/100 moneda nacional) y \$3'380,722.10 (tres millones trescientos ochenta mil setecientos veintidós nuevos pesos 10/100 moneda nacional), respectivamente, que hacen un total de \$19'209,990.60 (diecinueve millones doscientos nueve mil novecientos noventa nuevos pesos 60/100 moneda nacional), monto total de la disminución, con lo que el capital social de la empresa fusionante, quedaría en la fecha de surtimiento de efectos de la fusión en la cantidad de \$29'120,286.80 (veintinueve millones ciento veinte mil doscientos ochenta y seis nuevos pesos 80/100 moneda nacional). Se adjunta el balance de cada una de las cuatro empresas, referido al treinta y uno de julio de mil novecientos noventa y cinco.

La fusión surtirá sus efectos el día treinta y uno de diciembre de mil novecientos noventa y cinco, una vez que haya transcurrido el plazo legal de tres meses, después de haber sido inscrita en el Registro Público de Comercio correspondiente, de conformidad con los artículos doscientos veintitrés y doscientos veinticuatro de la Ley General de Sociedades Mercantiles.

Todos los nombramientos y poderes que las sociedades fusionadas hubieran otorgado con anterioridad al día que surta efectos la fusión, quedarán automáticamente revocados.

En las referidas asambleas extraordinarias de las empresas, fueron designados los licenciados Luis Carlos Romandía García y José Antonio Sicard Pliego, para que conjunta o separadamente realicen todos los actos legalmente necesarios para alcanzar los fines de los acuerdos en ellas tomados.

México, D.F., a 19 de septiembre de 1995.

**Lic. Luis Carlos Romandía García**  
Secretario del Consejo de Administración  
~ Rúbrica.

DIVISION: BIENES DE CAPITAL  
EMPRESA: EMPRESAS INDUSTRIA DEL HIERRO, S.A. DE C.V.  
BALANCE GENERAL AL 31 DE JULIO DE 1995

Activo	Real a la fecha
Circulante	12,269.43
Caja y bancos	
Inv. en Val. realizables	
Cientes	
Documentos por cobrar	
Otras cuentas por cobrar	403,914.94
Filiales	8,827,001.61
Matriz y dependencia	
Gastos anticipados C. Pzo.	
Suma activo circulante	9,243,185.98
Inventarios (al costo):	
Anticipos a proveedores	
Trabajos en proceso	
Materias primas	
Almacén Prod. terminados	
Mercancías en tránsito	
Sub-total inventarios	0.00
Total activo circulante	9,243,185.98
Otros activos:	
Inversiones en asociaciones	38,695,855.93



Aportaciones de asociaciones	
Derechos fiduciarios	
Actualización de Invs. y Aport.	(9,396,577.50)
Suma otros activos	29,299,278.43
Activo fijo:	
Terreno	
Act. de terreno en Arren. Finan.	
Edificio	
Act. de edificio en Arren. Finan.	
Edificio en proceso	
Maquinaria	
Maquinaria para venta	
Herramienta	
Eq. de Ofna. y mobiliario	
Eq. de transporte	
Equipo de cómputo	
Equipo de comunicaciones	
Eq. de Med. y control	
Suma activo fijo	0.00
Cargos diferidos:	
Cargos diferidos	
Suma cargos diferidos	0.00
Suma activo total	38,542,464.41
<b>Pasivo</b>	
Circulante	
A corto plazo (hasta 1 año)	
Préstamos bancarios	
Créditos por Arrend. Financie.	
Préstamos con C. de bolsa	
Documentos por pagar	
Proveedores	
Otras cuentas por pagar	68,396.00
Filiales	
Anticipos de clientes	
Suma pasivo a corto plazo	68,396.00
A largo plazo (más de 1 año)	
Préstamos bancarios	
Créditos por Arrend. Financie.	
Filiales y afiliadas	
Otras cuentas por pagar	
Prov. Para Pens. y primas de An.	
Suma pasivo a largo plazo	0.00
Créditos diferidos:	
Créditos diferidos	
Suma créditos diferidos	0.00
Suma pasivo total	68,396.00
<b>Capital contable:</b>	
Capital social	28,389,359.76
Actualización capital social	10,744,467.90
Reserva legal	13.79
Resultados acumulados	(2,693,846.54))
Exceso o Insuf. Acumulada	(947,796.75)
Resultado del ejercicio	2,981,870.25
Suma capital contable	38,474,068.41
Suma pasivo y capital	38,542,464.41

Ing. Maximiliano Zurita Liaca

Director Administrativo

Rúbrica.

C.P. Martín Velázquez Lanuza

Gerente de Contabilidad

Rúbrica.

## DIVISION : BIENES DE CAPITAL

EMPRESA: INDUSTRIAS DEL HIERRO, S.A. DE C.V.

BALANCE GENERAL AL 31 DE JULIO DE 1995

<b>Activo</b>	<b>Real a la fecha</b>
Circulante	
Caja y bancos	5,166,469.37
Inv. en Val. realizables	916,000.00
Clientes	44,816,560.55
Documentos por cobrar	
Otras cuentas por cobrar	6,487,657.48
Filiales	4,079,142.78
Matriz y dependencia	
Gastos anticipados C. Pzo.	
Suma activo circulante	61,465,830.18
Inventarios (al costo):	
Anticipos a proveedores	11,556,612.30
Trabajos en proceso	
Materias primas	7,877,617.17
Almacén Prod. terminados	3,168,221.26

Mercancías en tránsito	882,292.64
Sub-total inventarios	23,484,743.37
Total activo circulante	84,950,573.55
Otros activos:	
Inversiones en asociaciones	53,000.00
Aportaciones de asociaciones	
Derechos fiduciarios	
Actualización de Invs. y Aport.	
Suma otros activos	53,000.00
Activo fijo:	
Terreno	
Act. de terreno en Arren Finan.	
Edificio	
Act. de edificio en arren. Finan.	
Edificio en proceso	
Maquinaria	29,578,328.09
Maquinaria para venta	2,865,638.00
Herramienta	345,329.16
Eq. de Ofna. y mobiliario	479,268.11
Eq. de transporte	292,567.24
Equipo de cómputo	685,089.34
Equipo de comunicaciones	779,364.73
Eq. de Med. y control	238,771.94
Suma activo fijo	35,264,356.61
Cargos diferidos:	
Cargos diferidos	630,452.06
Suma cargos diferidos	630,452.06
Suma activo total	120,898,382.22
<b>Pasivo</b>	
Circulante	
A corto plazo (hasta 1 año)	
Préstamos bancarios	6,322,806.75
Créditos por Arrend. Financie.	
Préstamos con C. de bolsa	
Documentos por pagar	
Proveedores	3,195,674.78
Otras cuentas por pagar	22,500,737.34
Filiales	10,833,227.58
Anticipos de clientes	7,687,963.69
Suma pasivo a corto plazo	50,540,410.14
A largo plazo (más de 1 año)	
Préstamos bancarios	512,134.88
Créditos por Arrend. Financie.	
Filiales y afiliadas	77,762,778.50
Otras cuentas por pagar	2,846,294.89
Prov. para Pens. y primas de An.	85,920.94
Suma pasivo a largo plazo	81,207,129.21
Créditos diferidos:	
Créditos diferidos	0.00
Suma créditos diferidos	0.00
Suma pasivo total	131,747,539.35
<b>Capital contable:</b>	
Capital social	59,248,349.05
Actualización capital social	24,536,904.27
Reserva legal	11,028.04
Resultados acumulados	(39,203,266.81)
Exceso o Insuf. acumulada	(53,273,597.99)
Resultado del ejercicio	(2,168,573.69)
Suma capital contable	(10,849,157.13)
Suma pasivo y capital	120,898,382.22

Ing. Maximiliano Zurita Liaca

Director Administrativo

Rúbrica.

C.P. Martín Velázquez Lanuza

Gerente de Contabilidad

Rúbrica.

DIVISION : BIENES DE CAPITAL

EMPRESA: INDUSTRIA DEL HIERRO, S.A. DE C.V.

BALANCE GENERAL AL 31 DE JULIO DE 1995

<b>Activo</b>	<b>Real a</b>
Circulante	<b>la fecha</b>
Caja y bancos	22,577.49
Inv. en Val. realizables	7,608,000.00
Clientes	351,731.35
Documentos por cobrar	
Otras cuentas por cobrar	73,940.63
Filiales	2,002,958.82



Matriz y dependencia	
Gastos anticipados C. Pzo.	
Suma activo circulante	10,059,208.29
Inventarios (al costo):	
Anticipos a proveedores	
Trabajos en proceso	
Materias primas	
Almacén Prod. terminados	
Mercancías en tránsito	
Sub-total inventarios	0.00
Total activo circulante	10,059,208.29
Otros activos:	
Inversiones en asociaciones	
Aportaciones de asociaciones	
Derechos fiduciarios	
Actualización de Invs. y Aport.	
Suma otros activos	0.00
Activo fijo:	
Terreno	19,297,872.56
Act. de terreno en Arren. Finan.	8,814,517.97
Edificio	7,155,342.68
Act. de edificio en Arren. Finan.	8,006,356.42
Edificio en proceso	109,000.00
Maquinaria	
Maquinaria para venta	5,310.00
Herramienta	
Eq. de Ofi. y mobiliario	
Eq. de transporte	
Equipo de cómputo	
Equipo de comunicaciones	
Eq. de Med. y control	
Suma activo fijo	43,388,399.61
Cargos diferidos:	
Cargos diferidos	
Suma cargos diferidos	0.00
Suma activo total	53,447,607.90
<b>Pasivo</b>	
Circulante	
A corto plazo (hasta 1 año)	
Préstamos bancarios	
Créditos por Arrend. Financie.	1,637,310.04
Préstamos con C. de bolsa	
Documentos por pagar	
Proveedores	
Otras cuentas por pagar	96,693.45
Filiales	538.70
Anticipos de clientes	
Suma pasivo a corto plazo	1,734,542.19
A largo plazo ( más de 1 año)	
Préstamos bancarios	311,131.94
Créditos por arrend. Financie.	17,499,569.38
Filiales y afiliadas	
Otras cuentas por pagar	6,203,252.14
Prov. para Pens. y primas de an.	
Suma pasivo a largo plazo	24,013,953.46
Créditos diferidos:	
Créditos diferidos	
Suma créditos diferidos	0.00
Suma pasivo total	25,748,495.65
<b>Capital contable:</b>	
Capital social	19,301,200.45
Actualización capital social	7,455,104.53
Reserva legal	
Resultados acumulados	(3,511,090.79)
Exceso o Insuf. acumulada	(380,081.62)
Resultado del ejercicio	4,833,979.68
Suma capital contable	27,699,112.25
Suma pasivo y capital	53,447,607.90

Ing. Maximiliano Zurita Liaca

Director Administrativo

Rúbrica.

C.P. Martín Velázquez Lanuza

Gerente de Contabilidad

Rúbrica.

DIVISION : BIENES DE CAPITAL  
 EMPRESA: CONTROLADORA DE EMPRESAS DE BIENES DE CAPITAL, S.A. DE C.V.  
 - BALANCE GENERAL AL 31 DE JULIO DE 1995

	Real a la fecha
<b>Activo</b>	
Circulante	
Caja y bancos	
Inv. en Val. realizables	
Clientes	
Documentos por cobrar	
Otras cuentas por cobrar	14,027.73
Filiales	(11,440.98)
Matriz y dependencia	
Gastos anticipados C. Pzo.	
Suma activo circulante	2,586.75
Inventarios (al costo):	
Anticipos a proveedores	
Trabajos en proceso	
Materias primas	
Almacén Prod. terminados	
Mercancías en tránsito	
Sub-total inventarios	0.00
Total activo circulante	2,586.75
Otros activos:	
Inversiones en asociaciones	59,248,349.07
Aportaciones de asociaciones	
Derechos fiduciarios	
Actualización de Invs.	(70,097,911.30)
y Aport.	
Suma otros activos	(10,849,562.23)
<b>Activo fijo:</b>	
Terreno	
Act. de terreno en Arren. Finan.	
Edificio	
Act. de edificio en Arren. Finan.	
Edificio en proceso	
Maquinaria	
Maquinaria para venta	
Herramienta	
Eq. de Ofna. y mobiliario	
Eq. de transporte	
Equipo de cómputo	
Equipo de comunicaciones	
Eq. de Med. y control	
Suma activo fijo	0.00
Cargos diferidos:	
Cargos diferidos	
Suma cargos diferidos	0.00
Suma activo total	(10,846,975.48)
<b>Pasivo</b>	
Circulante	
A corto plazo (hasta 1 año)	
Préstamos bancarios	
Créditos por Arrend. Financie.	
Préstamos con C. de bolsa	
Documentos por pagar	
Proveedores	
Otras cuentas por pagar	12,505.40
Filiales	25,730.59
Anticipos de clientes	
Suma pasivo a corto plazo	38,235.99
A largo plazo (más de 1 año)	
Préstamos bancarios	
Créditos por Arrend. Financie.	
Filiales y afiliadas	
Otras cuentas por pagar	
Prov. para Pens. y primas de An.	
Suma pasivo a largo plazo	0.00
Créditos diferidos:	
Créditos diferidos	
Suma créditos diferidos	0.00
Suma pasivo total	38,235.99
<b>Capital contable</b>	
Capital social	56,679,613.23
Actualización capital social	23,568,517.42
Reserva legal	251.88
Resultados acumulados	(38,245,543.07)
Exceso o Insuf. acumulada	(50,731,271.75)
Resultado del ejercicio	(2,156,779.18)
Suma capital contable	(10,885,211.47)
Suma pasivo y capital	(10,846,975.48)

Ing. Maximiliano Zurita Llaca  
 Director Administrativo  
 Rúbrica.

C.P. Martín Velázquez Lanuza  
 Gerente de Contabilidad  
 Rúbrica.

(R.- 5803)



## INDICE

## PRIMERA SECCION

## PODER EJECUTIVO

**SECRETARIA DE RELACIONES EXTERIORES**

Oficio mediante el cual se comunica el término de comisión del señor José Manuel Basave Benítez, Vicecónsul Honorario de Portugal en Monterrey, N.L. ....	2
Oficio mediante el cual se comunica la designación del señor Thomas George Cullen, como Cónsul del Canadá en Monterrey, N.L. ....	2
Oficio mediante el cual se comunica el término de comisión del señor William E. Shea, Vicecónsul de los Estados Unidos de América en Monterrey, N.L. ....	2
Oficio mediante el cual se comunica la designación de la señora Ginette Bisailon, como Vicecónsul Honoraria del Canadá en San Miguel de Allende, Gto. ....	2
Oficio mediante el cual se comunica la designación del señor Arturo Morán Bravo, como Vicecónsul Honorario de Guatemala en Monterrey, N.L. ....	2
Oficio mediante el cual se comunica el término de comisión de la señora Frances M. Chisholm, Vicecónsul de los Estados Unidos de América en Monterrey, N.L. ....	3
Oficio mediante el cual se comunica el término de comisión del señor Arnoldo Vela, Vicecónsul de los Estados Unidos de América en Ciudad Juárez, Chih. ....	3
Oficio mediante el cual se comunica la designación del señor Roberto E. Gudiño, como Cónsul Adjunto de Argentina en México, D.F. ....	3
Oficio mediante el cual se comunica el término de comisión del señor James Ian Burchet, Cónsul de Canadá en Monterrey, N.L. ....	3

**SECRETARIA DE HACIENDA Y CREDITO PUBLICO**

Acuerdo relativo al Seguro Colectivo de Retiro en beneficio de los miembros de las Fuerzas Armadas Mexicanas .....	4
Acuerdo mediante el cual se autoriza al agente aduanal Luis Miguel Urteaga Merino, para llevar a cabo el despacho aduanero de mercancías comprendidas en el artículo 87 de la Ley del Impuesto General de Importación .....	8

Acuerdo mediante el cual se otorga patente de agente aduanal al ciudadano Antonio Córdoba Conde, para ejercer funciones en la Aduana de Reynosa .....	8
---	---

Resolución por la que se autoriza la constitución y operación de una institución de banca múltiple filial que se denominará Dresdner Bank México, S.A. ....	8
---	---

Resolución por la que se modifica el artículo sexto de la autorización otorgada a Grupo Financiero Serfin, S.A., para constituirse y funcionar como grupo financiero .....	9
--	---

#### **SECRETARÍA DE AGRICULTURA, GANADERÍA Y DESARROLLO RURAL**

Respuesta a los comentarios recibidos respecto del Proyecto de Norma Oficial Mexicana NOM-027-ZOO-1994, Características y especificaciones sanitarias para las instalaciones, equipo y operación de establecimientos que fabriquen productos químicos, farmacéuticos y biológicos para uso en animales .....	10
--	----

Respuesta a los comentarios recibidos respecto del Proyecto de Norma Oficial Mexicana NOM-028-ZOO-1994, Características y especificaciones sanitarias para las instalaciones, equipo y operación de establecimientos que fabriquen productos alimenticios para uso en animales o consumo por éstos .....	13
--	----

Oficio Circular número 110.- 69/95, por el que se establecen diversos criterios en relación a las solicitudes de expropiación de terrenos ejidales o comunales promovidos por esta Dependencia del Ejecutivo Federal .....	14
--	----

Apéndice A Normativo primera y segunda parte de la Norma Oficial Mexicana NOM-012-ZOO-1993, Especificaciones para la regulación de productos químicos, farmacéuticos, biológicos y alimenticios para uso en animales o consumo por éstos, publicada el 17 de enero de 1995 .....	15
--	----

#### **SECRETARÍA DE COMUNICACIONES Y TRANSPORTES**

Norma Oficial Mexicana NOM-010-SCT2-1994, Disposiciones de compatibilidad y segregación, para el almacenamiento y transporte de sustancias, materiales y residuos peligrosos .....	17
--	----

Norma Oficial Mexicana NOM-011-SCT2/1994, Condiciones para el transporte de las sustancias, materiales y residuos peligrosos en cantidades limitadas .....	23
--	----



Norma Oficial Mexicana NOM-019-SCT2-1994, Disposiciones generales para la limpieza y control de remanentes de sustancias y residuos peligrosos en las unidades que transportan materiales y residuos peligrosos .....	28
---	----

Norma Oficial Mexicana NOM-021-SCT2/1994, Disposiciones generales para transportar otro tipo de bienes diferentes a las sustancias, materiales y residuos peligrosos, en unidades destinadas al traslado de materiales y residuos peligrosos .....	35
--	----

Norma Oficial Mexicana NOM-023-SCT2/1994, Información técnica que debe contener la placa que portarán los autotankers, recipientes metálicos intermedios para granel (RIG) y envases de capacidad mayor a 450 litros que transportan materiales y residuos peligrosos .....	38
---	----

### **SECRETARIA DE SALUD**

Norma Oficial Mexicana NOM-089-SSA1-1994, Bienes y servicios. Métodos para la determinación del contenido microbiano en productos de belleza .....	44
--	----

Norma Oficial Mexicana NOM-115-SSA1-1994, Bienes y servicios. Método para la determinación de Staphylococcus aureus en alimentos .....	74
--	----

### **SECRETARIA DE LA REFORMA AGRARIA**

Aviso de deslinde del terreno de presunta propiedad nacional denominado La Almendra, Municipio de Champotón, Camp. ....	84
---	----

Aviso de deslinde del terreno de presunta propiedad nacional denominado El Alto, Municipio de Tula, Tamps. ....	84
---	----

Aviso de deslinde del terreno de presunta propiedad nacional denominado El Chilar, Municipio de Tula, Tamps. ....	85
---	----

Aviso de deslinde del terreno de presunta propiedad nacional denominado El Tanquito, Municipio de Tula, Tamps. ....	85
---	----

Aviso de deslinde del terreno de presunta propiedad nacional denominado La Huerta, Municipio de Tula, Tamps. ....	86
---	----

Aviso de deslinde del terreno de presunta propiedad nacional denominado El Potrerito, Municipio de Tula, Tamps. ....	86
--	----

### **BANCO DE MEXICO**

Tipo de cambio para solventar obligaciones denominadas en moneda extranjera pagaderas en la República Mexicana .....	87
Tasas de interés de instrumentos de captación bancaria .....	87
Índice nacional de precios al consumidor .....	88
Valor de la unidad de inversión .....	88

### **TRIBUNAL SUPERIOR AGRARIO**

Sentencia pronunciada en el juicio agrario número 927/93, relativo a la segunda ampliación de ejido, promovido por campesinos del poblado Obispo, Municipio de Culiacán, Sin. ....	89
Sentencia pronunciada en el juicio agrario número 1116/94, relativo a la tercera ampliación de ejido, promovido por campesinos del poblado El Walamo, Municipio de Mazatlán, Sin. ....	97

### **AVISOS**

Judiciales y generales .....	102
------------------------------	-----

## **SEGUNDA SECCION**

### **SECRETARIA DE GOBERNACION**

Índice anual del Diario Oficial de la Federación 1994 (Parte 3 de 4) .....	1
--	---

## **TERCERA SECCION**

### **SECRETARIA DE GOBERNACION**

Índice anual del Diario Oficial de la Federación 1994 (Parte 4 de 4). Las partes 1 y 2 del Índice anual se publicaron en la edición del viernes 22 de septiembre .....	1
--	---



Esta edición consta de tres secciones

IMPRESO EN TALLERES GRAFICOS DE MEXICO—MEXICO



## SEGUNDA SECCION

### INDICE ANUAL DEL DIARIO OFICIAL DE LA FEDERACION 1994

#### (Parte 3 de 4)

#### SECRETARIA DE LA REFORMA AGRARIA

Ecuandureo, municipio del mismo nombre, Mich.- Decreto por el que se expropia por causa de utilidad pública una superficie de 24-87-30 hectáreas de temporal de uso común y de riego de uso individual, de terrenos ejidales del poblado

(Reg.- 3523)

30 Jun.- No. 22.- 39

Efraín Jiménez Mendoza.- Resolución de privación de derechos y cancelación del registro de título de propiedad, en la colonia San Luis Carpizo, Municipio de Champotón, Camp., al ciudadano

22 Mar.- No. 16.- 4

Egipto, Municipio de Cintalapa, Chis.- Declaratoria de propiedad nacional del terreno denominado

4 Ene.- No. 2.- 57

Egipto, Municipio de Cintalapa, Chis.- Declaratoria de propiedad nacional del terreno denominado

6 Ago.- No. 6.- 65

El 24, Municipio de Mapimí, Dgo.- Decreto por el que se expropia por causa de utilidad pública una superficie de 26-61-96 hectáreas de temporal de uso común, de terrenos ejidales del poblado

(Reg.- 3966)

9 Nov.- No. 7.- 65

El Abra o San Felipe, Municipio de Ciudad Valles, S.L.P.- Decreto por el que se expropia por causa de utilidad pública una superficie de 7-97-75 hectáreas de riego de uso común, de terrenos ejidales del poblado

(Reg.- 3253)

(Segunda Sección)

14 Ene.- No. 10.- 48

El Aguacate, Municipio de Cihuatlán, Jal.- Decreto por el que se expropia por causa de utilidad pública una superficie de 10-35-44.48 hectáreas de temporal de uso común, de terrenos ejidales del poblado

(Reg.- 4034)

14 Nov.- No. 10.- 49

El Aguacate, Municipio de Tepic, Nay.- Decreto por el que se expropia por causa de utilidad pública una superficie de 4-57-44 hectáreas de agostadero de uso común, de terrenos ejidales del poblado

(Reg.- 3394)

17 May.- No. 11.- 46

El Aguaje, Municipio de Aguililla, Mich.- Decreto por el que se expropia por causa de utilidad pública una superficie de 0-05-09 hectárea de riego de uso común, de terrenos ejidales del poblado

(Reg.- 3277)

23 Mar.- No. 17.- 66

El Aguaje del Capulín, Municipio de Onavas, Son.- Aviso de deslinde del terreno de presunta propiedad nacional denominado

20 Abr.- No. 14.- 82

El Aguila, Municipio de Ahome, Sin.- Acuerdo relativo a la accesión de aguas en favor del poblado

11 Jul.- No. 5.- 82

El Ahogadero, Municipio de Guadalupe, Chih.- Acuerdo relativo a la accesión de aguas en favor del poblado

(Primera Sección)

14 Abr.- No. 10.- 50

El Alacrán, Municipio de Atotonilco el Alto, Jal.- Acuerdo relativo a la accesión de aguas en favor del poblado

22 Ago.- No. 17.- 74

El Alacrán, Municipio de Cárdenas, Tab.- Declaratoria de propiedad nacional del terreno denominado

8 Feb.- No. 5.- 14

El Alacrán, Municipio de Huimanguillo, Tab.- Declaratoria de propiedad nacional del terreno denominado

(Primera Sección)

8 Sep.- No. 6.- 64

El Alacrán, Municipio de Huimanguillo, Tab.- Declaratoria de propiedad nacional del terreno denominado

22 Ago.- No. 17.- 93

El Alamito, Municipio de Trincheras, Son.- Aviso de deslinde del terreno de presunta propiedad nacional denominado

27 May.- No. 19.- 33

El Alba, Municipio de Carmen, Camp.- Aviso de deslinde del terreno de presunta propiedad nacional denominado

27 May.- No. 19.- 38

El Algodonal, Municipio de La Piedad, Mich.- Decreto por el que se expropia por causa de utilidad pública una superficie de 4-21-30 hectáreas de temporal de uso común, de terrenos ejidales del poblado

(Reg.- 3526)

30 Jun.- No. 22.- 43

El Algodonal y su Anexo Agua Zarca, Municipio Coquimatlán, Col.- Acuerdo de cesión de aguas en favor del poblado

21 Feb.- No. 14.- 36

El Alisal, Municipio de Bacanora, Son.- Declaratoria de propiedad nacional del terreno denominado

6 Ago.- No. 6.- 74

El Alizal Fracc. I y II, Municipio de Agua Prieta, Son.- Declaratoria de propiedad nacional del terreno denominado

13 Dic.- No. 8.- 31

El Alizal Fracc. III y IV, Municipio de Agua Prieta, Son.- Declaratoria de propiedad nacional del terreno denominado

13 Dic.- No. 8.- 37

El Altito, Municipio de Angel Albino Corzo, Chis.- Declaratoria de propiedad nacional del terreno denominado

8 Feb.- No. 5.- 17

El Amor, Municipio de Champotón, Camp.- Aviso de deslinde del terreno de presunta propiedad nacional denominado

23 Dic.- No. 16.- 69

El Arenal, Municipio de Tampico, Tamps.- Decreto por el que se expropia por causa de utilidad pública una superficie de 6-32-14.37 hectáreas de humedad de uso común, de terrenos ejidales del poblado

(Reg.- 3258)

(Segunda Sección)

14 Ene.- No. 10.- 58

El Arroyo, Municipio de Villa Unión, Coah.- Decreto por el que se expropia por causa de utilidad pública una superficie de 7-64-57 hectáreas de agostadero de uso común, de terrenos ejidales del poblado

(Reg.- 3308)

20 Abr.- No. 14.- 61

El Arroyo de la Naranja, Municipio de Villa Flores, Chis.- Declaratoria de propiedad nacional del terreno denominado

4 Oct.- No. 2.- 35

El Astillero o La Escondida, Municipio de Nacozari de García, Son.- Declaratoria de propiedad nacional del terreno denominado

(Segunda Sección)

8 Dic.- No. 5.- 9

El Aventurero, Municipio de Champotón, Camp.- Aviso de deslinde del terreno de presunta propiedad nacional denominado

23 Dic.- No. 16.- 66

El Azabache, Municipio de Cananea, Son.- Aviso de deslinde del terreno de presunta propiedad nacional denominado

16 Jul.- No. 10.- 61

El Azúcar, Municipio de Xicoténcatl, Tamps.- Acuerdo relativo a la cesión de aguas en favor del poblado

30 Jul.- No. 22.- 78

El Bajío de Alvarez, Municipio de Puerto Peñasco, Son.- Aviso de deslinde del terreno de presunta propiedad nacional denominado

27 May.- No. 19.- 32

El Bajo Nilo, Municipio de Ostuacán, Chis.- Declaratoria de propiedad nacional del terreno denominado

11 Ene.- No. 7.- 22

El Barrio, Municipio de Tierra Blanca, Ver.- Decreto por el que se expropia por causa de utilidad pública una superficie de 12-78-35.52 hectáreas de riego de uso común, de terrenos ejidales del poblado

(Reg.- 3998)

10 Nov.- No. 8.- 83

El Batahui, Municipio de Sahuaripa, Son.- Declaratoria de propiedad nacional del terreno denominado

5 Dic.- No. 2.- 63

El Bolillo, Municipio de Elota, Sin.- Decreto por el que se expropia por causa de utilidad pública una superficie de 1-00-73 hectárea de temporal de uso común, de terrenos ejidales del poblado

(Reg.- 3634)

(Segunda Sección)

8 Ago.- No. 7.- 106

El Bomi, Municipio de Soyopa, Son.- Declaratoria de propiedad nacional del terreno denominado

(Segunda Sección)

8 Dic.- No. 5.- 2

El Bosque, Municipio de Villa Corzo, Chis.- Declaratoria de propiedad nacional del terreno denominado

(Primera Sección)

22 Sep.- No. 15.- 83

El Bosque hoy Santa Teresa, Municipio de Angel Albino Corzo, Chis.- Declaratoria de propiedad nacional del terreno denominado

16 Jun.- No. 12.- 36

El Brazo, Municipio de San Bernardo, Dgo.- Acuerdo de cesión de aguas en favor del poblado

11 Mar.- No. 9.- 38



El Bule, Municipio de Mazatlán, Sin.-  
Declaratoria de propiedad nacional del terreno  
denominado

10 Ene.- No. 6.- 75

El Bule, Municipio de Mazatlán, Sin.-  
Declaratoria de propiedad nacional del terreno  
denominado

28 Nov.- No. 20.- 72

El Bule hoy La Cañada, Municipio de Mazatlán,  
Sin.- Declaratoria de propiedad nacional del terreno  
denominado

22 Dic.- No. 15.- 101

El Burriocito, Municipio de Guasave, Sin.-  
Decreto por el que se expropia por causa de utilidad  
pública una superficie de 0-59-73 hectárea de riego  
de uso común, de terrenos ejidales del poblado

(Reg.- 3635)

(Segunda Sección)

8 Ago.- No. 7.- 108

El Burro, Municipio de Champotón, Camp.- Aviso  
de deslinde del terreno de presunta propiedad  
nacional denominado

6 Ago.- No. 6.- 49

El Cacaotal, Municipio de Cárdenas, Tab.- Aviso  
de deslinde del terreno de presunta propiedad  
nacional denominado

9 Mar.- No. 7.- 71

El Cacaotal, Municipio de Cárdenas, Tab.-  
Declaratoria de propiedad nacional del terreno  
denominado

(Primera Sección)

22 Sep.- No. 15.- 79

El Cachanilla, Municipio de Mexicali, B.C.- Aviso  
de deslinde del terreno de presunta propiedad  
nacional denominado

21 Dic.- No. 14.- 67

El Cadillal, Municipio de Benjamín Hill, Son.-  
Aviso de deslinde del terreno de presunta propiedad  
nacional denominado

30 Jul.- No. 22.- 109

El Cajón del Oso, Municipio de Bacanora, Son.-  
Declaratoria de propiedad nacional del terreno  
denominado

5 Dic.- No. 2.- 63

El Caldillo y su Anexo El Vergel, Municipio de  
Balleza, Chih.- Decreto por el que se expropia por  
causa de utilidad pública una superficie de 0-73-13  
hectárea de temporal de uso común, de terrenos  
ejidales del poblado

(Reg.- 3625)

(Segunda Sección)

8 Ago.- No. 7.- 91

El Callejón, Municipio de Altar, Son.-  
Declaratoria de propiedad nacional del terreno  
denominado

(Segunda Sección)

26 Sep.- No. 17.- 5

El Cambray, Municipio de Santiago Papasquiaro,  
Dgo.- Decreto por el que se expropia por causa de  
utilidad pública una superficie de 21-78-20  
hectáreas de agostadero de uso común, de terrenos  
ejidales del poblado

(Reg.- 3231)

(Segunda Sección)

14 Ene.- No. 10.- 9

El Cambray, Municipio de Santiago Papasquiaro,  
Dgo.- Resolución de la inconformidad de privación  
de derechos agrarios individuales y nuevas  
adjudicaciones, del poblado

13 Jun.- No. 9.- 89

El Caminito, Municipio de Cárdenas, Tab.- Aviso  
de deslinde del terreno de presunta propiedad  
nacional denominado

16 Jul.- No. 10.- 109

El Camotero, Municipio de Mante, Tamps.-  
Acuerdo relativo a la accesión de aguas en favor del  
poblado

30 Jul.- No. 22.- 21

El Campamento, Municipio de Villa Corzo, Chis.-  
Declaratoria de propiedad nacional del terreno  
denominado

31 Ene.- No. 22.- 39

El Canario, Municipio de Champotón, Camp.-  
Aviso de deslinde del terreno de presunta propiedad  
nacional denominado

16 Jul.- No. 10.- 89

El Cariño, Municipio de Villa Corzo, Chis.-  
Declaratoria de propiedad nacional del terreno  
denominado

(Primera Sección)

22 Sep.- No. 15.- 81

El Carmen, Municipio de Comalcalco, Tab.-  
Aviso de deslinde del terreno de presunta propiedad  
nacional denominado

16 Jul.- No. 10.- 46

El Carmen, Municipio de Cruillas, Tamps.-  
Decreto por el que se expropia por causa de utilidad  
pública una superficie de 11-51-50 hectáreas de  
agostadero de uso común, de terrenos ejidales del  
poblado

(Reg.- 3218)

12 Ene.- No. 8.- 71

El Carmen, Municipio de Huimanguillo, Tab.-  
Aviso de deslinde del terreno de presunta propiedad  
nacional denominado

19 Oct.- No. 13.- 100

El Carmen, Municipio de La Libertad, Chis.-  
Declaratoria de propiedad nacional del terreno  
denominado

(Segunda Sección)  
8 Dic.- No. 5.- 14

El Carmen, Municipio de Minatitlán, Ver.-  
Declaratoria de propiedad nacional del terreno  
denominado

8 Feb.- No. 5.- 18

El Carmen, Municipio de Nacajuca, Tab.- Aviso  
de deslinde del terreno de presunta propiedad  
nacional denominado

16 Jul.- No. 10.- 91

El Carmen, Municipio de Ostuacán, Chis.-  
Declaratoria de propiedad nacional del terreno  
denominado

(Primera Sección)  
20 Sep.- No. 13.- 67

El Carmen, Municipio de Ostuacán, Chis.-  
Declaratoria de propiedad nacional del terreno  
denominado

4 Ene.- No. 2.- 51

El Carmen, Municipio de Ostuacán, Chis.- Aviso  
de deslinde del terreno de presunta propiedad  
nacional denominado

21 Jun.- No. 15.- 22

El Carmen, Municipio de Sunuapa, Chis.- Aviso  
de deslinde del terreno de presunta propiedad  
nacional denominado

21 Jun.- No. 15.- 22

El Caro, Municipio de Huatabampo, Son.-  
Acuerdo relativo a la accesión de aguas en favor  
del poblado

17 Jun.- No. 13.- 28

El Carrizo, Municipio de San Juan del Río, Qro.-  
Acuerdo relativo a la accesión de aguas otorgada  
en favor del poblado

17 Feb.- No. 12.- 42

El Casco del Salto, Municipio de San Bernardo,  
Dgo.- Acuerdo de accesión de aguas en favor del  
poblado

11 Mar.- No. 9.- 35

El Caulote, Municipio de Tonalá, Chis.- Aviso de  
deslinde del terreno de presunta propiedad nacional  
denominado

30 Jul.- No. 22.- 101

El Cebollal, Municipio de Tuxtla Gutiérrez, Chis.-  
Declaratoria de propiedad nacional del terreno  
denominado

10 Ene.- No. 6.- 75

El Cedral, Municipio de Pantepec, Chis.- Aviso  
de deslinde del terreno de presunta propiedad  
nacional denominado

20 Dic.- No. 13.- 58

El Cedro, Municipio de Tonalá, Chis.- Aviso de  
deslinde del terreno de presunta propiedad nacional  
denominado

30 Jul.- No. 22.- 102

El Centenario, Municipio de La Paz, B.C.S.-  
Decreto por el que se expropia por causa de utilidad  
pública una superficie de 2-17-87 hectáreas de  
agostadero y riego de uso común, de terrenos  
ejidales del poblado

(Reg.- 3762)  
(Primera Sección)  
5 Sep.- No. 3.- 20

El Chechén, Municipio de El Carmen, Camp.-  
Aviso de deslinde del terreno de presunta propiedad  
nacional denominado

16 Jul.- No. 10.- 96

El Chiflón, Municipio de Saltillo, Coah.- Decreto  
por el que se expropia por causa de utilidad pública  
una superficie de 14-69-80 hectáreas de temporal  
de uso común, de terrenos ejidales del poblado

(Reg.- 3116)  
(Segunda Sección)  
6 Ene.- No. 4.- 5

El Chilar, Municipio de Villa Corzo, Chis.-  
Declaratoria de propiedad nacional del terreno  
denominado

(Segunda Sección)  
8 Dic.- No. 5.- 7

El Chilicote, Municipio de El Tule, Chih.- Aviso  
de deslinde del terreno de presunta propiedad  
nacional denominado

8 Feb.- No. 5.- 11

El Chilicote, Municipio de El Tule, Chih.-  
Declaratoria de propiedad nacional del terreno  
denominado

9 Dic.- No. 6.- 42

El Chino, Municipio de Champotón, Camp.-  
Aviso de deslinde del terreno de presunta propiedad  
nacional denominado

16 Jul.- No. 10.- 82

El Chivo y Anexos, Municipio de Zirándaro, Gro.-  
Acuerdo relativo a la accesión de aguas en favor del  
poblado

(Primera Sección)  
12 Abr.- No. 8.- 20

El Chorrillo, Municipio de Pijijiapan, Chis.- Aviso  
de deslinde del terreno de presunta propiedad  
nacional denominado

8 Feb.- No. 5.- 9

El Chote, Municipio de Jaltocan, Hgo.- Decreto  
por el que se expropia por causa de utilidad pública  
una superficie de 1-12-71 hectárea de temporal de  
uso común, de terrenos ejidales del poblado

(Reg.- 3380)  
16 May.- No. 10.- 74



El Cielito, Municipio de Villa Corzo, Chis.-  
Declaratoria de propiedad nacional del terreno  
denominado

(Segunda Sección)  
8 Dic.- No. 5.- 13

El Cimarrón, Municipio de Tonalá, Chis.-  
Declaratoria de propiedad nacional del terreno  
denominado

6 Ago.- No. 6.- 66

El Ciprés, Municipio de Pijijiapan, Chis.-  
Declaratoria de propiedad nacional del terreno  
denominado

4 Ene.- No. 2.- 51

El Ciruelar, Municipio de Atoyac de Alvarez,  
Gro.- Decreto por el que se expropia por causa de  
utilidad pública una superficie de 0-99-45 hectárea  
de temporal de uso común, de terrenos ejidales del  
poblado

(Reg.- 3829)  
(Primera Sección)  
29 Sep.- No. 20.- 62

El Clarín, Municipio de Tonalá, Chis.- Aviso de  
deslinde del terreno de presunta propiedad nacional  
denominado

30 Jul.- No. 22.- 104

El Coapinole, Municipio de Puerto Vallarta, Jal.-  
Decreto por el que se expropia por causa de utilidad  
pública una superficie de 105-17-76 hectáreas de  
temporal de uso común, de terrenos ejidales del  
poblado

(Reg.- 3378)  
16 May.- No. 10.- 69

El Coapinole, Municipio de Puerto Vallarta, Jal.-  
Decreto por el que se expropia por causa de utilidad  
pública una superficie de 93-94-37 hectáreas de  
agostadero de uso común, de terrenos ejidales del  
poblado

(Reg.- 3508)  
29 Jun.- No. 21.- 64

El Cocal, Municipio de Paraíso, Tab.- Aviso de  
deslinde del terreno de presunta propiedad nacional  
denominado

16 Jul.- No. 10.- 82

El Coco, Municipio de Jalpan, Gro.- Aviso de  
deslinde del terreno de presunta propiedad nacional  
denominado

29 Dic.- No. 20.- 43

El Coco o La Culebra, Municipio de Jalpan, Gro.-  
Aviso de deslinde del terreno de presunta propiedad  
nacional denominado

20 Oct.- No. 14.- 98

El Cocotero, Municipio de Tonalá, Chis.- Aviso  
de deslinde del terreno de presunta propiedad  
nacional denominado

6 Ago.- No. 6.- 47

El Coecillo, Municipio de Silao, Gto.- Acuerdo  
relativo a la cesión de aguas otorgada en favor  
del poblado

17 Feb.- No. 12.- 38

El Colly, Municipio de Zapopan, Jal.- Decreto por  
el que se expropia por causa de utilidad pública una  
superficie de 122-93-03 hectáreas de agostadero de  
uso común, de terrenos ejidales del poblado

(Reg.- 3611)  
4 Ago.- No. 4.- 62

El Colomo y La Arena, Municipio de Manzanillo,  
Col.- Decreto por el que se expropia por causa de  
utilidad pública una superficie de 0-54-40 hectárea  
de temporal de uso común, de terrenos ejidales del  
poblado

(Reg.- 3811)  
(Primera Sección)  
28 Sep.- No. 19.- 65

El Colorado, Municipio de Panajamillo, Mich.-  
Decreto por el que se expropia por causa de utilidad  
pública una superficie de 5-63-49 hectáreas de  
agostadero de uso común, de terrenos ejidales del  
poblado

(Reg.- 3622)  
4 Ago.- No. 4.- 78

El Contadero, Municipio de Tecpatán, Chis.-  
Aviso de deslinde del terreno de presunta propiedad  
nacional denominado

21 Ene.- No. 15.- 79

El Coquito, Municipio de Jalpan, Gro.- Aviso de  
deslinde del terreno de presunta propiedad nacional  
denominado

19 Oct.- No. 13.- 98

El Coquito, Municipio de Jonuta, Tab.- Aviso de  
deslinde del terreno de presunta propiedad nacional  
denominado

16 Jul.- No. 10.- 109

El Cosahui, Municipio de San Luis Río Colorado,  
Son.- Aviso de deslinde del terreno de presunta  
propiedad nacional denominado

16 Jul.- No. 10.- 103

El Coyol Fracc. Buena Vista, Municipio de  
Ocozacoatlán de Espinosa, Chis.- Declaratoria de  
propiedad nacional del terreno denominado

11 Ene.- No. 7.- 25

El Coyote Fracc. B, Municipio de Ures, Son.-  
Aviso de deslinde del terreno de presunta propiedad  
nacional denominado

21 Dic.- No. 14.- 66

El Cubilete, Municipio de Guasave, Sin.-  
Acuerdo de accesión de aguas en favor del poblado

19 Mar.- No. 15.- 28

El Cuchillo, Municipio de China, N.L.- Decreto  
por el que se expropia por causa de utilidad pública  
una superficie de 51-86-02 hectáreas de temporal  
de uso común, de terrenos comunales del poblado

(Reg.- 3249)

(Segunda Sección)

14 Ene.- No. 10.- 41

El Cucuno, Municipio de Penjamillo, Mich.-  
Decreto por el que se expropia por causa de utilidad  
pública una superficie de 12-28-99 hectáreas de  
agostadero y temporal de uso común, de terrenos  
ejidales del poblado

(Reg.- 3576)

1 Ago.- No. 1.- 73

El Cuyo, Municipio de Tizimin, Yuc.- Decreto por  
el que se expropia por causa de utilidad pública una  
superficie de 41-31-16.80 hectáreas de agostadero  
de uso común, de terrenos ejidales del poblado

(Reg.- 3112)

6 Ene.- No. 4.- 104

El Derramadero, Municipio de Pénjamo, Gto.-  
Decreto por el que se expropia por causa de utilidad  
pública una superficie de 2-24-22 hectáreas de  
riego de uso común, de terrenos ejidales del  
poblado

(Reg.- 3052)

3 Ene.- No. 1.- 36

El Desengaño, Municipio de Bochil, Chis.-  
Declaratoria de propiedad nacional del terreno  
denominado

16 Jun.- No. 12.- 37

El Desengaño, Municipio de Hidalgo, Tamps.-  
Acuerdo relativo a la accesión de aguas en favor del  
poblado

14 Dic.- No. 9.- 93

El Deseo, Municipio de Balancán, Tab.-  
Declaratoria de propiedad nacional del terreno  
denominado

22 Ene.- No. 16.- 12

El Desierto, Municipio de Cintalapa, Chis.-  
Declaratoria de propiedad nacional del terreno  
denominado

10 Ene.- No. 6.- 74

El Desmonte, Municipio de Culiacán, Sin.- Aviso  
de deslinde del terreno de presunta propiedad  
nacional denominado

16 Jul.- No. 10.- 108

El Despreciado, Municipio de Tecpatán, Chis.-  
Aviso de deslinde del terreno de presunta propiedad  
nacional denominado

23 Jul.- No. 16.- 94

El Despreciado, Municipio de Tecpatán, Chis.-  
Aviso de deslinde del terreno de presunta propiedad  
nacional denominado

(Segunda Sección)

17 Nov.- No. 13.- 1

El Desprecio, Municipio de Tonalá, Chis.-  
Declaratoria de propiedad nacional del terreno  
denominado

28 Ene.- No. 21.- 83

El Destino, Municipio de Balancán, Tab.-  
Decreto por el que se expropia por causa de utilidad  
pública una superficie de 0-20-36 hectárea de  
temporal de uso común, de terrenos ejidales del  
poblado

(Reg.- 4051)

15 Nov.- No. 11.- 45

El Diamante, Municipio de Tecpatán, Chis.-  
Aviso de deslinde del terreno de presunta propiedad  
nacional denominado

30 Jul.- No. 22.- 105

El Divisadero, Municipio de Rosario, Son.-  
Declaratoria de propiedad nacional del terreno  
denominado

6 Dic.- No. 3.- 48

El Dólar, Municipio de Champotón, Camp.- Aviso  
de deslinde del terreno de presunta propiedad  
nacional denominado

27 May.- No. 19.- 38

El Dólar, Municipio de Champotón, Camp.- Aviso  
de deslinde del terreno de presunta propiedad  
nacional denominado

16 Jul.- No. 10.- 77

El Dorado (Grupo Colectivo), Municipio de  
Culiacán, Sin.- Decreto por el que se expropia  
por causa de utilidad pública una superficie de  
6-17-07 hectáreas de riego de uso individual, de  
terrenos ejidales del poblado

(Reg.- 3286)

(Segunda Sección)

18 Abr.- No. 12.- 16

El Dren, Municipio de Culiacán, Sin.-  
Declaratoria de propiedad nacional del terreno  
denominado

23 Jul.- No. 16.- 117



El Dren, Municipio de Culiacán, Sin.- Aviso de deslinde del terreno de presunta propiedad nacional denominado

2 Mar.- No. 2.- 76

El Dren, Municipio de Mocorito, Sin.- Aviso de deslinde del terreno de presunta propiedad nacional denominado

16 Jul.- No. 10.- 88

El Durazno, Municipio de Villa Corzo, Chis.- Aviso de deslinde del terreno de presunta propiedad nacional denominado

30 Jul.- No. 22.- 94

El Edén, Municipio de Angel Albino Corzo, Chis.- Declaratoria de propiedad nacional del terreno denominado

11 Ene.- No. 7.- 26

El Edén, Municipio de Cintalapa, Chis.- Declaratoria de propiedad nacional del terreno denominado

10 Ene.- No. 6.- 74

El Edén, Municipio de Tapachula, Chis.- Decreto por el que se expropia por causa de utilidad pública una superficie de 1-00-29 hectárea de temporal de uso común, de terrenos ejidales del poblado

(Reg.- 3816)

(Primera Sección)

28 Sep.- No. 19.- 73

El Edén, Municipio de Tecpatán, Chis.- Aviso de deslinde del terreno de presunta propiedad nacional denominado

21 Ene.- No. 15.- 78

El Encero, Municipio de Emiliano Zapata, Ver.- Decreto por el que se expropia por causa de utilidad pública una superficie de 6-24-67 hectáreas de agostadero de uso común, de terrenos ejidales del poblado

(Reg.- 3583)

1 Ago.- No. 1.- 83

El Encinal, Municipio de Tecate, B.C.- Decreto por el que se expropia por causa de utilidad pública una superficie de 13-92-02 hectáreas de agostadero de uso común, de terrenos ejidales del poblado

(Reg.- 3460)

27 Jun.- No. 19.- 64

El Encinalito, Municipio de Jalpan, Qro.- Aviso de deslinde del terreno de presunta propiedad nacional denominado

20 Oct.- No. 14.- 97

El Encino Gordo, Municipio de Yécora, Son.- Aviso de deslinde del terreno de presunta propiedad nacional denominado

22 Dic.- No. 15.- 99

El Esfuerzo, Municipio de Champotón, Camp.- Aviso de deslinde del terreno de presunta propiedad nacional denominado

21 Nov.- No. 15.- 35

El Esfuerzo, Municipio de Champotón, Camp.- Aviso de deslinde del terreno de presunta propiedad nacional denominado

16 Jul.- No. 10.- 81

El Esfuerzo, Municipio de Villa Flores, Chis.- Aviso de deslinde del terreno de presunta propiedad nacional denominado

11 Mar.- No. 9.- 48

El Esfuerzo, Municipio de Villa Flores, Chis.- Declaratoria de propiedad nacional del terreno denominado

(Segunda Sección)

26 Sep.- No. 17.- 6

El Esfuerzo (Sup. 200-00-00), Municipio de Champotón, Camp.- Aviso de deslinde del terreno de presunta propiedad nacional denominado

30 Jul.- No. 22.- 103

El Esfuerzo (Sup. 30-00-00), Municipio de Champotón, Camp.- Aviso de deslinde del terreno de presunta propiedad nacional denominado

30 Jul.- No. 22.- 96

El Esfuerzo hoy La Lucha, Municipio de Nacajuca, Tab.- Declaratoria de propiedad nacional del terreno denominado

31 Ene.- No. 22.- 37

El Espinal, Municipio de La Concordia, Chis.- Declaratoria de propiedad nacional del terreno denominado

22 Ago.- No. 17.- 90

El Esterón hoy El Pacayal, Municipio de Angel Albino Corzo, Chis.- Declaratoria de propiedad nacional del terreno denominado

6 Dic.- No. 3.- 49

El Faisán, Municipio de Cárdenas, Tab.- Aviso de deslinde del terreno de presunta propiedad nacional denominado

16 Jul.- No. 10.- 47

El Faisán, Municipio de Champotón, Camp.- Aviso de deslinde del terreno de presunta propiedad nacional denominado

16 Jul.- No. 10.- 79

El Faro, Municipio de Mexicali, B.C.- Declaratoria de propiedad nacional del terreno denominado

12 Dic.- No. 7.- 54

El Faro, Municipio de Villa Corzo, Chis.- Declaratoria de propiedad nacional del terreno denominado

6 Dic.- No. 3.- 50

El Flamboyán, Municipio de Champotón, Camp.-  
Aviso de deslinde del terreno de presunta propiedad  
nacional denominado

16 Jul.- No. 10.- 45

El Fortuño, Municipio de Hidalgotitlán, Ver.-  
Declaratoria de propiedad nacional del terreno  
denominado

10 Feb.- No. 7.- 44

El Fundamento, Municipio de Tonalá, Chis.-  
Aviso de deslinde del terreno de presunta propiedad  
nacional denominado

21 Nov.- No. 15.- 34

El Fundamento, Municipio de Tonalá, Chis.-  
Aviso de deslinde del terreno de presunta propiedad  
nacional denominado

23 Jul.- No. 16.- 94

El Gaitán, Municipio de Tonalá, Chis.- Aviso de  
deslinde del terreno de presunta propiedad nacional  
denominado

30 Jul.- No. 22.- 103

El Gallo, Municipio de Caneles, Dgo.- Declaratoria  
de propiedad nacional del terreno denominado

9 Dic.- No. 6.- 44

El Gatúñal, Municipio de El Tule, Chih.- Aviso de  
deslinde del terreno de presunta propiedad nacional  
denominado

8 Feb.- No. 5.- 10

El Gatúñal, Municipio de El Tule, Chih.-  
Declaratoria de propiedad nacional del terreno  
denominado

9 Dic.- No. 6.- 43

El Girasol, Municipio de Tecpatán, Chis.- Aviso  
de deslinde del terreno de presunta propiedad  
nacional denominado

23 Jul.- No. 16.- 110

El Golpe, Municipio de Comalcalco, Tab.- Aviso  
de deslinde del terreno de presunta propiedad  
nacional denominado

16 Jul.- No. 10.- 41

El Graseo, Municipio de San Miguel de  
Horcasitas, Son.- Declaratoria de propiedad  
nacional del terreno denominado

4 May.- No. 3.- 22

El Guarda o Parres, Delegación Tlalpan, D.F.-  
Solicitud de expropiación del poblado

15 Dic.- No. 10.- 108

El Guayabito, Municipio de Jalpan, Qro.- Aviso  
de deslinde del terreno de presunta propiedad  
nacional denominado

20 Oct.- No. 14.- 98

El Guayabo, Municipio de Ahome, Sin.- Decreto por  
el que se expropia por causa de utilidad pública una  
superficie de 46-76-84 hectáreas de agostadero de uso  
común, de terrenos ejidales del poblado

(Reg.- 3904)

26 Oct.- No. 18.- 105

El Guayabo, Municipio de Coalcomán de  
Vázquez Pallares, Mich.- Decreto por el que se  
expropia por causa de utilidad pública una superficie  
de 96-22-08 hectáreas de temporal y agostadero de  
uso común, de terrenos ejidales del poblado

(Reg.- 4023)

(Segunda Sección)

11 Nov.- No. 9.- 100

El Guayabo, Municipio de Penjamillo, Mich.-  
Decreto por el que se expropia por causa de utilidad  
pública una superficie de 8-31-72 hectáreas de  
temporal y agostadero de uso común, de terrenos  
ejidales del poblado

(Reg.- 3752)

2 Sep.- No. 2.- 82

El Guayabo, Municipio de Pihuamo, Jal.-  
Decreto por el que se expropia por causa de utilidad  
pública una superficie de 376-39-92 hectáreas de  
temporal y agostadero de uso común, de terrenos  
ejidales del poblado

(Reg.- 4019)

(Segunda Sección)

11 Nov.- No. 9.- 94

El Guayabo, Municipio de Tonalá, Chis.- Aviso  
de deslinde del terreno de presunta propiedad  
nacional denominado

16 Dic.- No. 11.- 65

El Horizonte, Municipio de Ocozacoautla de  
Espinosa, Chis.- Declaratoria de propiedad nacional  
del terreno denominado

31 Ene.- No. 22.- 44

El Huasteco, Municipio de Puerto Peñasco,  
Son.- Declaratoria de propiedad nacional del terreno  
denominado

23 Jul.- No. 16.- 118

El Huerto, Municipio de Nacajuca, Tab.- Aviso  
de deslinde del terreno de presunta propiedad  
nacional denominado

16 Jul.- No. 10.- 65

El Huirotal, Municipio de Alamos, Son.- Aviso de  
deslinde del terreno de presunta propiedad nacional  
denominado

30 Jul.- No. 22.- 109

El Ingenio (Los Adobes), Municipio de Jaumave,  
Tamps.- Acuerdo relativo a la cesión de aguas en  
favor del poblado

30 Jul.- No. 22.- 57



El Jagüey, Municipio de La Piedad, Mich.- Decreto por el que se expropia por causa de utilidad pública una superficie de 0-55-13 hectárea de agostadero de uso común, de terrenos ejidales del poblado

(Reg.- 3527)

30 Jun.- No. 22.- 44

El Jardín, Municipio de Acacoyagua, Chis.- Aviso de deslinde del terreno de presunta propiedad nacional denominado

22 Ago.- No. 17.- 87

El Jardín, Municipio de Villa Flores, Chis.- Declaratoria de propiedad nacional del terreno denominado

30 Jul.- No. 22.- 118

El Jardín, Municipio de Villaflores, Chis.- Aviso de deslinde del terreno de presunta propiedad nacional denominado

11 Mar.- No. 9.- 42

El Jobal, Municipio de Centro, Tab.- Declaratoria de propiedad nacional del terreno denominado

(Primera Sección)

20 Sep.- No. 13.- 64

El Jobo, Municipio de Gómez Farías, Tamps.- Declaratoria de propiedad nacional del terreno denominado

30 Jul.- No. 22.- 113

El Laco, Municipio de Navolato, Sin.- Acuerdo relativo a la accesión de aguas en favor del poblado

23 Jul.- No. 16.- 21

El Largo y Anexos, Municipio de Madera, Chih.- Decreto por el que se expropia por causa de utilidad pública una superficie de 0-06-02 hectárea de agostadero de uso común, de terrenos ejidales del poblado

(Reg.- 3312)

20 Abr.- No. 14.- 66

El Latino, Municipio de Abasolo, Tamps.- Declaratoria de propiedad nacional del terreno denominado

6 Ago.- No. 6.- 56

El Limón, Municipio de Mante, Tamps.- Acuerdo relativo a la accesión de aguas en favor del poblado

30 Jul.- No. 22.- 8

El Limonar, Municipio de Balancán, Tab.- Declaratoria de propiedad nacional del terreno denominado

22 Ago.- No. 17.- 91

El Limoncito, Municipio de Navolato, Sin.- Acuerdo relativo a la accesión de aguas en favor del poblado

8 Nov.- No. 6.- 50

El Llano, Municipio de San Blas, Nay.- Decreto por el que se expropia por causa de utilidad pública una superficie de 17-69-46 hectáreas de temporal de uso común, de terrenos ejidales del poblado

(Reg.- 3090)

6 Ene.- No. 4.- 66

El Llano y su Anexo El Epazote, Municipio de Tasquillo, Hgo.- Decreto por el que se expropia por causa de utilidad pública una superficie de 232-69-44 hectáreas de riego y agostadero de uso común, de terrenos ejidales del poblado

(Reg.- 3192)

12 Ene.- No. 8.- 33

El Llorón, Municipio de Champotón, Camp.- Aviso de deslinde del terreno de presunta propiedad nacional denominada

16 Jul.- No. 10.- 88

El Maguechi, Municipio de Mexicali, B.C.- Aviso de deslinde del terreno de presunta propiedad nacional denominado

19 Dic.- No. 12.- 66

El Maguey, Municipio de Ocozocoautla, Chis.- Aviso de deslinde del terreno de presunta propiedad nacional denominado

16 Jul.- No. 10.- 38

El Maluco, Municipio de Ocozocoautla de Espinosa, Chis.- Declaratoria de propiedad nacional del terreno denominado

(Primera Sección)

20 Sep.- No. 13.- 64

El Manatín, Municipio de Nacajuca, Tab.- Aviso de deslinde del terreno de presunta propiedad nacional denominado

4 May.- No. 3.- 21

El Mangal, Municipio de Balancán, Tab.- Aviso de deslinde del terreno de presunta propiedad nacional denominado

21 Dic.- No. 14.- 75

El Manglar, Municipio de Carmen, Camp.- Declaratoria de propiedad nacional del terreno denominado

6 Ago.- No. 6.- 50

El Mango, Municipio de Cárdenas, Tab.- Aviso de deslinde del terreno de presunta propiedad nacional denominado

16 Jul.- No. 10.- 105

El Manguito, Municipio de Huimanguillo, Tab.- Aviso de deslinde del terreno de presunta propiedad nacional denominado

16 Jul.- No. 10.- 53

El Manguito, Municipio de Tonalá, Chis.- Aviso de deslinde del terreno de presunta propiedad nacional denominado

30 Jul.- No. 22.- 102



El Mante, Municipio de Mante, Tamps.- Acuerdo relativo a la accesión de aguas en favor del poblado  
6 Ago.- No. 6.- 33

El Manzano, Municipio de Huimanguillo, Tab.- Aviso de deslinde del terreno de presunta propiedad nacional denominado

21 Dic.- No. 14.- 65

El Marquesillo y su Anexo, Municipio de Juan Rodríguez Clara, Ver.- Decreto por el que se expropia por causa de utilidad pública una superficie de 13-11-34 hectáreas de temporal de uso común, de terrenos ejidales del poblado

(Reg.- 3924)

27 Oct.- No. 19.- 94

El Medano, Municipio de Actopan, Ver.- Aviso de deslinde del terreno de presunta propiedad nacional denominado

(Segunda Sección)

17 Mar.- No. 13.- 2

El Mendoceño, Municipio de Satevo, Chih.- Acuerdo de accesión de aguas en favor del poblado  
2 May.- No. 1.- 53

El Mesón, Municipio de Saltillo, Coah.- Decreto por el que se expropia por causa de utilidad pública una superficie de 4-66-58 hectáreas de temporal de uso común, de terrenos ejidales del poblado

(Reg.- 3043)

3 Ene.- No. 1.- 22

El Mezquite, Municipio de Tonalá, Chis.- Aviso de deslinde del terreno de presunta propiedad nacional denominado

23 Dic.- No. 16.- 71

El Milagro, Municipio de Hermosillo, Son.- Aviso de deslinde del terreno de presunta propiedad nacional denominado

22 Dic.- No. 15.- 96

El Milagro, Municipio de Mapimí, Dgo.- Decreto por el que se expropia por causa de utilidad pública una superficie de 4-43-29.48 hectáreas de agostadero de uso común, de terrenos ejidales del poblado

(Reg.- 3965)

9 Nov.- No. 7.- 64

El Milagro, Municipio de Ostuacán, Chis.- Aviso de deslinde del terreno de presunta propiedad nacional denominado

11 Jul.- No. 5.- 95

El Mimbres, Municipio de Parras, Coah.- Decreto por el que se expropia por causa de utilidad pública una superficie de 20-89-92 hectáreas de agostadero de uso común, de terrenos ejidales del poblado

(Reg.- 3542)

1 Jul.- No. 1.- 26

El Mirador, Municipio de Arriaga, Chis.- Declaratoria de propiedad nacional del terreno denominado

4 Oct.- No. 2.- 36

El Mirador, Municipio de Arriaga, Chis.- Aviso de deslinde del terreno de presunta propiedad nacional denominado

2 Mar.- No. 2.- 77

El Mirador, Municipio de Cosamaloapan, Ver.- Decreto por el que se expropia por causa de utilidad pública una superficie de 9-15-29 hectáreas de temporal de uso común, de terrenos ejidales del poblado

(Reg.- 3943)

31 Oct.- No. 21.- 49

El Molino, Municipio de Jocotepec, Jal.- Decreto por el que se expropia por causa de utilidad pública una superficie de 23-37-37 hectáreas de agostadero de uso común, de terrenos ejidales del poblado

(Reg.- 3899)

26 Oct.- No. 18.- 97

El Moma, Municipio de Bacadehuachi, Son.- Declaratoria de propiedad nacional del terreno denominado

12 Abr.- No. 8.- 35

El Morales, Municipio de Soyopa, Son.- Aviso de deslinde del terreno de presunta propiedad nacional denominado

22 Dic.- No. 15.- 97

El Moratillo, Municipio de Pánuco, Ver.- Decreto por el que se expropia por causa de utilidad pública una superficie de 95-56-37.36 hectáreas de agostadero de uso común, de terrenos ejidales del poblado

(Reg.- 3297)

(Primera Sección)

19 Abr.- No. 13.- 49

El Morenito, Municipio de Tonalá, Chis.- Aviso de deslinde del terreno de presunta propiedad nacional denominado

23 Jul.- No. 16.- 96

El Mulato, Municipio de Cárdenas, Tab.- Aviso de deslinde del terreno de presunta propiedad nacional denominado

27 May.- No. 19.- 33

El Nance, Municipio de Hopelchén,\* Camp.- Declaratoria de propiedad nacional del terreno denominado

13 Dic.- No. 8.- 32

El Naranjal, Municipio de Libertad, Chis.- Declaratoria de propiedad nacional del terreno denominado

6 Ago.- No. 6.- 60



El Naranjito, Municipio de La Unión, Gro.- Decreto por el que se expropia por causa de utilidad pública una superficie de 28-35-13 hectáreas de riego y humedad de uso común, de terrenos ejidales del poblado

(Reg.- 3795)  
(Primera Sección)  
6 Sep.- No. 4.- 35

El Naranjito, Municipio de Puerto Peñasco, Son.- Aviso de deslinde del terreno de presunta propiedad nacional denominado

16 Jul.- No. 10.- 63

El Naranjo, Municipio de Alamos, Son.- Aviso de deslinde del terreno de presunta propiedad nacional denominado

21 Nov.- No. 15.- 38

El Naranjo, Municipio de Alamos, Son.- Aviso de deslinde del terreno de presunta propiedad nacional denominado

23 Jul.- No. 16.- 90

El Naranjo, Municipio de Mante, Tamps.- Acuerdo relativo a la accesión de aguas en favor del poblado

6 Ago.- No. 6.- 23

El Naranjo, Municipio de Tecpatán, Chis.- Aviso de deslinde del terreno de presunta propiedad nacional denominado

23 Jul.- No. 16.- 98

El Naranjo, Municipio de Tonalá, Chis.- Aviso de deslinde del terreno de presunta propiedad nacional denominado

23 Dic.- No. 16.- 77

El Naranjo Fracc. Las Palmas, Municipio de Ocozacoautla, Chis.- Aviso de deslinde del terreno de presunta propiedad nacional denominado

9 Mar.- No. 7.- 73

El Niágara, Municipio de Aguascalientes, Ags.- Decreto por el que se expropia por causa de utilidad pública una superficie de 70-73-82 hectáreas de agostadero de uso común, de terrenos ejidales del poblado

(Reg.- 3887)  
26 Oct.- No. 18.- 72

El Nogal o Los Alamos, Municipio de Hermosillo, Son.- Declaratoria de propiedad nacional del terreno denominado

23 Jul.- No. 16.- 112

El Nopal, Municipio de Huimanguillo, Tab.- Declaratoria de propiedad nacional del terreno denominado

28 Ene.- No. 21.- 83

El Obispo, Municipio de Loma Bonita, Oax.- Edicto relativo a la solicitud de ampliación de ejido promovido por el poblado

16 Jul.- No. 10.- 38

El Obispo, Municipio de Loma Bonita, Oax.- Edicto relativo a la solicitud de ampliación de ejido promovido por el poblado

(Segunda publicación)  
23 Jul.- No. 16.- 121

El Obispo, Municipio de Loma Bonita, Oax.- Edicto relativo a la solicitud de ampliación de ejido promovido por el poblado

(Tercera publicación)  
30 Jul.- No. 22.- 121

El Olivo, Municipio de Tuzantia, Mich.- Acuerdo de accesión de aguas en favor del poblado

18 Feb.- No. 13.- 58

El Olvidado, Municipio de Tonalá, Chis.- Declaratoria de propiedad nacional del terreno denominado

8 Feb.- No. 5.- 16

El Olvido, Municipio de La Concordia, Chis.- Declaratoria de propiedad nacional del terreno denominado

18 Feb.- No. 13.- 73

El Otatal, Municipio de Temapache, Ver.- Decreto por el que se expropia por causa de utilidad pública una superficie de 3-77-60 hectáreas de temporal de uso común, de terrenos ejidales del poblado

(Reg.- 3062)  
3 Ene.- No. 1.- 52

El Pacayal, Municipio de Angel Albino Corzo, Chis.- Aviso de deslinde del terreno de presunta propiedad nacional denominado

25 Feb.- No. 18.- 59

El Pacífico, Municipio de Tonalá, Chis.- Aviso de deslinde del terreno de presunta propiedad nacional denominado

23 Dic.- No. 16.- 72

El Padre, Municipio de Durango, Dgo.- Acuerdo relativo a la accesión de aguas otorgado en favor del poblado

4 Jul.- No. 2.- 57

El Pajaral, Municipio de Champotón, Camp.- Aviso de deslinde del terreno de presunta propiedad nacional denominado

16 Jul.- No. 10.- 57

El Palenque, Municipio de Centro, Tab.- Aviso de deslinde del terreno de presunta propiedad nacional denominado

21 Dic.- No. 14.- 77

El Palenque, Municipio de Cintalapa, Chis.-  
Declaratoria de propiedad nacional del terreno  
denominado

2 Jun.- No. 2.- 61

El Palmar, Municipio de Huimanguillo, Tab.-  
Aviso de deslinde del terreno de presunta propiedad  
nacional denominado

21 Dic.- No. 14.- 76

El Palmar, Municipio de La Concordia, Chis.-  
Aviso de deslinde del terreno de presunta propiedad  
nacional denominado

9 Mar.- No. 7.- 74

El Palmar, Municipio de La Concordia, Chis.-  
Declaratoria de propiedad nacional del terreno  
denominado

(Primera Sección)

8 Sep.- No. 6.- 60

El Palmar, Municipio de Palenque, Chis.-  
Declaratoria de propiedad nacional del terreno  
denominado

4 Ene.- No. 2.- 62

El Palmar y Toyoguaya, Municipio de Atzacán,  
Ver.- Decreto por el que se expropia por causa de  
utilidad pública una superficie de 0-06-25 hectárea  
de agostadero de uso común, de terrenos ejidales  
del poblado

(Reg.- 3819)

(Primera Sección)

28 Sep.- No. 19.- 78

El Palomillar (Sup. 40-45-00) Municipio de  
Centro, Tab.- Declaratoria de propiedad nacional del  
terreno denominado

10 Ene.- No. 6.- 67

El Pandillo, Municipio de La Piedad, Mich.-  
Decreto por el que se expropia por causa de utilidad  
pública una superficie de 0-96-38 hectárea de  
agostadero de uso común, de terrenos ejidales del  
poblado

(Reg.- 3528)

30 Jun.- No. 22.- 46

El Pantano, Municipio de Comalcalco, Tab.-  
Aviso de deslinde del terreno de presunta propiedad  
nacional denominado

1 Feb.- No. 1.- 38

El Pantano, Municipio de Comalcalco, Tab.-  
Aviso de deslinde del terreno de presunta propiedad  
nacional denominado

16 Jul.- No. 10.- 54

El Pantano, Municipio de Nacajuca, Tab.- Aviso  
de deslinde del terreno de presunta propiedad  
nacional denominado

9 Mar.- No. 7.- 72

El Pantano, Municipio de Nacajuca, Tab.-  
Declaratoria de propiedad nacional del terreno  
denominado

6 Dic.- No. 3.- 46

El Pañuelo, Municipio de Tecpatán, Chis.-  
Declaratoria de propiedad nacional del terreno  
denominado

28 Dic.- No. 19.- 68

El Pañuelo, Municipio de Tecpatán, Chis.- Aviso  
de deslinde del terreno de presunta propiedad  
nacional denominado

22 Ene.- No. 16.- 11

El Paradero, Municipio de Ojinaga, Chih.-  
Acuerdo relativo a la accesión de aguas en favor del  
poblado

3 Jun.- No. 3.- 60

El Paraiso, Municipio de Jiménez, Chih.-  
Acuerdo relativo a la accesión de aguas en favor  
del poblado

17 Jun.- No. 13.- 25

El Paraiso, Municipio de La Concordia, Chis.-  
Aviso de deslinde del terreno de presunta propiedad  
nacional denominado

23 Jul.- No. 16.- 100

El Paraiso, Municipio de Ostucán, Chis.- Aviso  
de deslinde del terreno de presunta propiedad  
nacional denominado

22 Jul.- No. 15.- 47

El Paraiso, Municipio de Tenosique, Tab.-  
Declaratoria de propiedad nacional del terreno  
denominado

2 Mar.- No. 2.- 80

El Paraiso, Municipio de Ostucán, Chis.- Aviso  
de deslinde del terreno de presunta propiedad  
nacional denominado

16 Dic.- No. 11.- 62

El Paraiso, Municipio de Ostucán, Chis.-  
Declaratoria de propiedad nacional del terreno  
denominado

11 Ene.- No. 7.- 23

El Paraiso, Municipio de Villa Corzo, Chis.-  
Declaratoria de propiedad nacional del terreno  
denominado

9 Dic.- No. 6.- 50

El Parián, Municipio de Rodeo, Dgo.- Acuerdo  
de accesión de aguas en favor del poblado

2 May.- No. 1.- 49



El Parral, Municipio de Villa Corzo, Chis.- Decreto por el que se expropia por causa de utilidad pública una superficie de 0-03-52.54 hectárea de agostadero de uso común, de terrenos ejidales del poblado

(Reg.- 3545)  
1 Jul.- No. 1.- 30

El Pastor, Municipio de Aldama, Chih.- Acuerdo de cesión de aguas en favor del poblado

11 May.- No. 7.- 14

El Pavo, Municipio de Champotón, Camp.- Aviso de deslinde del terreno de presunta propiedad nacional denominado

28 Dic.- No. 19.- 64

El Pedregal, Municipio de Comala, Col.- Acuerdo de cesión de aguas en favor del poblado

18 Feb.- No. 13.- 65

El Pelicano, Municipio de Tonalá, Chis.- Aviso de deslinde del terreno de presunta propiedad nacional denominado

6 Ago.- No. 6.- 50

El Peluchín, Municipio de Champotón, Camp.- Aviso de deslinde del terreno de presunta propiedad nacional denominado

21 Dic.- No. 14.- 74

El Peludo, Municipio de Caborca, Son.- Aviso de deslinde del terreno de presunta propiedad nacional denominado

27 May.- No. 19.- 37

El Pencil, Municipio de Ocozacoautla de Espinosa, Chis.- Declaratoria de propiedad nacional del terreno innominado hoy

2 Mar.- No. 2.- 83

El Peñasquito, Municipio de Soyopa, Son.- Aviso de deslinde del terreno de presunta propiedad nacional denominado

30 Jul.- No. 22.- 95

El Pescadero, Municipio de La Paz, B.C.S.- Acuerdo relativo a la cesión de aguas en favor del poblado

23 Jul.- No. 16.- 22

El Pichileto, Municipio de San Javier, Son.- Aviso de deslinde del terreno de presunta propiedad nacional denominado

30 Jul.- No. 22.- 110

El Piedral, Municipio de La Libertad, Chis.- Declaratoria de propiedad nacional del terreno denominado

9 Dic.- No. 6.- 53

El Piedral, Municipio de Las Choapas, Ver.- Aviso de deslinde del terreno de presunta propiedad nacional denominado

(Segunda Sección)  
17 Mar.- No. 13.- 3

El Pilar, Municipio de Durango, Dgo.- Acuerdo relativo a la cesión de aguas en favor del poblado

20 Jun.- No. 14.- 59

El Pinito, Municipio de Hidalgo, Tamps.- Declaratoria de propiedad nacional del terreno denominado

24 May.- No. 16.- 49

El Piñarcito, Municipio de Ocozacoautla, Chis.- Aviso de deslinde del terreno de presunta propiedad nacional denominado

16 Jul.- No. 10.- 63

El Pirul, Municipio de Caborca, Son.- Aviso de deslinde del terreno de presunta propiedad nacional denominado

30 Jul.- No. 22.- 111

El Pirulí, Municipio de Tonalá, Chis.- Aviso de deslinde del terreno de presunta propiedad nacional denominado

23 Jul.- No. 16.- 89

El Pitahayal, Municipio de Ahome, Sin.- Decreto por el que se expropia por causa de utilidad pública una superficie de 0-63-03 hectárea de temporal de uso común, de terrenos ejidales del poblado

(Reg.- 3581)  
1 Ago.- No. 1.- 80

El Placetón, Municipio de La Concordia, Chis.- Aviso de deslinde del terreno de presunta propiedad nacional denominado

16 Jul.- No. 10.- 105

El Plan de Acatlán de Juárez, Municipio de Acatlán de Juárez, Jal.- Decreto por el que se expropia por causa de utilidad pública una superficie de 8-99-04 hectáreas de riego de uso común e individual, de terrenos ejidales del poblado

(Reg.- 3138)  
(Segunda Sección)  
7 Ene.- No. 5.- 21

El Plan de San José, Municipio de Villa Corzo, Chis.- Aviso de deslinde del terreno de presunta propiedad nacional denominado

16 Jul.- No. 10.- 41

El Platanito, Municipio de Matamoros, Tamps.- Acuerdo relativo a la cesión de aguas en favor del poblado

30 Jul.- No. 22.- 48

El Playal, Municipio de Arriaga, Chis.- Aviso de deslinde del terreno de presunta propiedad nacional denominado

30 Jul.- No. 22.- 101

El Playón, Municipio de Paraiso, Tab.- Aviso de deslinde del terreno de presunta propiedad nacional denominado

(Primera Sección)  
6 Abr.- No. 4.- 31

El Polvorín, Municipio de Champotón, Camp.-  
Aviso de deslinde del terreno de presunta propiedad  
nacional denominado

30 Jul.- No. 22.- 96

El Porvenir, Municipio de Arriaga, Chis.- Aviso  
de deslinde del terreno de presunta propiedad  
nacional denominado

30 Jul.- No. 22.- 105

El Porvenir, Municipio de Cárdenas, Tab.- Aviso  
de deslinde del terreno de presunta propiedad  
nacional denominado

4 May.- No. 3.- 20

El Porvenir, Municipio de Cárdenas, Tab.-  
Declaratoria de propiedad nacional del terreno  
denominado

31 Ene.- No. 22.- 38

El Porvenir, Municipio de Cárdenas, Tab.-  
Declaratoria de propiedad nacional del terreno  
denominado

4 May.- No. 3.- 20

El Porvenir, Municipio de Centla, Tab.- Aviso de  
deslinde del terreno de presunta propiedad nacional  
denominado

16 Dic.- No. 11.- 56

El Porvenir, Municipio de Centla, Tab.-  
Declaratoria de propiedad nacional del terreno  
denominado

2 Dic.- No. 1.- 70

El Porvenir, Municipio de Champotón, Camp.-  
Aviso de deslinde del terreno de presunta propiedad  
nacional denominado

30 Jul.- No. 22.- 107

El Porvenir, Municipio de Ensenada, B.C.-  
Decreto por el que se expropia por causa de utilidad  
pública una superficie de 79-74-87 hectáreas de  
agostadero de uso común, de terrenos ejidales del  
poblado

(Reg.- 3282)

(Segunda Sección)

18 Abr.- No. 12.- 8

El Porvenir, Municipio de Escárcega, Camp.-  
Declaratoria de propiedad nacional del terreno  
denominado

12 Dic.- No. 7.- 55

El Porvenir, Municipio de Juárez, Chis.-  
Declaratoria de propiedad nacional del terreno  
denominado

12 Dic.- No. 7.- 49

El Porvenir, Municipio de la Libertad, Chis.-  
Declaratoria de propiedad nacional del terreno  
denominado

(Segunda Sección)

8 Dic.- No. 5.- 8

El Porvenir, Municipio de Villa Corzo, Chis.-  
Aviso de deslinde del terreno de presunta propiedad  
nacional denominado

11 Jul.- No. 5.- 91

El Porvenir, Municipio de Villa Unión, Coah.-  
Decreto por el que se expropia por causa de  
utilidad pública una superficie de 7-02-48  
hectáreas de riego de uso común, de terrenos  
ejidales del poblado

(Reg.- 3310)

20 Abr.- No. 14.- 63

El Potosí, Municipio de Mante, Tamps.- Acuerdo  
relativo a la accesión de aguas en favor del poblado

30 Jul.- No. 22.- 85

El Potosí, Municipio de Poanas, Dgo.- Acuerdo  
relativo a la accesión de aguas en favor del poblado  
(Primera Sección)

14 Abr.- No. 10.- 49

El Potosí número 2, Municipio de Mante,  
Tamps.- Acuerdo relativo a la accesión de aguas en  
favor del poblado

30 Jul.- No. 22.- 30

El Potrerito, Municipio de Sahuaripa, Son.-  
Declaratoria de propiedad nacional del terreno  
denominado

28 Dic.- No. 19.- 67

El Potrero, Municipio de Tecpatán, Chis.- Aviso  
de deslinde del terreno de presunta propiedad  
nacional denominado

23 Jul.- No. 16.- 99

El Potrero, Municipio de Villa Corzo, Chis.- Aviso  
de deslinde del terreno de presunta propiedad  
nacional denominado

21 Jun.- No. 15.- 21

El Potrero del Diablo Fracc. I, Municipio de  
Rosario, Son.- Declaratoria de propiedad nacional  
del terreno denominado

5 Dic.- No. 2.- 65

El Potrito, Municipio de Sahuaripa, Son.-  
Declaratoria de propiedad nacional del terreno  
denominado

5 Dic.- No. 2.- 64

El Progreso, Municipio de Ocozacoautla, Chis.-  
Aviso de deslinde del terreno de presunta propiedad  
nacional denominado

11 Mar.- No. 9.- 45

El Progreso, Municipio de Pijijiapan, Chis.-  
Decreto por el que se expropia por causa de utilidad  
pública una superficie de 5-94-09 hectáreas de  
temporal de uso común, de terrenos ejidales del  
poblado

(Reg.- 3743)

2 Sep.- No. 2.- 68



El Progreso, Municipio de Tonalá, Chis.- Aviso de deslinde del terreno de presunta propiedad nacional denominado

30 Jul.- No. 22.- 95

El Progreso, Municipio de Villa Corzo, Chis.- Aviso de deslinde del terreno de presunta propiedad nacional, denominado

22 Mar.- No. 16.- 15

El Progreso, Municipio de Villa Corzo, Chis.- Declaratoria de propiedad nacional del terreno denominado

(Segunda Sección)

26 Sep.- No. 17.- 5

El Prosperoño de Arriba o Palos Parados, Municipio de Saucillo, Chih.- Acuerdo relativo a la accesión de aguas en favor del poblado

(Primera Sección)

6 Abr.- No. 4.- 19

El Pueblito, Municipio de Sinaloa, Sin.- Acuerdo relativo a la accesión de aguas en favor del poblado

23 Jul.- No. 16.- 16

El Puente, Municipio de Xochitepec, Mor.- Decreto por el que se expropia por causa de utilidad pública una superficie de 19-26-18 hectáreas de riego, temporal y agostadero de uso común, de terrenos ejidales del poblado

(Reg.- 3246)

(Segunda Sección)

14 Ene.- No. 10.- 30

El Puerto, Municipio de Bacanora, Son.- Declaratoria de propiedad nacional del terreno denominado

23 Jul.- No. 16.- 114

El Pulpo, Municipio de Champotón, Camp.- Aviso de deslinde del terreno de presunta propiedad nacional denominado

16 Jul.- No. 10.- 56

El Quemado, Municipio de Tonalá, Chis.- Aviso de deslinde del terreno de presunta propiedad nacional del terreno denominado

23 Jul.- No. 16.- 101

El Quijote, Municipio de Tepic, Nay.- Decreto por el que se expropia por causa de utilidad pública una superficie de 0-92-32 hectárea de agostadero de uso común, de terrenos ejidales del poblado

(Reg.- 3985)

10 Nov.- No. 8.- 66

El Ramireño, Municipio de Camargo, Tamps.- Acuerdo relativo a la accesión de aguas en favor del poblado

15 Dic.- No. 10.- 96

El Ranchito, Municipio de Bacoachi, Son.- Aviso de deslinde del terreno de presunta propiedad nacional denominado

27 May.- No. 19.- 35

El Ranchito, Municipio de Choix, Sin.- Aviso de deslinde del terreno de presunta propiedad nacional denominado

23 Jul.- No. 16.- 104

El Ranchito, Municipio de Coahuayana, Mich.- Decreto por el que se expropia por causa de utilidad pública una superficie de 6-62-02 hectáreas de agostadero de uso común, de terrenos ejidales del poblado

(Reg.- 3264)

17 Mar.- No. 13.- 9

El Ranchito, Municipio de Coquimatlán, Col.- Acuerdo de accesión de aguas en favor del poblado

19 Ene.- No. 13.- 73

El Ranchito, Municipio de Coquimatlán, Col.- Acuerdo relativo a la accesión de aguas en favor del poblado

(Primera Sección)

14 Abr.- No. 10.- 45

El Ranchito y Revolcadero, Municipio de Canelas, Dgo.- Declaratoria de propiedad nacional del terreno denominado

9 Dic.- No. 6.- 45

El Rayito, Municipio de Champotón, Camp.- Aviso de deslinde del terreno de presunta propiedad nacional denominado

28 Dic.- No. 19.- 64

El Rayo, Municipio de Lerdo, Dgo.- Decreto por el que se expropia por causa de utilidad pública una superficie de 1-36-39 hectárea de agostadero de uso común, de terrenos ejidales del poblado

(Reg.- 3182)

12 Ene.- No. 8.- 22

El Recuerdo, Municipio de Acacoyagua, Chis.- Aviso de deslinde del terreno de presunta propiedad nacional denominado

24 Mar.- No. 18.- 30

El Recuerdo, Municipio de Acacoyagua, Chis.- Declaratoria de propiedad nacional del terreno denominado

(Segunda Sección)

26 Sep.- No. 17.- 7

El Recuerdo, Municipio de Angel Albino Corzo, Chis.- Declaratoria de propiedad nacional del terreno denominado

(Segunda Sección)

8 Dic.- No. 5.- 20

El Recuerdo, Municipio de Centla, Tab.- Aviso de deslinde de terrenos de presunta propiedad nacional denominado

28 Ene.- No. 21.- 78

El Recuerdo, Municipio de Comalcalco, Tab.- Declaratoria de propiedad nacional del terreno denominado

2 Mar.- No. 2.- 79

El Recuerdo, Municipio de La Libertad, Chis.- Declaratoria de propiedad nacional del terreno denominado

(Primera Sección)

9 Sep.- No. 7.- 38

El Recuerdo, Municipio de Tecpatán, Chis.- Aviso de deslinde del terreno de presunta propiedad nacional denominado

9 Mar.- No. 7.- 73

El Recuerdo, Municipio de Tonalá, Chis.- Aviso de deslinde del terreno de presunta propiedad nacional denominado

23 Dic.- No. 16.- 76

El Refugio, Municipio de Poanas, Dgo.- Decreto por el que se expropia por causa de utilidad pública una superficie de 26-14-67 hectáreas de agostadero de uso común, de terrenos ejidales del poblado

(Reg.- 3913)

27 Oct.- No. 19.- 73

El Refugio, Municipio de Práxedes G. Guerrero, Chih.- Acuerdo relativo a la accesión de aguas en favor del poblado

23 Jul.- No. 16.- 81

El Refugio, Municipio de Salvatierra, Gto.- Acuerdo relativo a la accesión de aguas otorgada al poblado

2 Feb.- No. 2.- 35

El Refugio de Ibarra, Municipio de Galeana, N.L.- Decreto por el que se expropia por causa de utilidad pública una superficie de 11-00-31.03 hectáreas de agostadero de uso común, de terrenos ejidales del poblado

(Reg.- 3633)

(Segunda Sección)

8 Ago.- No. 7.- 105

El Rejalgar, Municipio de Apaseo el Alto, Gto.- Decreto por el que se expropia por causa de utilidad pública una superficie de 4-65-84 hectáreas de temporal de uso común, de terrenos ejidales del poblado

(Reg.- 3186)

12 Ene.- No. 8.- 26

El Reparo, Municipio de Ajuchitlán del Progreso, Gro.- Acuerdo relativo a la accesión de aguas otorgado en favor del poblado

4 Jul.- No. 2.- 55

El Reparo, Municipio de Navolato (antes Culiacán), Sin.- Acuerdo relativo a la accesión de aguas en favor del poblado

24 Jun.- No. 18.- 79

El Represito, Municipio de Santa Ana, Son.- Declaratoria de propiedad nacional del terreno denominado

23 Jul.- No. 16.- 116

El Resbalón, Municipio de Arriaga, Chis.- Aviso de deslinde del terreno de presunta propiedad nacional denominado

16 Dic.- No. 11.- 63

El Retazo, Municipio de Ocozocoautla, Chis.- Aviso de deslinde del terreno de presunta propiedad nacional denominado

4 May.- No. 3.- 18

El Retiro, Municipio de Cárdenas, Tab.- Aviso de deslinde del terreno de presunta propiedad nacional denominado

9 Mar.- No. 7.- 71

El Retiro, Municipio de Catazajá, Chis.- Declaratoria de propiedad nacional del terreno denominado

2 Jun.- No. 2.- 61

El Retiro, Municipio de Tecpatán, Chis.- Declaratoria de propiedad nacional del terreno denominado

5 Dic.- No. 2.- 61

El Retorno, Municipio de Escárcega, Camp.- Declaratoria de propiedad nacional del terreno denominado

13 Dic.- No. 8.- 38

El Rincón, Municipio de Cintalapa, Chis.- Aviso de deslinde del terreno de presunta propiedad nacional denominado

16 Jul.- No. 10.- 111

El Rincón, Municipio de San Juan Lachigalla, Distrito de Ejutla, Oax.- Notificación por edictos sobre dotación de tierras del poblado

25 May.- No. 17.- 54

El Rincón, Municipio de San Juan Lachigalla, Distrito de Ejutla, Oax.- Notificación por edictos sobre dotación de tierras del poblado

(Segunda publicación)

1 Jun.- No. 1.- 57

El Rincón, Municipio de San Juan Lachigalla, Distrito de Ejutla, Oax.- Notificación por edictos sobre dotación de tierras del poblado

(Tercera publicación)

8 Jun.- No. 6.- 30



El Rincón del Porvenir, Municipio de Jiquipilas, Chis.- Declaratoria de propiedad nacional del terreno denominado

12 Dic.- No. 7.- 48

El Rincón del Toro, Municipio de Bacadehuachi, Son.- Aviso de deslinde del terreno de presunta propiedad nacional denominado

30 Jul.- No. 22.- 106

El Roble, Municipio de Tonalá, Chis.- Aviso de deslinde del terreno de presunta propiedad nacional denominado

30 Jul.- No. 22.- 112

El Rodeo, Municipio de Epitacio Huerta, Mich.- Decreto por el que se expropia por causa de utilidad pública una superficie de 30-14-62 hectáreas de riego, temporal y agostadero de uso común, de terrenos ejidales del poblado

(Reg.- 4025)

(Segunda Sección)

11 Nov.- No. 9.- 102

El Rodeo, Municipio de Tepic, Nay.- Decreto por el que se expropia por causa de utilidad pública una superficie de 103-12-64 hectáreas de agostadero de uso común, de terrenos ejidales del poblado

(Reg.- 3366)

(Primera Sección)

26 Abr.- No. 18.- 29

El Rosario, Municipio de Balancán, Tab.- Aviso de deslinde del terreno de presunta propiedad nacional denominado

16 Jul.- No. 10.- 108

El Rosario, Municipio de Comalcalco, Tab.- Aviso de deslinde del terreno de presunta propiedad nacional denominado

16 Jul.- No. 10.- 61

El Rosario (Monterrey), Municipio de Reforma, Chis.- Aviso de deslinde del terreno de presunta propiedad nacional denominado

16 Jul.- No. 10.- 73

El Rosario Fracc. I, Municipio de Reforma, Chis.- Aviso de deslinde del terreno de presunta propiedad nacional denominado

2 Nov.- No. 2.- 47

El Rubí, Municipio de Cintalapa, Chis.- Declaratoria de propiedad nacional del terreno denominado

4 Ene.- No. 2.- 53

El Sabinal, Municipio de Las Margaritas, Chis.- Declaratoria de propiedad nacional del terreno denominado

28 Dic.- No. 19.- 70

El Sabinoso, Municipio de Juárez, Chih.- Declaratoria de propiedad nacional del terreno denominado

30 Jul.- No. 22.- 114

El Sacrificio, Municipio de Arriaga, Chis.- Aviso de deslinde del terreno de presunta propiedad nacional denominado

(Primera Sección)

6 Abr.- No. 4.- 29

El Sacrificio, Municipio de Carmen, Camp.- Declaratoria de propiedad nacional del terreno denominado

6 Ago.- No. 6.- 53

El Sacrificio, Municipio de Centla, Tab.- Declaratoria de propiedad nacional del terreno denominado

2 Dic.- No. 1.- 71

El Sacrificio, Municipio de Centro, Tab.- Aviso de deslinde del terreno de presunta propiedad nacional denominado

21 Dic.- No. 14.- 79

El Sacrificio, Municipio de Macuspana, Tab.- Aviso de deslinde del terreno de presunta propiedad nacional denominado

16 Dic.- No. 11.- 53

El Sacrificio, Municipio de Ostucán, Chis.- Declaratoria de propiedad nacional del terreno denominado

4 Ene.- No. 2.- 58

El Salitre, Municipio de Chucándiro, Mich.- Decreto por el que se expropia por causa de utilidad pública una superficie de 1-64-71 hectárea de agostadero de uso común, de terrenos ejidales del poblado

(Reg.- 4024)

(Segunda Sección)

11 Nov.- No. 9.- 101

El Salitre, Municipio de Zapotlanejo, Jal.- Decreto por el que se expropia por causa de utilidad pública una superficie de 5-43-67 hectáreas de riego de uso común, de terrenos ejidales del poblado

(Reg.- 3388)

17 May.- No. 11.- 37

El Salitre, Municipio de Zapotlanejo, Jal.- Decreto por el que se expropia por causa de utilidad pública una superficie de 3-19-02 hectáreas de temporal de uso común, de terrenos ejidales del poblado

(Reg.- 3415)

19 May.- No. 13.- 17

El Saltillo, Municipio de La Concordia, Chis.-  
Declaratoria de propiedad nacional del terreno  
denominado

12 Dic.- No. 7.- 48

El Saltillo, Municipio de La Concordia, Chis.-  
Aviso de deslinde del terreno de presunta propiedad  
nacional denominado

25 Feb.- No. 18.- 60

El Salto, Municipio de Chucándiro, Mich.-  
Decreto por el que se expropia por causa de utilidad  
pública una superficie de 14-49-10 hectáreas de  
agostadero de uso común, de terrenos ejidales del  
poblado

(Reg.- 3593)

3 Ago.- No. 3.- 87

El Salto de Alcholoaya, Municipio de Acatlán,  
Hgo.- Acuerdo relativo a la accesión de aguas en  
favor del poblado

22 Ago.- No. 17.- 60

El Salto o El Nabiro, Municipio de Soyopa, Son.-  
Declaratoria de propiedad nacional del terreno  
denominado

9 Dic.- No. 6.- 57

El Salvador, Municipio de La Concordia, Chis.-  
Aviso de deslinde del terreno de presunta propiedad  
nacional denominado

4 May.- No. 3.- 22

El Santuario, Municipio de Huimanguillo, Tab.-  
Aviso de deslinde del terreno de presunta propiedad  
nacional denominado

16 Jul.- No. 10.- 72

El Sauce, Municipio de Guasave, Sin.- Acuerdo  
relativo a la accesión de aguas en favor del poblado

30 Jul.- No. 22.- 83

El Saucillo, Municipio de Uruachi, Chih.-  
Declaratoria de propiedad nacional del terreno  
denominado

6 Ago.- No. 6.- 51

El Saucito, Municipio de Banamichi, Son.- Aviso  
de deslinde del terreno de presunta propiedad  
nacional denominado

25 Feb.- No. 18.- 62

El Súchil, Municipio de Tecpan de Galeana, Gro.-  
Acuerdo relativo a la accesión de aguas en favor del  
poblado

(Primera Sección)

14 Abr.- No. 10.- 44

El Sumidero, Municipio de La Trinitaria, Chis.- Aviso  
de deslinde del terreno de presunta propiedad nacional  
denominado

11 Abr.- No. 7.- 47

El Suspiro, Municipio de Tonalá, Chis.- Aviso de  
deslinde del terreno de presunta propiedad nacional  
denominado

23 Jul.- No. 16.- 89

El Tabaco, Municipio de Culiacán, Sin.- Acuerdo  
relativo a la accesión de aguas en favor del poblado

24 Jun.- No. 18.- 84

El Tanque, Municipio de Navolato (antes Culiacán),  
Sin.- Acuerdo relativo a la accesión de aguas en favor  
del poblado

(Primera Sección)

6 Abr.- No. 4.- 20

El Tasiste, Municipio de Centla, Tab.-  
Declaratoria de propiedad nacional del terreno  
denominado

(Primera Sección)

20 Sep.- No. 13.- 66

El Tazcate, Municipio de Yécora, Son.- Aviso de  
deslinde del terreno de presunta propiedad nacional  
denominado

23 Jul.- No. 16.- 107

El Tecolotito, Municipio de Guaymas, Son.-  
Declaratoria de propiedad nacional del terreno  
denominado

12 Dic.- No. 7.- 53

El Tepeguaje, Municipio de Ocozacoautla, Chis.-  
Aviso de deslinde del terreno de presunta propiedad  
nacional denominado

16 Jul.- No. 10.- 112

El Teroque, Municipio de El Fuerte, Sin.-  
Acuerdo de accesión de aguas en favor del poblado

21 Feb.- No. 14.- 30

El Tesoro, Municipio de Acacoyagua, Chis.-  
Aviso de deslinde del terreno de presunta propiedad  
nacional denominado

11 Mar.- No. 9.- 43

El Tesoro, Municipio de Cintalapa, Chis.-  
Declaratoria de propiedad nacional del terreno  
denominado

2 Jun.- No. 2.- 63

El Tesoro Escondido, Municipio de Tecpatán,  
Chis.- Aviso de deslinde del terreno de presunta  
propiedad nacional denominado

23 Jul.- No. 16.- 97

El Tico, Municipio de Zinapécuaro, Mich.- Oficio  
mediante el cual se solicita reconocimiento y  
titulación de bienes comunales promovido por la  
comunidad de

(Primera Sección)

26 Sep.- No. 17.- 80



El Tigre, Municipio de Tonalá, Chis.- Aviso de deslinde del terreno de presunta propiedad nacional denominado

6 Ago.- No. 6.- 48

El Tigre, Municipio de Zináparo, Mich.- Decreto por el que se expropia por causa de utilidad pública una superficie de 4-29-32 hectáreas de agostadero de uso común, de terrenos ejidales del poblado

(Reg.- 3438)

20 May.- No. 14.- 42

El Tinto, Municipio de Jonuta, Tab.- Declaratoria de propiedad nacional del terreno denominado

28 Nov.- No. 20.- 71

El Tortillero y Huizache, Municipio de Méndez, Tamps.- Notificación por edicto del procedimiento tendente a dejar sin efectos jurídicos los acuerdos presidenciales de fecha 12 de marzo de 1952, así como cancelar los certificados de inafectabilidad agrícola que amparan los predios denominados Lotes 24, 25, 20, 21, 6 y 13, del fraccionamiento

(Segunda Sección)

28 Feb.- No. 19.- 42

El Tortillero y Huizache, Municipio de Méndez, Tamps.- Notificación por edicto del procedimiento tendente a dejar sin efectos jurídicos los Acuerdos Presidenciales de fecha 12 de marzo de 1952, así como cancelar los Certificados de Inafectabilidad Agrícola que amparan los predios denominados Lotes 24, 25, 20, 21, 6 y 13, del fraccionamiento

(Segunda publicación)

7 Mar.- No. 5.- 81

El Tortillero y Huizache, Municipio de Méndez, Tamps.- Notificación por edicto del procedimiento tendente a dejar sin efectos jurídicos los Acuerdos Presidenciales de fecha 12 de marzo de 1952, así como cancelar los certificados de inafectabilidad agrícola que amparan los predios denominados Lotes 24, 25, 20, 21, 6 y 13, del fraccionamiento

(Tercera publicación)

14 Mar.- No. 10.- 85

El Tortugo, Municipio de Guasave, Sin.- Acuerdo relativo a la accesión de aguas en favor del poblado

30 Jul.- No. 22.- 63

El Tránsito, Municipio de Escuintla, Chis.- Notificación por edictos de la instauración del procedimiento tendente a dejar sin efectos jurídicos el Acuerdo Presidencial, así como cancelar el certificado de inafectabilidad agrícola del predio rústico

2 Dic.- No. 1.- 74

El Tránsito, Municipio de Escuintla, Chis.- Notificación por edictos de la instauración del procedimiento tendente a dejar sin efectos jurídicos el Acuerdo Presidencial, así como cancelar el certificado de inafectabilidad agrícola del predio rústico

(Segunda publicación)

9 Dic.- No. 6.- 60

El Tránsito, Municipio de Escuintla, Chis.- Notificación por edictos de la instauración del procedimiento tendente a dejar sin efectos jurídicos el Acuerdo Presidencial, así como cancelar el certificado de inafectabilidad agrícola del predio rústico

(Tercera publicación)

16 Dic.- No. 11.- 68

El Triángulo, Municipio de Carmen, Camp.- Declaratoria de propiedad nacional del terreno denominado

30 Jul.- No. 22.- 119

El Trigo, Municipio de Quiriego, Son.- Declaratoria de propiedad nacional del terreno denominado

5 Dic.- No. 2.- 67

El Trigo, Municipio de Sahuaripa, Son.- Declaratoria de propiedad nacional del terreno denominado

5 Dic.- No. 2.- 62

El Triunfo, Municipio de El Carmen, Camp.- Aviso de deslinde del terreno de presunta propiedad nacional denominado

27 May.- No. 19.- 32

El Triunfo, Municipio de La Concordia, Chis.- Declaratoria de propiedad nacional del terreno denominado

(Segunda Sección)

26 Sep.- No. 17.- 6

El Triunfo, Municipio de La Concordia, Chis.- Aviso de deslinde del terreno de presunta propiedad nacional denominado

(Segunda Sección)

17 Mar.- No. 13.- 1

El Triunfo, Municipio de Macuspana, Tab.- Aviso de deslinde del terreno de presunta propiedad nacional denominado

11 Abr.- No. 7.- 48

El Triunfo, Municipio de Numanán, Mich.- Decreto por el que se expropia por causa de utilidad pública una superficie de 0-32-67 hectárea de temporal de uso común, de terrenos ejidales del poblado

(Reg.- 3339)

22 Abr.- No. 16.- 57



El Triunfo, Municipio de Sunuapa, Chis.- Aviso de deslinde del terreno de presunta propiedad nacional denominado

21 Jun.- No. 15.- 23

El Tuchi, Municipio de El Fuerte, Sin.- Declaratoria de propiedad nacional del terreno denominado

11 Abr.- No. 7.- 53

El Tulipán, Municipio de Paraíso, Tab.- Aviso de deslinde del terreno de presunta propiedad nacional denominado

16 Jul.- No. 10.- 87

El Tutuhuechic, Municipio de Choix, Sin.- Declaratoria de propiedad nacional del terreno denominado

22 Ago.- No. 17.- 98

El Ultimo Esfuerzo, Municipio de Caborca, Son.- Acuerdo relativo a la accesión de aguas en favor del poblado

23 Jul.- No. 16.- 7

El Ultimo Esfuerzo, Municipio de Champotón, Camp.- Aviso de deslinde del terreno de presunta propiedad nacional denominado

22 Dic.- No. 15.- 96

El Vado, Municipio de El Fuerte, Sin.- Acuerdo relativo a la accesión de aguas en favor del poblado

6 Ago.- No. 6.- 3

El Veladero, Municipio de Acapulco de Juárez, Gro.- Decreto por el que se expropia por causa de utilidad pública una superficie de 12-64-92 hectáreas de temporal de uso común, de terrenos ejidales del poblado

(Reg.- 3894)

26 Oct.- No. 18.- 85

El Vergel, Municipio de Mexicali, B.C.- Declaratoria de propiedad nacional del terreno denominado

10 Feb.- No. 7.- 45

El Vergel, Municipio de Navolato, Sin.- Acuerdo relativo a la accesión de aguas en favor del poblado

22 Jul.- No. 15.- 45

El Vite, Municipio de Huasca de Ocampo, Hgo.- Acuerdo de accesión de aguas en favor del poblado

19 Ene.- No. 13.- 69

El Zacatal, Municipio de San Felipe Jalapa de Díaz, Oax.- Decreto por el que se expropia por causa de utilidad pública una superficie de 9-10-28 hectáreas de riego de uso común, de terrenos ejidales del poblado

(Reg.- 3705)

31 Ago.- No. 24.- 91

El Zape Chico (antes el Zapote Chico), Municipio de Guanacevi, Dgo.- Acuerdo de accesión de aguas a favor del poblado

13 Ene.- No. 9.- 42

El Zapotal, Municipio de Alamos, Son.- Declaratoria de propiedad nacional del terreno denominado

9 Dic.- No. 6.- 56

El Zapotal, Municipio de Cosamaloapan, Ver.- Decreto por el que se expropia por causa de utilidad pública una superficie de 0-69-61.48 hectárea de temporal de uso común, de terrenos ejidales del poblado

(Reg.- 3219)

12 Ene.- No. 8.- 72

El Zapotal, Municipio de Villa Corzo, Chis.- Aviso de deslinde del terreno de presunta propiedad nacional denominado

11 Ene.- No. 7.- 20

El Zapotal, Municipio de Villa Flores, Chis.- Declaratoria de propiedad nacional del terreno denominado

6 Ago.- No. 6.- 65

El Zapotal, Municipio de Villa Flores, Chis.- Declaratoria de propiedad nacional del terreno denominado

(Primera Sección)

21 Sep.- No. 14.- 44

El Zapotal, Municipio de Villa Corzo, Chis.- Declaratoria de propiedad nacional del terreno denominado

9 Dic.- No. 6.- 46

El Zapote, Municipio de Choix, Sin.- Declaratoria de propiedad nacional del terreno denominado

22 Ago.- No. 17.- 97

El Zapote, Municipio de Jiménez, Mich.- Decreto por el que se expropia por causa de utilidad pública una superficie de 19-15-32 hectáreas de agostadero, riego y temporal de uso común e individual, de terrenos ejidales del poblado

(Reg.- 3779)

5 Sep.- No. 3.- 50

El Zapote, Municipio de Ocozacoautla, Chis.- Aviso de deslinde del terreno de presunta propiedad nacional denominado

30 Jul.- No. 22.- 93

El Zapote, Municipio de Tapachula, Chis.- Decreto por el que se expropia por causa de utilidad pública una superficie de 2-34-71.70 hectáreas de riego de uso común, de terrenos ejidales del poblado

(Reg.- 3557)

29 Jul.- No. 21.- 98



El Zapote, Municipio de Tlajomulco, Jal.- Decreto por el que se expropia por causa de utilidad pública una superficie de 3-03-24 hectáreas de riego de uso común, de terrenos ejidales del poblado

(Reg.- 3410)

18 May.- No. 12.- 61

El Zapote Fracc., Municipio de Reforma, Chis.- Aviso de deslinde del terreno de presunta propiedad nacional denominado

23 Dic.- No. 16.- 70

El Zapote Fracc. II, Municipio de Reforma, Chis.- Aviso de deslinde del terreno de presunta propiedad nacional denominado

23 Dic.- No. 16.- 78

El Zapote Fracc. III, Municipio de Reforma, Chis.- Aviso de deslinde del terreno de presunta propiedad nacional denominado

23 Dic.- No. 16.- 79

El Zapote y Anexos, Municipio de Pihuamo, Jal.- Decreto por el que se expropia por causa de utilidad pública una superficie de 42-78-78 hectáreas de temporal y agostadero de uso común, de terrenos ejidales del poblado

(Reg.- 4020)

(Segunda Sección)

11 Nov.- No. 9.- 96

El Zarco, Municipio de Bacanora, Son.- Declaratoria de propiedad nacional del terreno denominado

4 Oct.- No. 2.- 38

Eloy Sáenz Ruquide.- Resolución de privación de derechos y cancelación de registro de título de propiedad en la colonia Costa Azul II, Municipio de Ensenada, B.C. expedido al ciudadano

2 Mar.- No. 2.- 74

Eloy Sáenz Urquide.- Resolución de privación de derechos y cancelación de registro de título de propiedad en la colonia Costa Azul II, Municipio de Ensenada, B.C., expedido al ciudadano

14 Feb.- No. 9.- 46

Emiliano Zapata, (antes Campo Olas Altas), Municipio de Ahome, Sin.- Acuerdo de acceso de aguas, en favor del poblado denominado

19 Ene.- No. 13.- 79

Emiliano Zapata, Municipio de Cajeme, Son.- Acuerdo relativo a la acceso de aguas en favor del poblado

8 Nov.- No. 6.- 53

Emiliano Zapata, Municipio de Cintalapa, Chis.- Resolución de privación de derechos y cancelación del registro de título de propiedad, en la colonia

16 Jun.- No. 12.- 35

Emiliano Zapata, Municipio de Matamoros, Tamps.- Acuerdo relativo a la acceso de aguas en favor del poblado

6 Ago.- No. 6.- 27

Emiliano Zapata, Municipio de Mexicali, B.C.- Decreto por el que se expropia por causa de utilidad pública una superficie de 71-66-05 hectáreas de agostadero de uso común, de terrenos ejidales del poblado

(Reg.- 3646)

10 Ago.- No. 9.- 75

Emiliano Zapata, Municipio de Mexicali, B.C.- Decreto por el que se expropia por causa de utilidad pública una superficie de 51-65-30 hectáreas de agostadero de uso común, de terrenos ejidales del poblado

(Reg.- 3738)

2 Sep.- No. 2.- 60

Emiliano Zapata, Municipio de Mexicali, B.C.- Decreto por el que se expropia por causa de utilidad pública una superficie de 4-08-66 hectáreas de agostadero de uso común, de terrenos ejidales del poblado

(Reg.- 3763)

5 Sep.- No. 3.- 22

Emiliano Zapata, Municipio de Morelia, Mich.- Decreto por el que se expropia por causa de utilidad pública una superficie de 24-21-96.88 hectáreas de agostadero de uso común, de terrenos ejidales del poblado

(Reg.- 3265)

17 Mar.- No. 13.- 11

Emiliano Zapata, Municipio de Palenque, Chis.- Decreto por el que se expropia por causa de utilidad pública una superficie de 0-58-29 hectárea de agostadero de uso común, de terrenos ejidales del poblado

(Reg.- 3874)

18 Oct.- No. 12.- 78

Emiliano Zapata, Municipio de Xalapa, Ver.- Decreto por el que se expropia por causa de utilidad pública una superficie de 10-35-18.19 hectáreas de agostadero de uso común, de terrenos ejidales del poblado

(Reg.- 3925)

27 Oct.- No. 19.- 95

Emmanuel, Municipio de Tonalá, Chis.- Aviso de deslinde del terreno de presunta propiedad nacional denominado

23 Dic.- No. 16.- 76

Encinales, Municipio de Villa Corzo, Chis.- Aviso de deslinde del terreno de presunta propiedad nacional denominado

11 Jul.- No. 5.- 96

Encinillos, Municipio de Acatlán, Hgo.- Acuerdo relativo a la accesión de aguas otorgada al poblado

2 Feb.- No. 2.- 44

Enramada y Tulimán, Municipio de Mazatlán, Sin.- Declaratoria de propiedad nacional del terreno denominado

10 Ene.- No. 6.- 76

Escalón, Municipio de Jiménez, Chih.- Decreto por el que se expropia por causa de utilidad pública una superficie de 2-34-41.65 hectáreas de agostadero de uso común, de terrenos ejidales del poblado

(Reg.- 4033)

14 Nov.- No. 10.- 48

Escárcega, municipio del mismo nombre, Camp.- Decreto por el que se expropia por causa de utilidad pública una superficie de 49-96-34 hectáreas de agostadero de uso común, de terrenos ejidales del poblado

(Reg.- 3063)

5 Ene.- No. 3.- 56

Escárcega, municipio del mismo nombre, Camp.- Decreto por el que se expropia por causa de utilidad pública una superficie de 0-25-00 hectárea de agostadero de uso común, de terrenos ejidales del poblado

(Reg.- 3586)

3 Ago.- No. 3.- 75

Escobedo o Arroyo Seco, Municipio de Moctezuma, Son.- Declaratoria de propiedad nacional del terreno denominado

13 Dic.- No. 8.- 31

Españita, Municipio de Parícu, Mich.- Acuerdo relativo a la accesión de aguas otorgada al poblado denominado

1 Feb.- No. 1.- 32

Esperanza, Municipio de Cajeme, Son.- Decreto por el que se expropia por causa de utilidad pública una superficie de 23-17-27.19 hectáreas de agostadero de uso común, de terrenos ejidales del poblado

(Reg.- 3371)

(Primera Sección)

26 Abr.- No. 18.- 37

Esperanza, municipio del mismo nombre, Pue.- Decreto por el que se expropia por causa de utilidad pública una superficie de 1-48-76 hectárea de temporal de uso común, de terrenos ejidales del poblado

(Reg.- 3096)

6 Ene.- No. 4.- 76

Esperanza del Bajío, Municipio de Huimanguillo, Tab.- Resolución de privación de derechos y cancelación del registro de escritura pública, en

11 Jul.- No. 5.- 87

Espíritu Santo, Municipio de Ixtacuixtla de Mariano Matamoros, Tlax.- Decreto por el que se expropia por causa de utilidad pública una superficie de 4-31-58 hectáreas de temporal de uso común e individual, de terrenos ejidales del poblado

(Reg.- 3456)

24 Jun.- No. 18.- 73

Espíritu Santo, Municipio de Las Margaritas, Chis.- Decreto por el que se expropia por causa de utilidad pública una superficie de 0-88-26 hectárea de temporal de uso común, de terrenos comunales del poblado

(Reg.- 3815)

(Primera Sección)

28 Sep.- No. 19.- 72

Estación Camacho, Municipio de Mazapil, Zac.- Decreto por el que se expropia por causa de utilidad pública una superficie de 0-37-57 hectárea de agostadero de uso común, de terrenos ejidales del poblado

(Reg.- 4002)

10 Nov.- No. 8.- 89

Estación Madero, Municipio de Parras, Coah.- Decreto por el que se expropia por causa de utilidad pública una superficie de 0-41-31 hectárea de agostadero de uso común, de terrenos ejidales del poblado

(Reg.- 3714)

1 Sep.- No. 1.- 65

Estación Naranjo, Municipio de Sinaloa, Sin.- Acuerdo relativo a la accesión de aguas en favor del poblado

6 Ago.- No. 6.- 44

Estación Queréndaro, Municipio de Zinapécuaro, Mich.- Decreto por el que se expropia por causa de utilidad pública una superficie de 7-82-40 hectáreas de temporal y riego de uso común, de terrenos ejidales del poblado

(Reg.- 3624)

4 Ago.- No. 4.- 80



Estación Quila, Municipio de Culiacán, Sin.-  
Acuerdo relativo a la accesión de aguas en favor del  
poblado

23 Jul.- No. 16.- 87

Estación Techa, Municipio de Mocorito, Sin.-  
Acuerdo relativo a la accesión de aguas en favor del  
poblado

30 Jul.- No. 22.- 24

Estación Tejar, Municipio de Medellín, Ver.-  
Decreto por el que se expropia por causa de utilidad  
pública una superficie de 4-95-33 hectáreas de  
temporal de uso común, de terrenos ejidales del  
poblado

(Reg.- 3348)

22 Abr.- No. 16.- 71

Estatuto del Servicio Profesional Agrario

11 Abr.- No. 7.- 34

Estatuto del Servicio Profesional Agrario

(Primera Sección)

14 Sep.- No. 10.- 57

Estero de la Sierra Pinta, Municipio de Puerto  
Peñasco, Son.- Aviso de deslinde del terreno de  
presunta propiedad nacional denominado

30 Jul.- No. 22.- 111

Estero de Soyatita, Municipio de Culiacán, Sin.-  
Aviso de deslinde del terreno de presunta propiedad  
nacional denominado

22 Ene.- No. 16.- 9

Esteros, Municipio de Altamira, Tamps.- Decreto  
por el que se expropia por causa de utilidad pública  
una superficie de 1-38-34 hectárea de temporal de  
uso común, de terrenos ejidales del poblado

(Reg.- 3416)

19 May.- No. 13.- 18

Evelia Martínez Rodríguez.- Resolución de  
privación de derechos y cancelación del registro de  
título de propiedad y oficio de transmisión de  
derechos, en la colonia San Luis Carpizo, Municipio  
de Champotón, Camp., a la ciudadana

22 Mar.- No. 16.- 7

Ex-Alumnos Prácticos Agrícolas de El Quinto,  
Municipio de Cajeme, Son.- Acuerdo relativo a la  
accesión de aguas en favor del poblado

23 Jul.- No. 16.- 85

Ex-hacienda La Viga, Municipio de Tula,  
Tamps.- Aviso de deslinde del terreno de presunta  
propiedad nacional denominado

6 Ago.- No. 6.- 46

Felipe Angeles, Municipio de González, Tamps.-  
Acuerdo relativo a la accesión de aguas en favor del  
poblado

22 Jun.- No. 16.- 85

Felipe Félix Castillo Izquierdo.- Resolución de  
privación de derechos, de la colonia El Huapaque,  
Municipio de Juárez, Chis., al ciudadano

19 Dic.- No. 12.- 63

Félix Santiesteban Rodríguez.- Resolución de  
privación de derechos y cancelación de registro  
del título de propiedad, en la colonia Costa Azul  
II, Municipio de Ensenada, B.C., expedido al  
ciudadano

9 Mar.- No. 7.- 70

Filiberto Domínguez Miranda.- Resolución de  
privación de derechos y cancelación de registro de  
título de propiedad del ciudadano, en la colonia  
Ricardo Flores Magón, Municipio de Las  
Choapas, Ver.

6 Ene.- No. 4.- 108

Fior Blanca, Municipio de Villa Corzo, Chis.-  
Aviso de deslinde del terreno de presunta propiedad  
nacional denominado

16 Jul.- No. 10.- 97

Fracc. Chinos de Abajo, Municipio de Carbo,  
Son.- Declaratoria de propiedad nacional del terreno  
denominado

(Segunda Sección)

8 Dic.- No. 5.- 2

Fracc. El Desengaño, Municipio de Salto de  
Agua, Chis.- Aviso de deslinde del terreno de  
presunta propiedad nacional denominado

30 Jul.- No. 22.- 99

Fracc. El Mango I, Municipio de Altamirano,  
Chis.- Aviso de deslinde del terreno de presunta  
propiedad nacional denominado

22 Jul.- No. 15.- 47

Fracc. Fresno, Municipio de Huachinera, Son.-  
Declaratoria de propiedad nacional del terreno  
denominado

8 Nov.- No. 6.- 58

Fracc. La Esperanza, Municipio de Villa Flores,  
Chis.- Aviso de deslinde del terreno de presunta  
propiedad nacional denominado

9 Mar.- No. 7.- 75

Fracción Concepción, Municipio de Suchiapa,  
Chis.- Declaratoria de propiedad nacional del  
terreno denominado

(Segunda Sección)

26 Sep.- No. 17.- 3

Fracción El Alamo, Municipio de Nacozari de  
García, Son.- Aviso de deslinde del terreno de  
presunta propiedad nacional denominado

16 Jul.- No. 10.- 64



Fracción II Río Flor, Municipio de Tonalá, Chis.-  
Aviso de deslinde del terreno de presunta propiedad  
nacional denominado

9 Mar.- No. 7.- 72

Fracción Zacatic, Municipio de Huitiupan, Chis.-  
Notificación por edictos de la instauración del  
procedimiento tendente a dejar sin efectos jurídicos el  
Acuerdo Presidencial, así como cancelar el certificado  
de inafectabilidad agrícola del predio rústico  
denominado

2 Dic.- No. 1.- 75

Fracción Zacatic, Municipio de Huitiupan, Chis.-  
Notificación por edictos de la instauración del  
procedimiento tendente a dejar sin efectos jurídicos el  
Acuerdo Presidencial, así como cancelar el certificado  
de inafectabilidad agrícola del predio rústico  
denominado

(Segunda publicación)

9 Dic.- No. 6.- 61

Fracción Zacatic, Municipio de Huitiupan, Chis.-  
Notificación por edictos de la instauración del  
procedimiento tendente a dejar sin efectos jurídicos el  
Acuerdo Presidencial, así como cancelar el certificado  
de inafectabilidad agrícola del predio rústico  
denominado

(Tercera publicación)

16 Dic.- No. 11.- 69

Fracción Zacatic, Municipio de Huitiupan, Chis.-  
Notificación por edictos de la instauración del  
procedimiento tendiente a dejar sin efectos jurídicos  
el Acuerdo Presidencial de inafectabilidad del predio  
rústico denominado

24 Oct.- No. 16.- 95

Fracción Zacatic, Municipio de Huitiupan, Chis.-  
Notificación por edictos de la instauración del  
procedimiento tendiente a dejar sin efectos jurídicos  
el Acuerdo Presidencial de inafectabilidad del predio  
rústico denominado

(Segunda publicación)

31 Oct.- No. 21.- 57

Fraccionamiento La Victoria, Municipio de  
Palenque, Chis.- Declaratoria de propiedad nacional  
del terreno denominado

4 Ene.- No. 2.- 59

Fraccionamiento Richardson de Valle del Río  
Yaqui, Municipio de Etchojoa, Son.- Notificación por  
edictos a Horacio Aldama Otero y/o sus  
causahabientes, relativa a la instauración de  
procedimientos de cancelación de los certificados  
de inafectabilidad del

5 Sep.- No. 3.- 68

Fraccionamiento Richardson de Valle del Río  
Yaqui, Municipio de Etchojoa, Son.- Notificación por  
edictos a Horacio Aldama Otero y/o sus  
causahabientes, relativa a la instauración de  
procedimientos de cancelación de los certificados  
de inafectabilidad del

(Segunda publicación)

12 Sep.- No. 8.- 48

Fraccionamiento Richardson de Valle del Río  
Yaqui, Municipio de Etchojoa, Son.- Notificación por  
edictos a Horacio Aldama Otero y/o sus  
causahabientes, relativa a la instauración de  
procedimientos de cancelación de los certificados  
de inafectabilidad del

(Tercera publicación)

19 Sep.- No. 12.- 89

Fraccionamiento Santa Martha, expediente número  
113225, Municipio de Ocozocoautla, Chis.- Aviso de  
deslinde del terreno de presunta propiedad nacional  
denominado

(Primera Sección)

6 Abr.- No. 4.- 28

Fraccionamiento Santa Martha, expediente número  
113257, Municipio de Ocozocoautla, Chis.- Aviso de  
deslinde del terreno de presunta propiedad nacional  
denominado

6 Abr.- No. 4.- 28

Framboyán, Municipio de Cunduacán, Tab.-  
Aviso de deslinde del terreno de presunta propiedad  
nacional denominado

19 Oct.- No. 13.- 102

Francisco Hernández Contreras.- Resolución de  
privación de derechos y cancelación de registro de  
título de propiedad expedido al ciudadano, en la  
colonia San Luis Carpizo, Municipio de Champotón,  
Camp.

28 Ene.- No. 21.- 76

Francisco I. Madero, Municipio de Tepanco de  
López, Pue.- Decreto por el que se expropia  
por causa de utilidad pública una superficie de  
12-45-12.90 hectáreas de temporal de uso común,  
de terrenos ejidales del poblado

(Reg.- 3757)

2 Sep.- No. 2.- 88

Francisco I. Madero, Municipio de Hidalgo,  
Tamps.- Acuerdo relativo a la cesión de aguas en  
favor del poblado

15 Dic.- No. 10.- 95

Francisco I. Madero, Municipio de Huimanguillo,  
Tab.- Decreto por el que se expropia por causa de  
utilidad pública una superficie de 13-47-89  
hectáreas de agostadero de uso común, de terrenos  
ejidales del poblado

(Reg.- 3919)

27 Oct.- No. 19.- 85



Francisco I. Madero, Municipio de Tuxtla Gutiérrez, Chis.- Decreto por el que se expropia por causa de utilidad pública una superficie de 9-01-42.41 hectáreas de temporal de uso común, de terrenos ejidales del poblado

(Reg.- 3558)

(Primera Sección)

29 Jul.- No. 21.- 99

Francisco I. Madero, Municipio de Angel R. Cabada, Ver.- Resolución de privación de derechos y cancelación del registro de título de propiedad

16 Jul.- No. 10.- 33

Francisco I. Madero, Municipio de Quecholac, Pue.- Decreto por el que se expropia por causa de utilidad pública una superficie de 2-35-14.92 hectáreas de riego de uso común, de terrenos ejidales del poblado

(Reg.- 3251)

(Segunda Sección)

14 Ene.- No. 10.- 45

Francisco I. Madero, Municipio de Colima, Col.- Decreto por el que se expropia por causa de utilidad pública una superficie de 35-87-13 hectáreas de temporal de uso individual, de terrenos ejidales del poblado

(Reg.- 3377)

(Primera Sección)

28 Abr.- No. 20.- 24

Francisco Javier Escobar Bonilla.- Resolución de privación de derechos y cancelación de registro de título de propiedad en la colonia Costa Azul II, Municipio de Ensenada, B.C., expedido al ciudadano

14 Feb.- No. 9.- 49

Francisco Javier Mina, antes Corralejo, Municipio de Pánuco de Coronado, Dgo.- Acuerdo de cesión de aguas en favor del poblado

11 May.- No. 7.- 12

Francisco Molina Galindo.- Resolución de privación de derechos y cancelación de registro de título de propiedad, en la colonia San Luis Carpizo, Municipio de Champotón, Camp., al ciudadano

22 Mar.- No. 16.- 5

Francisco Villa, Municipio de Lázaro Cárdenas, Tlax.- Decreto por el que se expropia por causa de utilidad pública una superficie de 52-20-21 hectáreas de agostadero de uso común, de terrenos ejidales del poblado

(Reg.- 3921)

27 Oct.- No. 19.- 89

Francisco Villa II, Municipio de Jesús Carranza, Ver.- Aviso de deslinde del terreno de presunta propiedad nacional denominado

16 Dic.- No. 11.- 59

Francisco Zarco, Municipio de Lerdo, Dgo.- Decreto por el que se expropia por causa de utilidad pública una superficie de 27-44-99 hectáreas de agostadero de uso común, de terrenos ejidales del poblado

(Reg.- 3549)

1 Jul.- No. 1.- 36

Fresno del Norte, Municipio de Francisco I. Madero, Coah.- Decreto por el que se expropia por causa de utilidad pública una superficie de 9-58-29 hectáreas de riego de uso común, de terrenos ejidales del poblado

(Reg.- 3540)

1 Jul.- No. 1.- 24

Frontera Comalapa, municipio del mismo nombre, Chis.- Decreto por el que se expropia por causa de utilidad pública una superficie de 0-43-62 hectárea de temporal de uso común, de terrenos ejidales del poblado

(Reg.- 3813)

(Primera Sección)

28 Sep.- No. 19.- 68

Frontera Comalapa, municipio del mismo nombre, Chis.- Decreto por el que se expropia por causa de utilidad pública una superficie de 1-86-79 hectárea de agostadero de uso común, de terrenos ejidales del poblado

(Reg.- 3229)

(Segunda Sección)

14 Ene.- No. 10.- 6

Gabriel Tepepa, Municipio de Cuautla, Mor.- Decreto por el que se expropia por causa de utilidad pública una superficie de 70-59-11.53 hectáreas de agostadero de uso común, de terrenos ejidales del poblado

(Reg.- 3628)

(Segunda Sección)

8 Ago.- No. 7.- 96

Gachupines, Municipio de General Cepeda, Coah.- Decreto por el que se expropia por causa de utilidad pública una superficie de 76-19-98 hectáreas de temporal y agostadero de uso común, de terrenos ejidales del poblado

(Reg.- 3690)

31 Ago.- No. 24.- 68

Galeana, municipio del mismo nombre, Chih.- Decreto por el que se expropia por causa de utilidad pública una superficie de 0-06-00 hectárea de agostadero de uso común, de terrenos ejidales del poblado

(Reg.- 3695)

31 Ago.- No. 24.- 76



Galicia, Municipio de Villa Corzo, Chis.- Aviso de deslinde del terreno de presunta propiedad nacional denominado

20 Dic.- No. 13.- 51

Gandho, Municipio de Tecozautla, Hgo.- Acuerdo relativo a la accesión de aguas en favor del poblado

23 Jul.- No. 16.- 18

Gato de los Lara, Municipio de Angostura, Sin.- Acuerdo relativo a la accesión de aguas en favor del poblado

22 Ago.- No. 17.- 82

Gavia de Rionda, Municipio de Romita, Gto.- Decreto por el que se expropia por causa de utilidad pública una superficie de 0-96-16 hectárea de agostadero de uso común, de terrenos ejidales del poblado

(Reg.- 3857)

13 Oct.- No. 9.- 21

Gavilán de Allende, Municipio de Coatzacoalcos, Ver.- Decreto por el que se expropia por causa de utilidad pública una superficie de 76-12-07.10 hectáreas de agostadero de uso común, de terrenos ejidales del poblado

(Reg.- 3642)

(Segunda Sección)

8 Ago.- No. 7.- 122

Gavilán Norte, Municipio de Agua Dulce, Ver.- Decreto por el que se expropia por causa de utilidad pública una superficie de 19-59-95 hectáreas de agostadero de uso común, de terrenos ejidales del poblado

(Reg.- 3639)

(Segunda Sección)

8 Ago.- No. 7.- 115

Gavilán Sur Bis, Municipio de Coatzacoalcos, Ver.- Resolución de privación de derechos y cancelación de registro de escritura pública, en la colonia

16 Jun.- No. 12.- 36

General Angel Flores y anexos, Municipio de Navolato, Sin.- Acuerdo relativo a la accesión de aguas en favor del poblado

23 Jul.- No. 16.- 25

General Antonio Pérez Ortega, Municipio de Navolato, Sin.- Acuerdo relativo a la accesión de aguas en favor del poblado

22 Ago.- No. 17.- 79

General Arturo Bernal, Municipio de Pánuco de Coronado, Dgo.- Decreto por el que se expropia por causa de utilidad pública una superficie de 14-05-54 hectáreas de agostadero de uso común, de terrenos ejidales del poblado

(Reg.-3183)

12 Ene.- No. 8.- 23

General Carlos Pacheco, Municipio de Balleza, Chih.- Acuerdo relativo a la accesión de aguas del poblado

23 Jun.- No. 17.- 73

General Felipe Angeles, Municipio de Tecate, B.C.- Decreto por el que se expropia por causa de utilidad pública una superficie de 13-59-94 hectáreas de temporal de uso común, de terrenos ejidales del poblado

(Reg.- 3459)

27 Jun.- No. 19.- 63

General Francisco Villa, Municipio de Guasave, Sin.- Acuerdo relativo a la accesión de aguas en favor del poblado

22 Ago.- No. 17.- 69

General J. Mario Rosado Morales, Municipio de Las Choapas, Ver.- Acuerdo por el que se autoriza el cambio de destino para fines industriales de una superficie total de 229-00-00 hectáreas, en la colonia

19 Mar.- No. 15.- 27

General J. Mario Rosado Morales, Municipio de Las Choapas, Ver.- Resolución de privación de derechos y cancelación de registro de escritura pública, en la colonia

16 Jun.- No. 12.- 35

General J. Mario Rosado Morales, Municipio de Las Choapas, Ver.- Resolución de privación de derechos y cancelación del registro de título de propiedad, en la colonia

18 Feb.- No. 13.- 68

General J. Mario Rosado Morales, Municipio de Las Choapas, Ver.- Resolución de privación de derechos y cancelación del registro de escritura pública, en

16 Jul.- No. 10.- 33

General J. Mario Rosado Morales, Municipio de Las Choapas, Ver.- Resolución de privación de derechos y cancelación del registro de título de propiedad, en

16 Jul.- No. 10.- 35

General J. Mario Rosado Morales, Municipio de Las Choapas, Ver.- Resolución de privación de derechos y cancelación del registro de escritura pública, en

16 Jul.- No. 10.- 36

General Lázaro Cárdenas, Municipio de Las Choapas, Ver.- Resolución de privación de derechos y cancelación de registro de títulos de propiedad, escrituras públicas y oficios de transmisión de derechos de los que se indican en la colonia

18 Feb.- No. 13.- 70



General Leandro Valle, Municipio de Ensenada, B.C.- Decreto por el que se expropia por causa de utilidad pública una superficie de 50-52-82 hectáreas de agostadero de uso común, de terrenos ejidales del poblado

(Reg.- 3278)  
(Segunda Sección)  
18 Abr.- No. 12.- 1

General Miguel Alemán, Municipio de Las Choapas, Ver.- Resolución de privación de derechos y cancelación de registro del título de propiedad en la colonia

13 Jun.- No. 9.- 88

Germinal, Municipio de Tampico, Tamps.- Decreto por el que se expropia por causa de utilidad pública una superficie de 102-79-04.98 hectáreas de temporal de uso común, de terrenos ejidales del poblado

(Reg.- 3360)  
25 Abr.- No. 17.- 54

Germinal, Municipio de Tampico, Tamps.- Decreto por el que se expropia por causa de utilidad pública una superficie de 21-82-40.57 hectáreas de agostadero de uso común, de terrenos ejidales del poblado

(Reg.- 3361)  
25 Abr.- No. 17.- 55

Gerónimo Hernández, Municipio de Pánuco de Coronado, Dgo.- Decreto por el que se expropia por causa de utilidad pública una superficie de 20-53-18 hectáreas de agostadero de uso común, de terrenos ejidales del poblado

(Reg.- 3230)  
(Segunda Sección)  
14 Ene.- No. 10.- 7

Gerónimo Hernández, Municipio de Pánuco de Coronado, Dgo.- Decreto por el que se expropia por causa de utilidad pública una superficie de 3-92-22.50 hectáreas de agostadero de uso común, de terrenos ejidales del poblado

(Reg.- 3550)  
1 Jul.- No. 1.- 38

Gonzalo Ruiz Ramírez.- Resolución de privación de derechos y cancelación de registro de escritura pública a favor del ciudadano, en la colonia General J. Mario Rosado Morales, Municipio de Las Choapas, Ver.

19 Ene.- No. 13.- 85

Gral. Abelardo L. Rodríguez, Municipio de Ensenada, B.C.- Resolución de privación de derechos en relación a los predios del distrito de colonización

22 Sep.- No. 15.- 84

Gral. Francisco Villa, Municipio de San Fernando, Tamps.- Decreto por el que se expropia por causa de utilidad pública una superficie de 1-02-37 hectárea de temporal de uso común, de terrenos ejidales del poblado

(Reg.- 3871)  
14 Oct.- No. 10.- 84

Granja número 68, del Distrito de Riego 05, Municipio de Delicias, Chih.- Acuerdo por el que se desincorpora del régimen jurídico de colonización el lote

(Primera Sección)  
7 Jul.- No. 4.- 72

Grano de Oro, Municipio de Ostuacán, Chis.- Aviso de deslinde del terreno de presunta propiedad nacional denominado

16 Jul.- No. 10.- 103

Grano de Oro, Municipio de Ostuacán, Chis.- Declaratoria de propiedad nacional del terreno denominado

4 Ene.- No. 2.- 62

Grupo Río Colorado, Municipio de Mexicali, B.C.- Decreto por el que se expropia por causa de utilidad pública una superficie de 15-25-71 hectáreas de riego de uso común, de terrenos ejidales del poblado

(Reg.- 3114)  
(Segunda Sección)  
6 Ene.- No. 4.- 2

Guadalupe, municipio del mismo nombre, Chih.- Acuerdo relativo a la accesión de aguas en favor del poblado

23 Jul.- No. 16.- 63

Guadalupe Mexiquito, Municipio de Las Margaritas, Chis.- Declaratoria de propiedad nacional del terreno denominado

13 Dic.- No. 8.- 40

Guadalupe Victoria, Municipio de Hidalgo, Tamps.- Acuerdo relativo a la accesión de aguas en favor del poblado

6 Ago.- No. 6.- 4

Guadalupe Victoria, municipio del mismo nombre, Dgo.- Decreto por el que se expropia por causa de utilidad pública una superficie de 52-75-36 hectáreas de temporal de uso común, de terrenos ejidales del poblado

(Reg.- 3128)  
(Segunda Sección)  
7 Ene.- No. 5.- 7

Guamaye, Municipio de Mante, Tamps.- Acuerdo relativo a la accesión de aguas en favor del poblado

23 Jul.- No. 16.- 33

Guasave, municipio del mismo nombre, Sin.- Decreto por el que se expropia por causa de utilidad pública una superficie de 78-06-32 hectáreas de riego de uso común e individual, de terrenos ejidales del poblado

(Reg.- 3287)  
(Segunda Sección)  
18 Abr.- No. 12.- 17

Guasave, municipio del mismo nombre, Sin.- Decreto por el que se expropia por causa de utilidad pública una superficie de 2-19-72 hectáreas de riego de uso común, de terrenos ejidales del poblado

(Reg.- 3601)  
3 Ago.- No. 3.- 97

Guasave, municipio del mismo nombre, Sin.- Decreto por el que se expropia por causa de utilidad pública una superficie de 188-39-61 hectáreas de agostadero de uso común, de terrenos ejidales del poblado

(Reg.- 3673)  
12 Ago.- No. 11.- 15

Guayabo de Santa Rita, Municipio de Manuel Doblado, Gto.- Acuerdo relativo a la accesión de aguas otorgada al poblado

2 Feb.- No. 2.- 38

Guayalejo hoy Puerto Rico, Municipio de Mante, Tamps.- Acuerdo relativo a la accesión de aguas en favor del poblado

23 Jul.- No. 16.- 32

Guayalejo número 2, Municipio de Mante, Tamps.- Acuerdo relativo a la accesión de aguas en favor del poblado

6 Ago.- No. 6.- 9

Guáyameo, Municipio de Zirándaro, Gro.- Acuerdo relativo a la accesión de aguas otorgada al poblado denominado

31 Ene.- No. 22.- 32

Guillermo Vaca (antes Santa María y El Cobefío), Municipio de Hidalgo del Parral, Chih.- Acuerdo de accesión de aguas a favor del poblado

13 Ene.- No. 9.- 48

Gustavo López Gutiérrez, Municipio de Pijijapan, Chis.- Decreto por el que se expropia por causa de utilidad pública una superficie de 10-04-34 hectáreas de temporal de uso común, de terrenos ejidales del poblado

(Reg.- 3180)  
12 Ene.- No. 8.- 19

Hacienda de Corralejo, Municipio de Pénjamo, Gto.- Decreto por el que se expropia por causa de utilidad pública una superficie de 0-37-55 hectárea de riego de uso común, de terrenos ejidales del poblado

(Reg.- 3856)  
13 Oct.- No. 9.- 19

Hacienda de Dolores, Municipio de Lampazos de Naranjo, N.L.- Decreto por el que se expropia por causa de utilidad pública una superficie de 29-36-47 hectáreas de agostadero de uso común, de terrenos ejidales del poblado

(Reg.- 3345)  
22 Abr.- No. 16.- 66

Hacienda del Carmen, Municipio del Carmen, Camp.- Aviso de deslinde del terreno de presunta propiedad nacional denominado

4 May.- No. 3.- 18

Hidalgo Novillero, Municipio de Mapastepec, Chis.- Decreto por el que se expropia por causa de utilidad pública una superficie de 8-41-01 hectáreas de temporal de uso común, de terrenos ejidales del poblado

(Reg.- 3770)  
(Primera Sección)  
5 Sep.- No. 3.- 33

Higuera Blanca, Municipio de Bahía de Banderas, Nay.- Decreto por el que se expropia por causa de utilidad pública una superficie de 15-27-13 hectáreas de temporal de uso común, de terrenos ejidales del poblado

(Reg.- 3577)  
1 Ago.- No. 1.- 74

Higuera de los Natosches, Municipio de El Fuerte, Sin.- Decreto por el que se expropia por causa de utilidad pública una superficie de 12-31-55 hectáreas de agostadero de uso común, de terrenos ejidales del poblado

(Reg.- 3104)  
6 Ene.- No. 4.- 91

Higuera de los Natosches, Municipio de El Fuerte, Sin.- Decreto por el que se expropia por causa de utilidad pública una superficie de 2-98-79 hectáreas de agostadero de uso común, de terrenos ejidales del poblado

(Reg.- 3103)  
6 Ene.- No. 4.- 90

Holanda, Municipio de Villa Corzo, Chis.- Declaratoria de propiedad nacional del terreno denominado

12 Dic.- No. 7.- 49

Horace W. Corbin.- Notificación por edictos para apersonarse ante la Delegación Agraria de Oaxaca, Oax., al ciudadano

2 Dic.- No. 1.- 76

Horace W. Corbin.- Notificación por edictos para apersonarse ante la Delegación Agraria de Oaxaca, Oax., al ciudadano

(Segunda publicación)  
9 Dic.- No. 6.- 62



Horace W. Corbin.- Notificación por edictos para apersonarse ante la Delegación Agraria de Oaxaca, Oax., al ciudadano

(Tercera publicación)  
16 Dic.- No. 11.- 70

Horace W. Corbin.- Notificación por edictos para apersonarse ante la Delegación Agraria de Oaxaca, Oax., al ciudadano

24 Oct.- No. 16.- 96

Horace W. Corbin.- Notificación por edictos para apersonarse ante la Delegación Agraria de Oaxaca, Oax., al ciudadano

(Segunda publicación)  
31 Oct.- No. 21.- 58

Horcones, Municipio de Lampazos de Naranjo, N.L.- Decreto por el que se expropia por causa de utilidad pública una superficie de 15-03-49 hectáreas de agostadero de uso común, de terrenos ejidales del poblado

(Reg.- 3473)  
27 Jun.- No. 19.- 87

Horizonte, Municipio de Villa Corzo, Chis.- Aviso de deslinde del terreno de presunta propiedad nacional denominado

20 Jun.- No. 14.- 63

Huachichil, Municipio de Arteaga, Coah.- Decreto por el que se expropia por causa de utilidad pública una superficie de 13-17-58 hectáreas de agostadero de uso común y temporal de uso individual, de terrenos ejidales del poblado

(Reg.- 3691)  
31 Ago.- No. 24.- 70

Huachinera, municipio del mismo nombre, Son.- Acuerdo relativo a la accesión de aguas en favor del poblado

30 Jul.- No. 22.- 84

Huajuapán de León, Municipio de Huajuapam de León, Oax.- Decreto por el que se expropia por causa de utilidad pública una superficie de 100-02-58 hectáreas de temporal de uso común, de terrenos ejidales del poblado

(Reg.- 3444)  
20 May.- No. 14.- 83

Huamúchil, Municipio de La Concordia, Chis.- Aviso de deslinde del terreno de presunta propiedad nacional denominado

(Primera Sección)  
6 Abr.- No. 4.- 27

Huaniqueo, municipio del mismo nombre, Mich.- Decreto por el que se expropia por causa de utilidad pública una superficie de 21-56-59 hectáreas de temporal y agostadero de uso común, de terrenos ejidales del poblado

(Reg.- 3617)  
4 Ago.- No. 4.- 71

Huapalcalco, Municipio de Tulancingo, Hgo.- Acuerdo relativo a la accesión de aguas en favor del poblado

16 Jul.- No. 10.- 27

Huapamacato, Municipio de Churintzio, Mich.- Decreto por el que se expropia por causa de utilidad pública una superficie de 1-19-07 hectárea de agostadero de uso común, de terrenos ejidales del poblado

(Reg.- 3389)  
17 May.- No. 11.- 38

Huastequillo, Municipio de Mante, Tamps.- Acuerdo relativo a la accesión de aguas en favor del poblado

6 Ago.- No. 6.- 26

Huatusco, municipio del mismo nombre, Ver.- Aviso de deslinde del terreno de presunta propiedad nacional denominado

16 Jul.- No. 10.- 101

Huaxto, Municipio de Actopan, Hgo.- Acuerdo relativo a la accesión aguas en favor del poblado

25 Feb.- No. 18.- 56

Huehuetoca, municipio del mismo nombre, Edo. de Méx.- Decreto por el que se expropia por causa de utilidad pública una superficie de 33-59-17.09 hectáreas de agostadero de uso común, de terrenos ejidales del poblado

(Reg.- 3079)  
5 Ene.- No. 3.- 83

Huexotitla, Municipio de San Felipe Orizatlán, Hgo.- Decreto por el que se expropia por causa de utilidad pública una superficie de 1-25-28 hectárea de temporal de uso común, de terrenos ejidales del poblado

(Reg.- 3568)  
1 Ago.- No. 1.- 64

Hueyotlipán, Municipio de Acatlán, Hgo.- Acuerdo relativo a la accesión de aguas en favor del poblado

30 Jul.- No. 22.- 86

Hugo Omar Ponce Uscanga.- Resolución de privación de derechos y cancelación del registro de escritura pública a favor de, en la colonia General J. Mario Rosado Morales, Municipio de Las Choapas, Ver.

19 Ene.- No. 13.- 81

Huiloapan de Cuauhtémoc, municipio del mismo nombre, Ver.- Aviso de deslinde del terreno de presunta propiedad nacional denominado

16 Jul.- No. 10.- 43

Huimanguillo, municipio del mismo nombre, Tab.- Decreto por el que se expropia por causa de utilidad pública una superficie de 4-72-90 hectáreas de agostadero de uso común, de terrenos ejidales del poblado

(Reg.- 3940)

31 Oct.- No. 21.- 42

Huimilpan, municipio del mismo nombre, Qro.- Decreto por el que se expropia por causa de utilidad pública una superficie de 8-02-19.76 hectáreas de agostadero de uso común, terrenos ejidales del poblado

(Reg.- 3355)

25 Abr.- No. 17.- 45

Huiramba, municipio del mismo nombre, Mich.- Decreto por el que se expropia por causa de utilidad pública una superficie de 7-16-13 hectáreas de agostadero de uso común, de terrenos ejidales del poblado

(Reg.- 3204)

12 Ene.- No. 8.- 48

Huiramba, municipio del mismo nombre, Mich.- Decreto por el que se expropia por causa de utilidad pública una superficie de 9-24-16 hectáreas de temporal de uso común, de terrenos ejidales del poblado

(Reg.- 3451)

26 May.- No. 18.- 85

Huiramba, municipio del mismo nombre, Mich.- Decreto por el que se expropia por causa de utilidad pública una superficie de 2-21-62 hectáreas de temporal de uso común, de terrenos ejidales del poblado

(Reg.- 3525)

30 Jun.- No. 22.- 42

Humaya, Municipio de Culiacán, Sin.- Acuerdo de acceso de aguas en favor del poblado

9 Mar.- No. 7.- 68

Humberto Flores Díaz.- Resolución de privación de derechos y cancelación de registro de título de propiedad expedido al ciudadano, en la colonia General J. Mario Rosado Morales, Municipio de Las Choapas, Ver.

24 Ene.- No. 17.- 72

Ignacio Allende, Municipio de Hidalgo, Tamps.- Acuerdo relativo a la acceso de aguas en favor del poblado

15 Dic.- No. 10.- 92

Ignacio de la Llave, municipio del mismo nombre, Ver.- Decreto por el que se expropia por causa de utilidad pública una superficie de 17-16-15.05 hectáreas de agostadero de uso común, de terrenos ejidales del poblado

(Reg.- 3420)

19 May.- No. 13.- 24

Ignacio García Iparrera.- Resolución de privación de derechos y cancelación de registro del título de propiedad, en la colonia General J. Mario Rosado Morales, Municipio de las Choapas, Ver., expedida al ciudadano

11 Mar.- No. 9.- 41

Ignacio López Rayón, Municipio de Suchiate, Chis.- Decreto por el que se expropia por causa de utilidad pública una superficie de 1-00-00.79 hectárea de riego de uso común, de terrenos ejidales del poblado

(Reg.- 3650)

10 Ago.- No. 9.- 80

Ignacio M. Áltamirano, Municipio de Mante, Tamps.- Acuerdo relativo a la acceso de aguas en favor del poblado

16 Jul.- No. 10.- 9

Ignacio Ramírez, Municipio de Valle de Allende, Chih.- Acuerdo relativo a la acceso de aguas en favor del poblado

9 Jun.- No. 7.- 23

Inchamacuaro, Municipio de Acámbaro, Gto.- Acuerdo de acceso de aguas otorgado en favor del poblado

2 Mar.- No. 2.- 65

Independencia, Municipio de Hidalgo, Tamps.- Acuerdo relativo a la acceso de aguas en favor del poblado

14 Dic.- No. 9.- 91

Innominado, Municipio de Centla, Tab.- Declaratoria de propiedad nacional de un terreno

21 Nov.- No. 15.- 40

Innominado, Municipio de Culiacán, Sin.- Aviso de deslinde del terreno de presunta propiedad nacional

2 Mar.- No. 2.- 76

Innominado, Municipio de Cunduacán, Tab.- Aviso de deslinde de terrenos de presunta propiedad nacional, denominado

28 Ene.- No. 21.- 77

Innominado, Municipio de Durango, Dgo.- Aviso de deslinde de terreno de presunta propiedad nacional

13 Jun.- No. 9.- 92

Innominado, Municipio de Hidalgo, Tamps.- Aviso de deslinde del terreno de presunta propiedad nacional

22 Ago.- No. 17.- 86

Innominado, Municipio de Juárez, Chis.- Declaratoria de propiedad nacional del terreno

2 Jun.- No. 2.- 62



Innominado, Municipio de Mexicali, B.C.- Aviso de deslinde del terreno de presunta propiedad nacional

27 May.- No. 19.- 39

Innominado, Municipio de Ocosingo, Chis.- Declaratoria de propiedad nacional del terreno

4 Ene.- No. 2.- 63

Innominado, Municipio de Othón P. Blanco, Q. Roo.- Aviso de deslinde del terreno de presunta propiedad nacional

(Primera Sección)

12 Abr.- No. 8.- 26

Innominado, Municipio de Acámbaro, Gto.- Declaratoria de propiedad nacional del terreno

30 Jul.- No. 22.- 114

Innominado, Municipio de Campeche, Camp.- Aviso de deslinde del terreno de presunta propiedad nacional

16 Jul.- No. 10.- 90

Innominado, Municipio de Canelas, Dgo.- Aviso de deslinde del terreno de presunta propiedad nacional

16 Jul.- No. 10.- 92

Innominado, Municipio de Cárdenas, Tab.- Declaratoria de propiedad nacional del terreno

9 Sep.- No. 7.- 44

Innominado, Municipio de Centla, Tab.- Aviso de deslinde del terreno de presunta propiedad nacional

16 Jul.- No. 10.- 78

Innominado, Municipio de Culiacán, Sin.- Declaratoria de propiedad nacional del terreno

23 Jul.- No. 16.- 115

Innominado, Municipio de Cunduacán, Tab.- Declaratoria de propiedad nacional de un terreno

22 Sep.- No. 15.- 79

Innominado, Municipio de Ensenada, B.C.- Declaratoria de propiedad nacional del terreno

30 Jul.- No. 22.- 120

Innominado, Municipio de Lázaro Cárdenas, Q. Roo.- Declaratoria de propiedad nacional del terreno

(Segunda Sección)

26 Sep.- No. 17.- 1

Innominado, Municipio de Mante, Tamps.- Declaratoria de propiedad nacional del terreno

30 Jul.- No. 22.- 115

Innominado, Municipio de Mexicali, B.C.- Aviso de deslinde del terreno de presunta propiedad nacional

16 Jul.- No. 10.- 107

Innominado, Municipio de Tula, Tamps.- Aviso de deslinde del terreno de presunta propiedad nacional

30 Jul.- No. 22.- 97

Innominado, hoy San Diego, Municipio de Carmen, Camp.- Declaratoria de propiedad nacional del terreno

12 Dic.- No. 7.- 55

Innominado (Hoy El Encanto), Municipio de Centla, Tab.- Declaratoria de propiedad nacional del terreno

28 Nov.- No. 20.- 72

Innominado hoy Paroscahue, Municipio de Guaymas, Son.- Declaratoria de propiedad nacional del terreno denominado

10 Ene.- No. 6.- 71

Irapuato, municipio del mismo nombre, Gto.- Decreto por el que se expropia por causa de utilidad pública una superficie de 16-24-27.26 hectáreas de riego de uso común, de terrenos ejidales del poblado

(Reg.- 3465)

27 Jun.- No. 19.- 73

Irma Hortensia García y C.- Resolución de privación de derechos y cancelación de registro de título de propiedad en la colonia Costa Azul II, Municipio de Ensenada, B. C., expedido a la ciudadana

14 Feb.- No. 9.- 50

Isla Aguada, Municipio de Carmen, Camp.- Decreto por el que se expropia por causa de utilidad pública una superficie de 4-87-47 hectáreas de riego de uso común, de terrenos ejidales del poblado

(Reg.- 3305)

20 Abr.- No. 14.- 57

Isla Mujeres, municipio del mismo nombre, Q. Roo.- Decreto por el que se expropia por causa de utilidad pública una superficie de 2,004-59-22 hectáreas de agostadero de uso común, de terrenos ejidales del poblado

(Reg.- 3554)

4 Jul.- No. 2.- 52

Isla Mujeres, municipio del mismo nombre, Q. Roo.- Decreto por el que se expropia por causa de utilidad pública una superficie de 321-86-03.21 hectáreas de agostadero de uso común, de terrenos ejidales del poblado

(Reg.- 3476)

27 Jun.- No. 19.- 92

Islas Agrarias Grupo B, Municipio de Mexicali, B.C.- Decreto por el que se expropia por causa de utilidad pública una superficie de 74-61-41 hectáreas de agostadero de uso común, de terrenos ejidales del poblado

(Reg.- 3807)

28 Sep.- No. 19.- 55

Itzamatitlán, Municipio de Yautepec, Mor.- Decreto por el que se expropia por causa de utilidad pública una superficie de 9-89-32 hectáreas de agostadero de uso común, de terrenos ejidales del poblado

(Reg.- 3935)

31 Oct.- No. 21.- 29

Ixcanelco, Municipio de Tantoyuca, Ver.- Decreto por el que se expropia por causa de utilidad pública una superficie de 69-62-44.41 hectáreas de agostadero de uso común, de terrenos ejidales del poblado

(Reg.- 3300)

19 Abr.- No. 13.- 54

Ixhuatlán del Café, municipio del mismo nombre, Ver.- Aviso de deslinde del terreno de presunta propiedad nacional denominado

16 Jul.- No. 10.- 100

Ixhuatlancillo, municipio del mismo nombre, Ver.- Declaratoria de propiedad nacional del terreno denominado

24 May.- No. 16.- 52

Ixpantepec Nieves, municipio del mismo nombre, Distrito Silacayoapam, Oax.- Oficio mediante el cual se solicita la instauración del expediente de reconocimiento y titulación de bienes comunales del poblado

(Segunda Sección)

28 Feb.- No. 19.- 45

Ixtaczoquico, Municipio de Xochiatipan, Hgo.- Decreto por el que se expropia por causa de utilidad pública una superficie de 6-15-59 hectáreas de temporal de uso común, de terrenos ejidales del poblado

(Reg.- 3570)

1 Ago.- No. 1.- 67

Ixtapa, Municipio de Compostela, Nay.- Decreto por el que se expropia por causa de utilidad pública una superficie de 0-06-34 hectárea de temporal de uso común, de terrenos ejidales del poblado

(Reg.- 3091)

6 Ene.- No. 4.- 68

Ixtapa, Municipio de Puerto Vallarta, Jal.- Decreto por el que se expropia por causa de utilidad pública una superficie de 20-94-09 hectáreas de temporal de uso común, de terrenos ejidales del poblado

(Reg.- 3075)

5 Ene.- No. 3.- 76

Ixteljá Fracc. I, Municipio de Salto de Agua, Chis.- Aviso de deslinde del terreno de presunta propiedad nacional denominado

20 Dic.- No. 13.- 51

Ixteljá Fracc. II, Municipio de Salto de Agua, Chis.- Aviso de deslinde del terreno de presunta propiedad nacional denominado

30 Jul.- No. 22.- 99

Ixteljá Fracc. III, Municipio de Salto de Agua, Chis.- Aviso de deslinde del terreno de presunta propiedad nacional denominado

30 Jul.- No. 22.- 98

Ixteljá Fracc. IV, Municipio de Salto de Agua, Chis.- Aviso de deslinde del terreno de presunta propiedad nacional denominado

30 Jul.- No. 22.- 98

Ixteljá Fracción V, Municipio de Salto de Agua, Chis.- Aviso de deslinde del terreno de presunta propiedad nacional denominado

23 Jul.- No. 16.- 92

Ixteljá Fracción V, Municipio de Salto de Agua, Chis.- Aviso de deslinde del terreno de presunta propiedad nacional denominado

21 Nov.- No. 15.- 36

Ixteljá Fracc. VI, Municipio de Salto de Agua, Chis.- Aviso de deslinde del terreno de presunta propiedad nacional denominado

20 Dic.- No. 13.- 49

Ixteljá Fracc. VII, Municipio de Salto de Agua, Chis.- Aviso de deslinde del terreno de presunta propiedad nacional denominado

16 Dic.- No. 11.- 60

Ixteljá Fracc. VIII, Municipio de Salto de Agua, Chis.- Aviso de deslinde del terreno de presunta propiedad nacional denominado

16 Dic.- No. 11.- 63

Ixteljá Fracc. IX, Municipio de Salto de Agua, Chis.- Aviso de deslinde del terreno de presunta propiedad nacional denominado

19 Dic.- No. 12.- 69

Ixteljá Fracc. X, Municipio de Salto de Agua, Chis.- Aviso de deslinde del terreno de presunta propiedad nacional denominado

16 Dic.- No. 11.- 61

Iztacapa, Municipio de Metztlán, Hgo.- Acuerdo de cesión de aguas en favor del poblado

21 Feb.- No. 14.- 33

J. Guadalupe Rodríguez, Municipio de Durango, Dgo.- Decreto por el que se expropia por causa de utilidad pública una superficie de 297-36-07 hectáreas de agostadero de uso común, de terrenos ejidales del poblado

(Reg.- 3325)

21 Abr.- No. 15.- 37



Jaboncillo, Municipio de Francisco I. Madero, Coah.- Decreto por el que se expropia por causa de utilidad pública una superficie de 16-60-77 hectáreas de riego de uso común, de terrenos ejidales del poblado

(Reg.- 4008)  
(Segunda Sección)  
11 Nov.- No. 9.- 75

Jaboncillo, Municipio de Francisco I. Madero, Coah.- Decreto por el que se expropia por causa de utilidad pública una superficie de 0-63-17 hectárea de riego de uso común, de terrenos ejidales del poblado

(Reg.- 3888)  
26 Oct.- No. 18.- 73

Jacales y sus anexos El Pichague y Valsequillo, Municipio de Huejolitán, Chih.- Acuerdo relativo a la accesión de aguas en favor del poblado

23 Jul.- No. 16.- 77

Jacinto Cruz.- Resolución de privación de derechos y cancelación del registro de título de propiedad en la colonia Emiliano Zapata, Municipio de Cintalapa, Chis., al ciudadano

20 Abr.- No. 14.- 80

Jacona, municipio del mismo nombre, Mich.- Decreto por el que se expropia por causa de utilidad pública una superficie de 23-24-25.07 hectáreas de agostadero de uso común, de terrenos ejidales del poblado

(Reg.- 3951)  
1 Nov.- No. 1.- 21

Jacuarillo, Municipio de Zinapécuaro, Mich.- Decreto por el que se expropia por causa de utilidad pública una superficie de 2-12-30.01 hectáreas de temporal de uso común, de terrenos ejidales del poblado

(Reg.- 3244)  
(Segunda Sección)  
14 Ene.- No. 10.- 27

Jacuarillo, Municipio de Zinapécuaro, Mich.- Decreto por el que se expropia por causa de utilidad pública una superficie de 2-38-68 hectáreas de temporal de uso común, de terrenos ejidales del poblado

(Reg.- 3703)  
31 Ago.- No. 24.- 88

Jacume, Municipio de Tecate, B.C.- Decreto por el que se expropia por causa de utilidad pública una superficie de 98-45-40 hectáreas de agostadero de uso común, de terrenos ejidales del poblado

(Reg.- 3445)  
26 May.- No. 18.- 78

Jalapa, Municipio de Mexicali, B.C.- Acuerdo relativo a la accesión de aguas en favor del poblado

23 Jul.- No. 16.- 70

Jalapa del Marquez, municipio del mismo nombre, Oax.- Decreto por el que se expropia por causa de utilidad pública una superficie de 0-06-39 hectárea de agostadero de uso común de terrenos ejidales del poblado

(Reg.- 3095)  
6 Ene.- No. 4.- 74

Jaltepec, Municipio de Axapusco, Edo. de Méx.- Decreto por el que se expropia por causa de utilidad pública una superficie de 20-35-70 hectáreas de agostadero de uso común, de terrenos ejidales del poblado

(Reg.- 3948)  
1 Nov.- No. 1.- 14

Jáltipan de Morelos, municipio del mismo nombre, Ver.- Decreto por el que se expropia por causa de utilidad pública una superficie de 11-44-95 hectáreas de temporal de uso común, de terrenos ejidales del poblado

(Reg.- 3166)  
(Segunda Sección)  
7 Ene.- No. 5.- 67

Janitzio, Municipio de Balancán, Tab.- Aviso de deslinde del terreno de presunta propiedad nacional denominado

27 May.- No. 19.- 41

Jaral del Progreso, municipio del mismo nombre, Gto.- Acuerdo relativo a la accesión de aguas otorgada al poblado

2 Feb.- No. 2.- 39

Jaripeo, Municipio de Acámbaro, Gto.- Decreto por el que se expropia por causa de utilidad pública una superficie de 0-72-83 hectárea de riego de uso común, de terrenos ejidales del poblado

(Reg.- 3828)  
(Primera Sección)  
29 Sep.- No. 20.- 60

Jaripeo, Municipio de Charo, Mich.- Decreto por el que se expropia por causa de utilidad pública una superficie de 31-53-77 hectáreas de agostadero de uso común, de terrenos ejidales del poblado

(Reg.- 3487)  
28 Jun.- No. 20.- 76

Jesús Aguirre González y Gerardo Aguirre Ruiz.- Resolución de privación de derechos y cancelación de los registros de escrituras públicas, en la colonia Liberación y Periodista, Municipio de Altamira, Tamps., a los ciudadanos

2 May.- No. 1.- 63

Jesús García, Municipio de Ahome, Sin.- Decreto por el que se expropia por causa de utilidad pública una superficie de 2-82-90 hectáreas de agostadero de uso común, de terrenos ejidales del poblado

(Reg.- 3102)

6 Ene.- No. 4.- 89

Jesús González Oses.- Resolución de privación de derechos y cancelación de registro de título de propiedad expedido a favor del ciudadano, en la colonia General J. Mario Rosado Morales, Municipio de Las Choapas, Ver.

25 Ene.- No. 18.- 12

Jesús M. Garza, Municipio de Villaflores, Chis.- Decreto por el que se expropia por causa de utilidad pública una superficie de 0-05-40.16 hectárea de agostadero de uso común, de terrenos ejidales del poblado

(Reg.- 3546)

1 Jul.- No. 1.- 32

Jesús María Corte, Municipio de Tepic, Nay.- Decreto por el que se expropia por causa de utilidad pública una superficie de 56-82-68 hectáreas de temporal de uso común, de terrenos ejidales del poblado

(Reg.- 3564)

(Primera Sección)

29 Jul.- No. 21.- 108

Jiménez, municipio del mismo nombre, Chih.- Acuerdo relativo a la accesión de aguas en favor del poblado

30 Jul.- No. 22.- 18

Jiquilpan (antes barrio Scally), Municipio de Ahome, Sin.- Acuerdo relativo a la accesión de aguas en favor del poblado

30 Jul.- No. 22.- 76

Jiquipilas, municipio del mismo nombre, Chis.- Decreto por el que se expropia por causa de utilidad pública una superficie de 1-00-05 hectárea de temporal de uso común, de terrenos ejidales del poblado

(Reg.- 3850)

13 Oct.- No. 9.- 12

Joachin y Anexos, Municipio de Tierra Blanca, Ver.- Decreto por el que se expropia por causa de utilidad pública una superficie de 6-54-50 hectáreas de riego de uso común, de terrenos ejidales del poblado

(Reg.- 4053)

15 Nov.- No. 11.- 48

Jolotemba, Municipio de San Blas, Nay.- Decreto por el que se expropia por causa de utilidad pública una superficie de 27-08-66 hectáreas de temporal de uso común, de terrenos ejidales del poblado

(Reg.- 3092)

6 Ene.- No. 4.- 69

Jorge Alberto Martínez Coss.- Resolución de privación de derechos y cancelación del registro del título de propiedad, expedido al ciudadano, en la colonia San Luis Carpizo, Municipio de Champotón, Camp.

28 Ene.- No. 21.- 73

Jorge Alberto Martínez Coss.- Resolución de privación de derechos y cancelación del registro del título de propiedad, expedido a la ciudadana, en la colonia San Luis Carpizo, Municipio de Champotón, Camp.

28 Ene.- No. 21.- 74

José Antonio Riquelme Nesme.- Resolución de privación de derechos y cancelación del registro de escritura pública, en la colonia Francisco Martínez Gaytán, Municipio de Huimanguillo, Tab., al ciudadano

2 May.- No. 1.- 65

José Aviña Alejandro.- Notificación por edicto para que acuda a apersonarse a la Delegación Agraria del Estado de Oaxaca, para el asunto que se indica, al ciudadano

6 May.- No. 4.- 70

José Aviña Alejandro.- Notificación por edicto para que acuda a apersonarse a la Delegación Agraria del Estado de Oaxaca, para el asunto que se indica, al ciudadano

(Segunda publicación)

13 May.- No. 9.- 15

José Aviña Alejandro.- Notificación por edicto para que acuda a apersonarse a la Delegación Agraria del Estado de Oaxaca, para el asunto que se indica, al ciudadano

(Tercera publicación)

20 May.- No. 14.- 84

José Delgado, Municipio de Mainero, Tamps.- Acuerdo relativo a la accesión de aguas en favor del poblado

15 Dic.- No. 10.- 99

José F. Gutiérrez, Municipio de Cosoleacaque, Ver.- Decreto por el que se expropia por causa de utilidad pública una superficie de 66-80-94.50 hectáreas de agostadero de uso común, de terrenos ejidales del poblado

(Reg.- 3679)

12 Ago.- No. 11.- 24



José María Morelos, Municipio de Mante, Tamps.- Acuerdo relativo a la accesión de aguas en favor del poblado

30 Jul.- No. 22.- 11

José María Tafolla o Apatzingán, Municipio de Apatzingán, Mich.- Decreto por el que se expropia por causa de utilidad pública una superficie de 147-97-70 hectáreas de agostadero de uso común, de terrenos ejidales del poblado

(Reg.- 3262)

17 Mar.- No. 13.- 5

José Sevilla Figueroa.- Resolución de privación de derechos y cancelación de registro de título de propiedad expedido al ciudadano, en la colonia El Pailebot, Municipio de Cárdenas, Tab.

13 Ene.- No. 9.- 56

Josefa Ortiz de Domínguez, Municipio de Ahome, Sin.- Acuerdo relativo a la accesión de aguas en favor del poblado

30 Jul.- No. 22.- 15

Josuaupachi I, Municipio de Granados, Son.- Declaratoria de propiedad nacional del terreno denominado

6 Dic.- No. 3.- 53

Juan Armijo Astorga.- Resolución de privación de derechos y cancelación del registro de título de propiedad en la colonia Gavilán Sur Bis, Municipio de Coatzacoalcos, Ver., expedido al ciudadano

21 Feb.- No. 14.- 42

Juan Galindo, municipio del mismo nombre, Pue.- Declaratoria de propiedad nacional del terreno denominado

10 Ene.- No. 6.- 73

Juan Lucas, Municipio de Yuriria, Gto.- Acuerdo relativo a la accesión de aguas otorgada al poblado

2 Feb.- No. 2.- 47

Juan Mendoza antes San Antonio de la Cueva, Municipio de Rosario, Chih.- Acuerdo relativo a la accesión de aguas en favor del poblado

23 Jul.- No. 16.- 39

Juan Pérez Cruz.- Resolución de privación de derechos y cancelación del registro de título de propiedad en la colonia Las Flores, Municipio de Huimanguillo, Tab., al ciudadano

2 May.- No. 1.- 58

Juan Reyes del Campillo.- Resolución de privación de derechos, de la colonia Abelardo L. Rodríguez, Municipio de Ensenada, B.C. al ciudadano

2 Ago.- No. 2.- 36

Juan Rodríguez Clara, municipio del mismo nombre, Ver.- Decreto por el que se expropia por causa de utilidad pública una superficie de 9-56-90.33 hectáreas de temporal de uso común, de terrenos ejidales del poblado

(Reg.- 3761)

2 Sep.- No. 2.- 93

Juan Tapia Vergara.- Resolución de privación de derechos y cancelación de registro de título propiedad a favor del ciudadano, en la colonia General J. Mario Rosado Morales, Municipio de Las Choapas, Ver.

19 Ene.- No. 13.- 87

Juanacatlán, municipio del mismo nombre, Jal.- Decreto por el que se expropia por causa de utilidad pública una superficie de 8-99-97 hectáreas de temporal de uso común, de terrenos ejidales del poblado

(Reg.- 3482)

28 Jun.- No. 20.- 69

Juchique de Ferrer, municipio del mismo nombre, Ver.- Declaratoria de propiedad nacional del terreno denominado

19 Dic.- No. 12.- 63

Juchique de Ferrer, municipio del mismo nombre, Ver.- Aviso de deslinde del terreno de presunta propiedad nacional denominado

16 Jul.- No. 10.- 114

Judith María Enriqueta Kramer R.- Resolución de privación de derechos, en contra de la ciudadana

13 Oct.- No. 9.- 28

Juxtlahuaca, municipio del mismo nombre, Oax.- Solicitud de confirmación de bienes comunales de

25 Feb.- No. 18.- 57

Kanasín, municipio del mismo nombre, Yuc.- Decreto por el que se expropia por causa de utilidad pública una superficie de 18-80-24.10 hectáreas de agostadero de uso común, de terrenos ejidales del poblado

(Reg.- 3303)

(Primera Sección)

19 Abr.- No. 13.- 58

Kantunil, municipio del mismo nombre, Yuc.- Decreto por el que se expropia por causa de utilidad pública una superficie de 56-98-53 hectáreas de agostadero de uso común, de terrenos ejidales del poblado

(Reg.- 3170)

(Segunda Sección)

7 Ene.- No. 5.- 73

Kantunil, municipio del mismo nombre, Yuc.- Decreto por el que se expropia por causa de utilidad pública una superficie de 4-69-13 hectáreas de agostadero de uso común, de terrenos ejidales del poblado

(Reg.- 3171)  
(Segunda Sección)  
7 Ene.- No. 5.- 74

Kilómetro 21 y Los Organos, Municipio de Acapulco de Juárez, Gro.- Decreto por el que se expropia por causa de utilidad pública una superficie de 30-60-68 hectáreas de temporal de uso común, de terrenos ejidales del poblado

(Reg.- 3053)  
3 Ene.- No. 1.- 37

Kilómetro 47, Municipio de Fronteras, Son.- Acuerdo relativo a la accesión de aguas en favor del poblado

23 Jul.- No. 16.- 10

Kilómetro 80, Municipio de Lázaro Cárdenas, Q. Roo.- Decreto por el que se expropia por causa de utilidad pública una superficie de 8-31-54 hectáreas de agostadero de uso común, de terrenos ejidales del poblado

(Reg.- 3100)  
6 Ene.- No. 4.- 83

Komchen, Municipio de Mérida, Yuc.- Decreto por el que se expropia por causa de utilidad pública una superficie de 103-08-95 hectáreas de agostadero de uso común, de terrenos ejidales del poblado

(Reg.- 3477)  
27 Jun.- No. 19.- 94

Kondzonot San Felipe Misal, Municipio de Chemax, Yuc.- Declaratoria de propiedad nacional del terreno denominado

12 Dic.- No. 7.- 52

La Alberquilla, Municipio de Jalpan, Gro.- Aviso de deslinde del terreno de presunta propiedad nacional denominado

20 Oct.- No. 14.- 100

La Almanceña, Municipio de Hidalgo del Parral, Chih.- Decreto por el que se expropia por causa de utilidad pública una superficie de 50-61-69 hectáreas de agostadero de uso común, de terrenos ejidales del poblado

(Reg.- 3804)  
23 Sep.- No. 16.- 103

La Angostura II, Municipio de Cintalapa, Chis.- Aviso de deslinde del terreno de presunta propiedad nacional denominado

22 Dic.- No. 15.- 94

La Arcina, Municipio de Romita, Gto.- Decreto por el que se expropia por causa de utilidad pública una superficie de 240-50-00 hectáreas de riego, humedad y temporal de uso común, de terrenos ejidales del poblado

(Reg.- 3133)  
(Segunda Sección)  
7 Ene.- No. 5.- 14

La Arena, Municipio de La Libertad, Chis.- Declaratoria de propiedad nacional del terreno innominado

4 Ene.- No. 2.- 63

La Argentina, Municipio de Culiacán, Sin.- Acuerdo relativo a la accesión de aguas en favor del poblado

16 Jul.- No. 10.- 7

La Barca, municipio del mismo nombre, Jal.- Decreto por el que se expropia por causa de utilidad pública una superficie de 2-94-49 hectáreas de riego de uso común, de terrenos ejidales del poblado

(Reg.- 4035)  
14 Nov.- No. 10.- 51

La Barca, municipio del mismo nombre, Jal.- Decreto por el que se expropia por causa de utilidad pública una superficie de 4-96-14 hectáreas de riego de uso común, de terrenos ejidales del poblado

(Reg.- 3136)  
(Segunda Sección)  
7 Ene.- No. 5.- 18

La Barranca, Municipio de Jalpan, Gro.- Aviso de deslinde del terreno de presunta propiedad nacional denominado

20 Oct.- No. 14.- 101

La Barranca, Municipio de Matamoros, Tamps.- Decreto por el que se expropia por causa de utilidad pública una superficie de 10-88-04 hectáreas de temporal de uso común, de terrenos ejidales del poblado

(Reg.- 3905)  
26 Oct.- No. 18.- 107

La Batea III, Municipio de El Rosario, Son.- Declaratoria de propiedad nacional del terreno denominado

31 Ene.- No. 22.- 39

La Bendición, Municipio de Champotón, Camp.- Aviso de deslinde del terreno de presunta propiedad nacional denominado

21 Dic.- No. 14.- 74



La Blanca, Municipio de General Pánfilo Natera, Zac.- Decreto por el que se expropia por causa de utilidad pública una superficie de 0-59-03 hectárea de agostadero de uso común, de terrenos ejidales del poblado

(Reg.- 3453)

26 May.- No. 18.- 88

La Blanca, Municipio de Yecora, Son.- Aviso de deslinde del terreno de presunta propiedad nacional denominado

30 Jul.- No. 22.- 110

La Bocana, Municipio de Etchojoa, Son.- Acuerdo relativo a la accesión de aguas en favor del poblado

11 Jul.- No. 5.- 86

La Bomba, Municipio de Ocampo, Dgo.- Aviso de deslinde del terreno de presunta propiedad nacional denominado

16 Jul.- No. 10.- 68

La Bugambilia, Municipio de Cárdenas, Tab.- Aviso de deslinde del terreno de presunta propiedad nacional con superficie de 4-19-80 hectáreas, denominado

21 Dic.- No. 14.- 80

La Bugambilia, Municipio de Cárdenas, Tab.- Aviso de deslinde del terreno de presunta propiedad nacional con superficie de 12-09-74 hectáreas, denominado

21 Dic.- No. 14.- 81

La Bugambilia, Municipio de Cárdenas, Tab.- Aviso de deslinde del terreno de presunta propiedad nacional con superficie de 6-14-96 hectáreas, denominado

21 Dic.- No. 14.- 81

La Bugambilia, Municipio de Cárdenas, Tab.- Aviso de deslinde del terreno de presunta propiedad nacional denominado

19 Oct.- No. 13.- 98

La Bugambilia, Municipio de Tonalá, Chis.- Aviso de deslinde del terreno de presunta propiedad nacional denominado

23 Jul.- No. 16.- 95

La Calera, Municipio de Ixtapan del Oro, Edo. de Méx.- Decreto por el que se expropia por causa de utilidad pública una superficie de 2-38-13 hectáreas de temporal de uso común, de terrenos ejidales del poblado

(Reg.- 3449)

26 May.- No. 18.- 83

La Candelaria, Municipio de Cintalapa, Chis.- Aviso de deslinde del terreno de presunta propiedad nacional denominado

11 Jul.- No. 5.- 91

La Candelaria, Municipio de Cintalapa, Chis.- Declaratoria de propiedad nacional del terreno denominado

6 Ago.- No. 6.- 61

La Candelaria, Municipio de La Colorada, Son.- Declaratoria de propiedad nacional del terreno denominado

30 Jul.- No. 22.- 114

La Cantica, Municipio de Cosoleacaque, Ver.- Decreto por el que se expropia por causa de utilidad pública una superficie de 108-30-05.80 hectáreas de temporal de uso común, de terrenos ejidales del poblado

(Reg.- 3786)

(Primera Sección)

5 Sep.- No. 3.- 59

La Cañada, Municipio de Villa Corzo, Chis.- Aviso de deslinde del terreno de presunta propiedad nacional denominado

20 Jun.- No. 14.- 64

La Capilla, Municipio de Jaltocán, Hgo.- Decreto por el que se expropia por causa de utilidad pública una superficie de 1-26-87 hectárea de temporal de uso común, de terrenos ejidales del poblado

(Reg.- 3405)

18 May.- No. 12.- 51

La Carmelita, Municipio de La Libertad, Chis.- Declaratoria de propiedad nacional del terreno denominado

10 Ene.- No. 6.- 71

La Carmelita, Municipio de Palenque, Chis.- Declaratoria de propiedad nacional del terreno denominado

(Primera Sección)

20 Sep.- No. 13.- 65

La Ceiba, Municipio de La Concordia, Chis.- Aviso de deslinde del terreno de presunta propiedad nacional denominado

4 May.- No. 3.- 16

La Ceiba, Municipio de La Concordia, Chis.- Declaratoria de propiedad nacional del terreno denominado

4 Ene.- No. 2.- 56

La Ceiba, Municipio de Mante, Tamps.- Declaratoria de propiedad nacional del terreno denominado

16 Jul.- No. 10.- 118

La Ceiba, Municipio de Tonalá, Chis.- Aviso de deslinde del terreno de presunta propiedad nacional denominado

23 Jul.- No. 16.- 102

La Ceniza, Municipio de Guadalupe y Calvo, Chih.- Aviso de deslinde del terreno de presunta propiedad nacional denominado

(Primera Sección)

12 Abr.- No. 8.- 25

La Cercada, Municipio de Jalpan, Qro.- Aviso de deslinde del terreno de presunta propiedad nacional denominado

20 Oct.- No. 14.- 100

La Chincuya, Municipio de Ocozocoautla, Chis.- Aviso de deslinde del terreno de presunta propiedad nacional denominado

16 Jul.- No. 10.- 96

La Cholula, Municipio de Cosalá, Sin.- Acuerdo relativo a la accesión de aguas en favor del poblado

6 Ago.- No. 6.- 34

La Chomba Fracc. 7, Municipio de Carmen, Camp.- Declaratoria de propiedad nacional del terreno denominado

6 Ago.- No. 6.- 55

La Cieneguita y Cueva de Elias, Municipio de Nacozari de García, Son.- Declaratoria de propiedad nacional del terreno denominado

(Segunda Sección)

26 Sep.- No. 17.- 8

La Cima, Municipio de Villa Corzo, Chis.- Declaratoria de propiedad nacional del terreno denominado

(Segunda Sección)

8 Dic.- No. 5.- 15

La Ciudad, Municipio de Pueblo Nuevo, Dgo.- Decreto por el que se expropia por causa de utilidad pública una superficie de 0-03-93 hectárea de agostadero de uso común, de terrenos ejidales del poblado

(Reg.- 3184)

12 Ene.- No. 8.- 24

La Ciudad, Municipio de Pueblo Nuevo, Dgo.- Decreto por el que se expropia por causa de utilidad pública una superficie de 0-31-31.46 hectárea de temporal de uso común, de terrenos ejidales del poblado

(Reg.- 4045)

15 Nov.- No. 11.- 37

La Colmena, Municipio de Guaymas, Son.- Aviso de deslinde del terreno de presunta propiedad nacional denominado

22 Dic.- No. 15.- 99

La Colmena, Municipio de Ixtapa, Chis.- Aviso de deslinde del terreno de presunta propiedad nacional denominado

21 Jun.- No. 15.- 24

La Concepción, Municipio de Emiliano Zapata, Tab.- Declaratoria de propiedad nacional del terreno denominado

4 Oct.- No. 2.- 35

La Concepción, Municipio de Emiliano Zapata, Tab.- Aviso de deslinde del terreno de presunta propiedad nacional, denominado

10 Ene.- No. 6.- 65

La Concepción, Municipio de Indé, Dgo.- Acuerdo de accesión de aguas en favor del poblado

9 Mar.- No. 7.- 63

La Concepción, Municipio de La Huerta, Jal.- Decreto por el que se expropia por causa de utilidad pública una superficie de 0-50-61 hectárea de temporal de uso común, de terrenos ejidales del poblado

(Reg.- 3876)

18 Oct.- No. 12.- 80

La Concepción, Municipio de la Libertad, Chis.- Declaratoria de propiedad nacional del terreno denominado

21 Sep.- No. 14.- 42

La Concordia, Municipio de San Pedro, Coah.- Decreto por el que se expropia por causa de utilidad pública una superficie de 0-06-19.06 hectárea de agostadero de uso común, de terrenos ejidales del poblado

(Reg.- 3178)

12 Ene.- No. 8.- 17

La Conformidad, Municipio de Berriozábal, Chis.- Declaratoria de propiedad nacional del terreno denominado

(Segunda Sección)

8 Dic.- No. 5.- 15

La Constancia, Municipio de El Fuerte, Sin.- Acuerdo relativo a la accesión de aguas en favor del poblado

16 Jul.- No. 10.- 31

La Constancia Nueva, Municipio de Champotón, Camp.- Aviso de deslinde del terreno de presunta propiedad nacional denominado

16 Jul.- No. 10.- 56

La Cordobesa, Municipio de Las Choapas, Ver.- Resolución de privación de derechos y cancelación del registro de escritura pública, en

16 Jul.- No. 10.- 34



La Coruña, Municipio de Villa Corzo, Chis.-  
Declaratoria de propiedad nacional del terreno  
denominado

(Primera Sección)  
20 Sep.- No. 13.- 67

La Cuchilla, Municipio de Múzquiz, Coah.-  
Decreto por el que se expropia por causa de utilidad  
pública una superficie de 94-51-60 hectáreas de  
agostadero de uso común, de terrenos ejidales del  
poblado

(Reg.- 3501)  
29 Jun.- No. 21.- 54

La Cumbre de Coahuila, Municipio de Ixhuatán,  
Chis.- Declaratoria de propiedad nacional del  
terreno denominado

(Segunda Sección)  
8 Dic.- No. 5.- 9

La Encantada, Municipio de Cintalapa, Chis.-  
Declaratoria de propiedad nacional del terreno  
denominado

(Primera Sección)  
9 Sep.- No. 7.- 41

La Encantada hoy La Fe, Municipio de  
Cintalapa, Chis.- Declaratoria de propiedad nacional  
del terreno denominado

(Segunda Sección)  
8 Dic.- No. 5.- 16

La Encantada hoy La Gloria, Municipio de  
Cintalapa, Chis.- Declaratoria de propiedad nacional  
del terreno denominado

(Segunda Sección)  
8 Dic.- No. 5.- 19

La Entrada, Municipio de Guasave, Sin.-  
Acuerdo relativo a la accesión de aguas en favor  
del poblado

23 Jul.- No. 16.- 73

La Entrada, Municipio de Guasave, Sin.-  
Acuerdo relativo a la accesión de aguas en favor del  
poblado

16 Jul.- No. 10.- 3

La Escondida, Municipio de Acapetahua, Chis.-  
Aviso de deslinde del terreno de presunta propiedad  
nacional denominado

11 Ene.- No. 7.- 17

La Escondida, Municipio de Acapetahua, Chis.-  
Declaratoria de propiedad nacional del terreno  
denominado

(Primera Sección)  
8 Sep.- No. 6.- 63

La Escondida, Municipio de Bavispe, Son.-  
Declaratoria de propiedad nacional del terreno  
denominado

1 Feb.- No. 1.- 39

La Escondida, Municipio de Zacatecas, Zac.-  
Decreto por el que se expropia por causa de utilidad  
pública una superficie de 8-00-76 hectáreas de  
agostadero de uso común, de terrenos ejidales del  
poblado

(Reg.- 3261)  
(Segunda Sección)  
14 Ene.- No. 10.- 66

La Espadaña, Municipio de Villa Corzo, Chis.-  
Declaratoria de propiedad nacional del terreno  
denominado

8 Feb.- No. 5.- 16

La Espadaña, Municipio de Villa Corzo, Chis.-  
Aviso de deslinde del terreno de presunta propiedad  
nacional denominado

22 Jul.- No. 15.- 50

La Española o Espabañuela, Municipio de  
Jalpan, Gro.- Aviso de deslinde del terreno de  
presunta propiedad nacional denominado

19 Oct.- No. 13.- 99

La Esperanza, Municipio de Arriaga, Chis.- Aviso  
de deslinde del terreno de presunta propiedad  
nacional denominado

2 Nov.- No. 2.- 46

La Esperanza, Municipio de Carmen, Camp.-  
Declaratoria de propiedad nacional del terreno  
denominado

6 Ago.- No. 6.- 55

La Esperanza, Municipio de Centla, Tab.-  
Declaratoria de propiedad nacional del terreno  
denominado

2 Dic.- No. 1.- 69

La Esperanza, Municipio de Centla, Tab.-  
Declaratoria de propiedad nacional del terreno  
denominado

2 Dic.- No. 1.- 71

La Esperanza, Municipio de Champotón, Camp.-  
Aviso de deslinde del terreno de presunta propiedad  
nacional denominado

22 Dic.- No. 15.- 101

La Esperanza, Municipio de Culiacán, Sin.-  
Acuerdo relativo a la accesión de aguas en favor del  
poblado

22 Jun.- No. 16.- 86

La Esperanza, Municipio de Escárcega, Camp.-  
Aviso de deslinde del terreno de presunta propiedad  
nacional denominado

4 May.- No. 3.- 16

La Esperanza, Municipio de Huimanguillo, Tab.-  
Aviso de deslinde del terreno de presunta propiedad  
nacional denominado

21 Dic.- No. 14.- 70

La Esperanza, Municipio de Huimanguillo, Tab.-  
Aviso de deslinde del terreno de presunta propiedad  
nacional denominado

21 Dic.- No. 14.- 79

La Esperanza, Municipio de Huimanguillo, Tab.-  
Aviso de deslinde del terreno de presunta propiedad  
nacional denominado

16 Dic.- No. 11.- 56

La Esperanza, Municipio de La Concordia, Chis.-  
Aviso de deslinde del terreno de presunta propiedad  
nacional denominado

23 Jul.- No. 16.- 106

La Esperanza, Municipio de Macuspana, Tab.-  
Aviso de deslinde del terreno de presunta propiedad  
nacional denominado

25 Mar.- No. 19.- 72

La Esperanza, Municipio de Macuspana, Tab.-  
Declaratoria de propiedad nacional del terreno  
denominado

21 Nov.- No. 15.- 39

La Esperanza, Municipio de Mante, Tamps.-  
Acuerdo relativo a la accesión de aguas en favor del  
poblado

30 Jul.- No. 22.- 23

La Esperanza, Municipio de Mapimí, Dgo.-  
Decreto por el que se expropia por causa de utilidad  
pública una superficie de 2-30-36.8 hectáreas de  
riego de uso común, de terrenos ejidales del  
poblado

(Reg.- 8982)

10 Nov.- No. 8.- 62

La Esperanza, Municipio de Ostucán, Chis.-  
Declaratoria de propiedad nacional del terreno  
denominado

4 Ene.- No. 2.- 54

La Esperanza, Municipio de Pichucalco, Chis.-  
Aviso de deslinde del terreno de presunta propiedad  
nacional denominado

16 Jul.- No. 10.- 72

La Esperanza, Municipio de Reforma, Chis.-  
Aviso de deslinde del terreno de presunta propiedad  
nacional denominado

23 Dic.- No. 16.- 74

La Esperanza, Municipio de San Fernando,  
Chis.- Declaratoria de propiedad nacional del  
terreno denominado

22 Ago.- No. 17.- 92

La Esperanza, Municipio de Tenosique, Tab.-  
Aviso de deslinde del terreno de presunta propiedad  
nacional denominado

16 Jul.- No. 10.- 40

La Esperanza, Municipio de Tres Valles, Ver.-  
Decreto por el que se expropia por causa de utilidad  
pública una superficie de 16-65-01 hectáreas de  
agostadero de uso común, de terrenos ejidales del  
poblado

(Reg.- 3301)

(Primera Sección)

19 Abr.- No. 13.- 55

La Esperanza, Municipio de Villa Corzo, Chis.-  
Declaratoria de propiedad nacional del terreno  
denominado

6 Ago.- No. 6.- 62

La Esperanza (antes San Juanito), Municipio de  
Gran Morelos, Chih.- Acuerdo relativo a la accesión  
de aguas del poblado

23 Jun.- No. 17.- 75

La Estancia, Municipio de Colima, Col.- Decreto  
por el que se expropia por causa de utilidad pública  
una superficie de 188-46-08 hectáreas de temporal  
de uso común, de terrenos ejidales del poblado

(Reg.- 3376)

(Primera Sección)

28 Abr.- No. 20.- 23

La Estancia, Municipio de Colima, Col.- Decreto  
por el que se expropia por causa de utilidad pública  
una superficie de 8-43-88 hectáreas de temporal de  
uso común, de terrenos ejidales del poblado

(Reg.- 3446)

26 May.- No. 18.- 79

La Estanzuela, Municipio de Guachinango, Jal.-  
Decreto por el que se expropia por causa de utilidad  
pública una superficie de 35-06-33 hectáreas de  
agostadero de uso común, terrenos ejidales del  
poblado

(Reg.- 3610)

4 Ago.- No. 4.- 60

La Estanzuela, Municipio de Zimapán, Hgo.-  
Acuerdo relativo a la accesión de aguas en favor del  
poblado

30 Jul.- No. 22.- 55

La Estrella, Municipio de Caborca, Son.-  
Declaratoria de propiedad nacional del terreno  
denominado

8 Nov.- No. 6.- 56

La Estrella, Municipio de Linares, N.L.- Decreto  
por el que se expropia por causa de utilidad pública  
una superficie de 34-57-68.02 hectáreas de  
temporal y agostadero de uso común, de terrenos  
ejidales del poblado

(Reg.- 3094)

6 Ene.- No. 4.- 73



La Estrella, Municipio de Mapimí, Dgo.- Decreto por el que se expropia por causa de utilidad pública una superficie de 103-93-70 hectáreas de agostadero de uso común, de terrenos ejidales del poblado

(Reg.- 3963)

9 Nov.- No. 7.- 62

La Estrella y su anexo El Serrucho, Municipio de Rosario, Son.- Acuerdo relativo a la accesión de aguas en favor del poblado

23 Jul.- No. 16.- 72

La Excelencia, Municipio de Champotón, Camp.- Declaratoria de propiedad nacional del terreno denominado

6 Ago.- No. 6.- 54

La Familia Sánchez, Municipio de Champotón, Camp.- Aviso de deslinde del terreno de presunta propiedad nacional denominado

21 Dic.- No. 14.- 73

La Fita hoy Miguel Hidalgo, Municipio de Mante, Tamps.- Acuerdo relativo a la accesión de aguas en favor del poblado

23 Jul.- No. 16.- 49

La Florida, Municipio de Acuitzio, Mich.- Decreto por el que se expropia por causa de utilidad pública una superficie de 0-48-68 hectárea de temporal de uso común, de terrenos ejidales del poblado

(Reg.- 3335)

22 Abr.- No. 16.- 51

La Florida, Municipio de Ahome, Sin.- Acuerdo relativo a la accesión de aguas en favor del poblado

23 Jul.- No. 16.- 55

La Florida, Municipio de Villa Corzo, Chis.- Aviso de deslinde del terreno de presunta propiedad nacional denominado

20 Dic.- No. 13.- 50

La Fortuna, Municipio de Huimanguillo, Tab.- Aviso de deslinde del terreno de presunta propiedad nacional denominado

(Segunda Sección)

17 Mar.- No. 13.- 1

La Fortuna, Municipio de Huimanguillo, Tab.- Declaratoria de propiedad nacional del terreno denominado

(Primera Sección)

21 Sep.- No. 14.- 45

La Fortuna, Municipio de La Huerta, Jal.- Decreto por el que se expropia por causa de utilidad pública una superficie de 41-62-00 hectáreas de agostadero de uso común, de terrenos ejidales del poblado

(Reg.- 3723)

(Primera Sección)

1 Sep.- No. 1.- 78

La Fortuna, Municipio de Tacotalpa, Tab.- Declaratoria de propiedad nacional del terreno denominado

31 Ene.- No. 22.- 38

La Fortuna, Municipio de Tecpatán, Chis.- Aviso de deslinde del terreno de presunta propiedad nacional denominado

22 Dic.- No. 15.- 95

La Fortuna, Municipio de Tepic, Nay.- Decreto por el que se expropia por causa de utilidad pública una superficie de 99-90-10 hectáreas de temporal de uso común, de terrenos ejidales del poblado

(Reg.- 3470)

27 Jun.- No. 19.- 82

La Fragua, Municipio de Cadereyta Jiménez, N.L.- Decreto por el que se expropia por causa de utilidad pública una superficie de 2-80-87.61 hectáreas de temporal de uso común, de terrenos ejidales del poblado

(Reg.- 3060)

3 Ene.- No. 1.- 49

La Gacha, Municipio de Cintalapa, Chis.- Declaratoria de propiedad nacional del terreno denominado

(Segunda Sección)

8 Dic.- No. 5.- 5

La Galera, Municipio de Rosario, Son.- Declaratoria de propiedad nacional del terreno denominado

6 Dic.- No. 3.- 52

La Gaviota, Municipio de Celestún, Yuc.- Declaratoria de propiedad nacional del terreno denominado

31 Ene.- No. 22.- 42

La Gloria, Municipio de Champotón, Camp.- Aviso de deslinde del terreno de presunta propiedad nacional denominado

22 Dic.- No. 15.- 95

La Gloria, Municipio de Macuspana, Tab.- Aviso de deslinde del terreno de presunta propiedad nacional denominado

11 Abr.- No. 7.- 51

La Gloria, Municipio de Mante, Tamps.- Acuerdo relativo a la accesión de aguas en favor del poblado (Primera Sección)  
8 Sep.- No. 6.- 58

La Gloria, Municipio de Ocozacoautla, Chis.- Aviso de deslinde del terreno de presunta propiedad nacional denominado

20 Dic.- No. 13.- 57

La Gloria Congre. Francita, Municipio de Minatitlán, Ver.- Declaratoria de propiedad nacional del terreno denominado

8 Feb.- No. 5.- 19

La Gracia, Municipio de Emiliano Zapata, Tab.- Declaratoria de propiedad nacional del terreno denominado

(Primera Sección)  
22 Sep.- No. 15.- 80

La Granja, Municipio de Navolato (antes Culiacán), Sin.- Acuerdo de accesión de aguas otorgado en favor del ejido

2 Mar.- No. 2.- 69

La Guadalupe, Municipio de Centla, Tab.- Declaratoria de propiedad nacional del terreno denominado

28 Nov.- No. 20.- 70

La Guadalupe, Municipio de Comalcalco, Tab.- Aviso de deslinde del terreno de presunta propiedad nacional denominado

16 Jul.- No. 10.- 59

La Guadalupe, Municipio de Juanacatlán, Jal.- Decreto por el que se expropia por causa de utilidad pública una superficie de 10-93-20 hectáreas de riego de uso común, de terrenos ejidales del poblado

(Reg.- 3481)

28 Jun.- No. 20.- 68

La Guadalupe, Municipio de Ostucán, Chis.- Declaratoria de propiedad nacional del terreno denominado

31 Ene.- No. 22.- 41

La Guadalupe, Municipio de Tacotalpa, Tab.- Aviso de deslinde del terreno de presunta propiedad nacional denominado

16 Jul.- No. 10.- 53

La Guayacán, Municipio de Rayón, Son.- Aviso de deslinde del terreno de presunta propiedad nacional denominado

22 Dic.- No. 15.- 100

La Guerra, Municipio de Onavas, Son.- Declaratoria de propiedad nacional del terreno denominado

5 Dic.- No. 2.- 66

La Hermosura, Municipio de Acacoyagua, Chis.- Aviso de deslinde del terreno de presunta propiedad nacional denominado

11 Abr.- No. 7.- 50

La Herradura, Municipio de Hermosillo, Son.- Aviso de deslinde del terreno de presunta propiedad nacional denominado

27 May.- No. 19.- 34

La Herradura, Municipio de Ocosingo, Chis.- Aviso de deslinde del terreno de presunta propiedad nacional denominado

23 Jul.- No. 16.- 104

La Higuera, Municipio de Pajacuarán, Mich.- Acuerdo de accesión de aguas en favor del poblado

18 Feb.- No. 13.- 60

La Higuera, Municipio de Contepec, Mich.- Decreto por el que se expropia por causa de utilidad pública una superficie de 13-48-84 hectáreas de riego y temporal de uso común, de terrenos ejidales del poblado

(Reg.- 3336)

22 Abr.- No. 16.- 53

La Huacana, municipio del mismo nombre, Mich.- Decreto por el que se expropia por causa de utilidad pública una superficie de 15-66-18 hectáreas de agostadero de uso común, de terrenos ejidales del poblado

(Reg.- 3952)

1 Nov.- No. 1.- 23

La Huacana, municipio del mismo nombre, Mich.- Acuerdo relativo a la accesión de aguas otorgada al poblado

2 Feb.- No. 2.- 41

La Ilusión, Municipio de Champotón, Camp.- Aviso de deslinde del terreno de presunta propiedad nacional denominado

3 Jun.- No. 3.- 63

La Ilusión, Municipio de Ostucán, Chis.- Aviso de deslinde del terreno de presunta propiedad nacional denominado

21 Jun.- No. 15.- 20

La Ilusión, Municipio de Pijijiapan, Chis.- Aviso de deslinde del terreno de presunta propiedad nacional denominado

8 Nov.- No. 6.- 55

La Ilusión, Municipio de Tonalá, Chis.- Aviso de deslinde del terreno de presunta propiedad nacional denominado

30 Jul.- No. 22.- 101



La Independencia, Municipio de La Concordia, Chis.- Decreto por el que se expropia por causa de utilidad pública una superficie de 0-53-93 hectárea de temporal de uso común, de terrenos ejidales del poblado

(Reg.- 3814)  
(Primera Sección)  
28 Sep.- No. 19.- 70

La Independencia, municipio del mismo nombre, Chis.- Decreto por el que se expropia por causa de utilidad pública una superficie de 0-63-07 hectárea de temporal de uso común, de terrenos ejidales del poblado

(Reg.- 3823)  
(Primera Sección)  
28 Sep.- No. 19.- 85

La Isla, Municipio de Cárdenas, Tab.- Aviso de deslinde del terreno de presunta propiedad nacional denominado

27 May.- No. 19.- 36

La Isla, Municipio de Centro, Tab.- Aviso de deslinde del terreno de presunta propiedad nacional denominado

8 Feb.- No. 5.- 12

La Isla, Municipio de Centro, Tab.- Declaratoria de propiedad nacional del terreno denominado

5 Dic.- No. 2.- 61

La Isla, Municipio de Ostuacán, Chis.- Aviso de deslinde del terreno de presunta propiedad nacional denominado

20 Dic.- No. 13.- 49

La Isla, Municipio de Tihuatlán, Ver.- Decreto por el que se expropia por causa de utilidad pública una superficie de 18-09-80.48 hectáreas de agostadero de uso común, de terrenos ejidales del poblado

(Reg.- 3517)  
29 Jun.- No. 21.- 78

La Isleta, Municipio de Canatlán, Dgo.- Aviso de deslinde del terreno de presunta propiedad nacional denominado

(Primera Sección)  
12 Abr.- No. 8.- 28

La Jabonera, Municipio de Zaragoza, Chih.- Acuerdo relativo a la accesión de aguas en favor del poblado

16 Jul.- No. 10.- 11

La Jimba, Municipio de San Juan Evangelista, Ver.- Decreto por el que se expropia por causa de utilidad pública una superficie de 3-68-12 hectáreas de temporal de uso común, de terrenos ejidales del poblado

(Reg.- 3225)  
12 Ene.- No. 8.- 79

La Joya, Municipio de Alamos, Son.- Aviso de deslinde del terreno de presunta propiedad nacional denominado

1 Feb.- No. 1.- 37

La Joya, Municipio de Champotón, Camp.- Aviso de deslinde del terreno de presunta propiedad nacional denominado

28 Dic.- No. 19.- 61

La Joya, Municipio de Poanas, Dgo.- Decreto por el que se expropia por causa de utilidad pública una superficie de 0-57-21 hectárea de agostadero de uso común, de terrenos ejidales del poblado

(Reg.- 3665)  
11 Ago.- No. 10.- 72

La Joya, Municipio de Satevó, Chih.- Acuerdo relativo a la accesión de aguas en favor del poblado

(Primera Sección)  
12 Abr.- No. 8.- 19

La Joyita o El Potrerito, Municipio de Jalpan, Gro.- Aviso de deslinde del terreno de presunta propiedad nacional denominado

20 Oct.- No. 14.- 101

La Junta del Pinal, Municipio de Cintalapa, Chis.- Aviso de deslinde del terreno de presunta propiedad nacional denominado

16 Dic.- No. 11.- 62

La Junta Nvo. Mundo Paraiso, Municipio de Villa Flores, Chis.- Declaratoria de propiedad nacional del terreno denominado

6 Ago.- No. 6.- 63

La Laguna, Municipio de El Fuerte, Sin.- Aviso de deslinde del terreno de presunta propiedad nacional denominado

16 Jul.- No. 10.- 67

La Laguna, Municipio de San Fernando, Chis.- Declaratoria de propiedad nacional del terreno denominado

(Segunda Sección)  
8 Dic.- No. 5.- 18

La Laguna, Municipio de Tamazunchale, S.L.P.- Decreto por el que se expropia por causa de utilidad pública una superficie de 14-78-54 hectáreas de temporal de uso común, de terrenos ejidales del poblado

(Reg.- 3254)  
(Segunda Sección)  
14 Ene.- No. 10.- 50

La Lagunita, Municipio de La Concordia, Chis.- Aviso de deslinde del terreno de presunta propiedad nacional denominado

21 Jun.- No. 15.- 20

La Lagunita, Municipio de Matehuala, S.L.P.- Decreto por el que se expropia por causa de utilidad pública una superficie de 35-97-74.19 hectáreas de agostadero de uso común, de terrenos ejidales del poblado

(Reg.- 3370)  
(Primera Sección)  
26 Abr.- No.18.- 36

La Libertad, Municipio de Ariaga, Chis.- Aviso de deslinde del terreno de presunta propiedad nacional denominado

(Primera Sección)  
6 Abr.- No. 4.- 30

La Libertad, Municipio de Centla, Tab.- Aviso de deslinde del terreno de presunta propiedad nacional denominado

23 Jul.- No. 16.- 102

La Libertad, Municipio de Centla, Tab.- Declaratoria de propiedad nacional del terreno denominado

(Primera Sección)  
20 Sep.- No. 13.- 65

La Libertad, Municipio de Ocozacoautla de Espinosa, Chis.- Declaratoria de propiedad nacional del terreno denominado

(Primera Sección)  
12 Abr.- No.8.- 34

La Libertad número 2, Municipio de Culiacán, Sin.- Acuerdo relativo a la accesión de aguas en favor del poblado

30 Jul.- No. 22.- 13

La Llave, Municipio de San Juan del Río, Qro.- Acuerdo relativo a la accesión de aguas otorgada en favor del poblado

17 Feb.- No. 12.- 40

La Loma, Municipio de Culiacán, Sin.- Declaratoria de propiedad nacional del terreno denominado

23 Jul.- No. 16.- 113

La Loma, Municipio de Culiacán, Sin.- Aviso de deslinde del terreno de presunta propiedad nacional denominado

2 Mar.- No. 2.- 78

La Loma, Municipio de Jalpan, Qro.- Aviso de deslinde del terreno de presunta propiedad nacional denominado

20 Oct.- No. 14.- 102

La Loma, Municipio de Lerdo, Dgo.- Decreto por el que se expropia por causa de utilidad pública una superficie de 1-53-16 hectárea de agostadero de uso común, de terrenos ejidales del poblado

(Reg.- 3773)  
(Primera Sección)  
5 Sep.- No. 3.- 38

La Lucha, Municipio de Cárdenas, Tab.- Aviso de deslinde del terreno de presunta propiedad nacional denominado

11 Abr.- No.7.- 48

La Lucha, Municipio de Champotón, Camp.- Aviso de deslinde del terreno de presunta propiedad nacional denominado

22 Dic.- No. 15.- 100

La Lucha, Municipio de Libertad, Chis.- Declaratoria de propiedad nacional del terreno denominado

6 Ago.- No. 6.- 64

La Lucha, Municipio de Macuspana, Tab.- Declaratoria de propiedad nacional del terreno denominado

2 Dic.- No. 1.- 68

La Lucha, Municipio de Macuspana, Tab.- Aviso de deslinde del terreno de presunta propiedad nacional denominado

27 May.- No. 19.- 36

La Lucha, Municipio de Tecpatán, Chis.- Aviso de deslinde del terreno de presunta propiedad nacional denominado

30 Jul.- No. 22.- 100

La Luchita, Municipio de Macuspana, Tab.- Aviso de deslinde del terreno de presunta propiedad nacional denominado

25 Feb.- No. 18.- 62

La Luisiada, Municipio de Apaseo el Alto, Gto.- Decreto por el que se expropia por causa de utilidad pública una superficie de 1-00-00 hectárea de temporal de uso común, de terrenos ejidales del poblado

(Reg.- 3854)  
13 Oct.- No. 9.- 17

La Lupita, Municipio de Centro, Tab.- Declaratoria de propiedad nacional del terreno denominado

10 Ene.- No. 6.- 66

La Lurimba, Municipio de Tonalá, Chis.- Aviso de deslinde del terreno de presunta propiedad nacional denominado

16 Dic.- No. 11.- 64

La Luz, Municipio de Jiménez, Mich.- Decreto por el que se expropia por causa de utilidad pública una superficie de 8-00-07 hectáreas de temporal de uso común, de terrenos ejidales del poblado

(Reg.- 3432)  
20 May.- No. 14.- 35

La Madeja, Municipio de Pénjamo, Gto.- Acuerdo relativo a la accesión de aguas otorgada en favor del poblado

17 Feb.- No. 12.- 39



La Magdalena Atlipac, Municipio de la Paz, Edo. de Méx.- Decreto por el que se expropia por causa de utilidad pública una superficie de 16-91-87.84 hectáreas de agostadero de uso común, de terrenos ejidales del poblado

(Reg.- 3349)

25 Abr.- No. 17.- 34

La Magdalena Panoaya, Municipio de Texcoco, Edo. de Méx.- Decreto por el que se expropia por causa de utilidad pública una superficie de 0-18-59 hectárea de temporal de uso común, de terrenos ejidales del poblado

(Reg.- 3141)

(Segunda Sección)

7 Ene.- No. 5.- 25

La Majada y su Anexo La Tinaja, Municipio de Saltillo, Coah.- Decreto por el que se expropia por causa de utilidad pública una superficie de 6-05-28 hectáreas de agostadero de uso común, de terrenos ejidales del poblado

(Reg.- 3044)

3 Ene.- No. 1.- 23

La Majada y su Anexo La Tinaja, Municipio de Saltillo, Coah.- Decreto por el que se expropia por causa de utilidad pública una superficie de 21-61-20.39 hectáreas de temporal y agostadero de uso común, de terrenos ejidales del poblado

(Reg.- 3045)

3 Ene.- No. 1.- 25

La Manga, Municipio de Fronteras, Son.- Aviso de deslinde del terreno de presunta propiedad nacional denominado

16 Jul.- No. 10.- 83

La Manga, Municipio de Hermosillo, Son.- Decreto por el que se expropia por causa de utilidad pública una superficie de 430-00-00 hectáreas de agostadero de uso común, de terrenos ejidales del poblado

(Reg.- 4040)

14 Nov.- No. 10.- 60

La Manza, Municipio de Huaniqueo, Mich.- Decreto por el que se expropia por causa de utilidad pública una superficie de 10-62-46 hectáreas de temporal de uso común, de terrenos ejidales del poblado

(Reg.- 3594)

3 Ago.- No. 3.- 88

La Mata del Mosquito II, Municipio de Centro, Tab.- Declaratoria de propiedad nacional del terreno denominado

9 Dic.- No. 6.- 48

La Mata del Mosquito IV, Municipio de Centro, Tab.- Declaratoria de propiedad nacional del terreno denominado

9 Dic.- No. 6.- 48

La Matancita, Municipio de Bacadehuachi, Son.- Aviso de deslinde del terreno de presunta propiedad nacional denominado

(Segunda Sección)

8 Dic.- No. 5.- 1

La Matanza II, Municipio de Cajeme, Son.- Declaratoria de propiedad nacional del terreno denominado

16 Jul.- No. 10.- 117

La Merced, Municipio de Torreón, Coah.- Decreto por el que se expropia por causa de utilidad pública una superficie de 120-07-33 hectáreas de agostadero de uso común, de terrenos ejidales del poblado

(Reg.- 3321)

21 Abr.- No. 15.- 28

La Merced, Municipio de Torreón, Coah.- Decreto por el que se expropia por causa de utilidad pública una superficie de 122-41-69 hectáreas de riego de uso común, de terrenos ejidales del poblado

(Reg.- 3457)

24 Jun.- No. 18.- 75

La Mesa, Municipio de Jalpan, Qro.- Aviso de deslinde del terreno de presunta propiedad nacional denominado

20 Oct.- No. 14.- 99

La Mesa, Municipio de San Bernardo, Dgo.- Aviso de deslinde del terreno de presunta propiedad nacional denominado

16 Jul.- No. 10.- 75

La Mesita, Municipio de Angel Albino Corzo, Chis.- Declaratoria de propiedad nacional del terreno denominado

10 Ene.- No. 6.- 72

La Michoacana, Municipio de Champotón, Camp.- Aviso de deslinde del terreno de presunta propiedad nacional denominado

3 Jun.- No. 3.- 64

La Mina, Municipio de Alvaro Obregón, Mich.- Decreto por el que se expropia por causa de utilidad pública una superficie de 15-27-63 hectáreas de riego de uso común, de terrenos ejidales del poblado

(Reg.- 3202)

12 Ene.- No. 8.- 46

La Mina, Municipio de Champotón, Camp.- Aviso de deslinde del terreno de presunta propiedad nacional denominado

27 May.- No. 19.- 38

La Morita, Municipio de Imuris, Son.- Declaratoria de propiedad nacional del terreno denominado

(Primera Sección)  
12 Abr.- No.8.- 33

La Morita, Municipio de Tubutana, Son.- Declaratoria de propiedad nacional del terreno denominado

23 Jul.- No. 16.- 113

La Mula, Municipio de Ojinaga, Chih.- Acuerdo relativo a la accesión de aguas en favor del poblado

22 Jun.- No. 16.- 84

La Nación, Municipio de Juárez, Chih.- Acuerdo mediante el cual se cede gratuitamente al Gobierno del Estado de Chihuahua el predio denominado

16 Dic.- No. 11.- 51

La Nopalera, Municipio de El Tule, Chih.- Aviso de deslinde del terreno de presunta propiedad nacional denominado

22 Ene.- No. 16.- 10

La Nopalera, Municipio de El Tule, Chih.- Declaratoria de propiedad nacional del terreno denominado

22 Ago.- No. 17.- 94

La Noria, Municipio de Zapotlán del Rey, Jal.- Decreto por el que se expropia por causa de utilidad pública una superficie de 7-99-67 hectáreas de agostadero de uso común, de terrenos ejidales del poblado

(Reg.- 3509)

29 Jun.- No. 21.- 66

La Nueva Esperanza, Municipio de Cárdenas, Tab.- Declaratoria de propiedad nacional del terreno denominado

8 Nov.- No. 6.- 58

La Nueva Esperanza, Municipio de Cárdenas, Tab.- Aviso de deslinde del terreno de presunta propiedad nacional denominado

8 Feb.- No. 5.- 11

La Nueva Esperanza, Municipio de Champotón, Camp.- Aviso de deslinde del terreno de presunta propiedad nacional denominado

29 Dic.- No. 20.- 43

La Nueva Esperanza, Municipio de Huimanguillo, Tab.- Declaratoria de propiedad nacional del terreno denominado

(Primera Sección)

12 Abr.- No.8.- 36

La Nueva Tabasqueña, Municipio de Las Choapas, Ver.- Resolución de privación de derechos y cancelación del registro de título de propiedad, en

16 Jul.- No. 10.- 37

La Nueva Tehuacán, Municipio de Villa Corzo, Chis.- Aviso de deslinde del terreno de presunta propiedad nacional denominado

20 Dic.- No. 13.- 50

La Nueva Trinidad, Municipio de Tecpatán, Chis.- Aviso de deslinde del terreno de presunta propiedad nacional denominado

23 Jul.- No. 16.- 99

La Obrera, Municipio de Champotón, Camp.- Aviso de deslinde del terreno de presunta propiedad nacional denominado

16 Jul.- No. 10.- 57

La Pachota hoy Monte Cristo, Municipio de Villa Corzo, Chis.- Declaratoria de propiedad nacional del terreno denominado

9 Dic.- No. 6.- 53

La Palma, Municipio de Navolato, Sin.- Acuerdo relativo a la accesión de aguas del poblado

23 Jun.- No. 17.- 68

La Palma, Municipio de Valle de Allende, Chih.- Acuerdo relativo a la accesión de aguas en favor del poblado

23 Jul.- No. 16.- 12

La Palmita, Municipio de Horcasitas, Son.- Declaratoria de propiedad nacional del terreno denominado

4 Oct.- No. 2.- 39

La Parida, Municipio de Jiménez, Tamps.- Acuerdo relativo a la accesión de aguas en favor del poblado

6 Ago.- No. 6.- 43

La Patria, Municipio de Acacoyagua, Chis.- Declaratoria de propiedad nacional del terreno denominado

6 Dic.- No. 3.- 48

La Paz, Municipio de Tonalá, Chis.- Aviso de deslinde del terreno de presunta propiedad nacional denominado

16 Dic.- No. 11.- 64

La Paz, Municipio de Villa Corzo, Chis.- Aviso de deslinde del terreno de presunta propiedad nacional denominado

16 Jul.- No. 10.- 40

La Paz, Municipio de Villa Corzo, Chis.- Aviso de deslinde del terreno de presunta propiedad nacional denominado

16 Jul.- No. 10.- 87



La Paz, Municipio de Zapotlanejo, Jal.- Decreto por el que se expropia por causa de utilidad pública una superficie de 8-46-13 hectáreas de agostadero de uso común, de terrenos ejidales del poblado

(Reg.- 3467)

27 Jun.- No. 19.- 77

La Paz de México, Municipio de Coyame, Chih.- Acuerdo relativo a la cesión de aguas en favor del poblado

2 Jun.- No. 2.- 54

La Pedrera, Municipio de San Andrés Tuxtla, Ver.- Aviso de deslinde del terreno de presunta propiedad nacional denominado

(Segunda Sección)

17 Mar.- No. 13.- 2

La Peña, Municipio de Acayucan, Ver.- Decreto por el que se expropia por causa de utilidad pública una superficie de 3-70-15 hectáreas de temporal de uso común, de terrenos ejidales del poblado

(Reg.- 3582)

1 Ago.- No. 1.- 81

La Peña, Municipio de Jalpan, Qro.- Aviso de deslinde del terreno de presunta propiedad nacional denominado

21 Dic.- No. 14.- 66

La Peña, Municipio de Penjamillo, Mich.- Decreto por el que se expropia por causa de utilidad pública una superficie de 3-80-43 hectáreas de agostadero de uso común, de terrenos ejidales del poblado

(Reg.- 3435)

20 May.- No. 14.- 39

La Peña Colorada, Municipio de Agua Prieta, Son.- Declaratoria de propiedad nacional del terreno denominado

9 Dic.- No. 6.- 55

La Peñuela, Municipio de Amatlán de los Reyes, Ver.- Decreto por el que se expropia por causa de utilidad pública una superficie de 5-10-40.46 hectáreas de temporal de uso común, de terrenos ejidales del poblado

(Reg.- 3165)

(Segunda Sección)

7 Ene.- No. 5.- 64

La Pequeña Reata, Municipio de Reforma, Chis.- Aviso de deslinde del terreno de presunta propiedad nacional denominado

23 Dic.- No. 16.- 79

La Perla, Municipio de Tecpatán, Chis.- Declaratoria de propiedad nacional del terreno denominado

5 Dic.- No. 2.- 66

La Perla, Municipio de Torreón, Coah.- Decreto por el que se expropia por causa de utilidad pública una superficie de 4-39-76 hectáreas, de agostadero de uso común, de terrenos ejidales del poblado

(Reg.- 3503)

29 Jun.- No. 21.- 58

La Perseverancia, Municipio de Champotón, Camp.- Aviso de deslinde del terreno de presunta propiedad nacional denominado

23 Dic.- No. 16.- 68

La Piedra, Municipio de Alvarado, Ver.- Decreto por el que se expropia por causa de utilidad pública una superficie de 0-64-00 hectárea de temporal de uso común, de terrenos ejidales del poblado

(Reg.- 3678)

12 Ago.- No. 11.- 23

La Piedra Pesada, Municipio de Rosario, Son.- Aviso de deslinde del terreno de presunta propiedad nacional denominado

23 Jul.- No. 16.- 106

La Pila, Municipio de San Luis Potosí, S.L.P.- Decreto por el que se expropia por causa de utilidad pública una superficie de 4-00-01 hectáreas de temporal de uso común, de terrenos ejidales del poblado

(Reg.- 3357)

25 Abr.- No. 17.- 48

La Pimienta, Municipio de Comalcalco, Tab.- Aviso de deslinde del terreno de presunta propiedad nacional denominado

16 Jul.- No. 10.- 111

La Planilla, Municipio de Casas, Tamps.- Declaratoria de propiedad nacional del terreno denominado

24 May.- No. 16.- 50

La Playa, Municipio de Emiliano Zapata, Tab.- Declaratoria de propiedad nacional del terreno denominado

(Segunda Sección)

8 Dic.- No. 5.- 2

La Polka, Municipio de Tonalá, Chis.- Decreto por el que se expropia por causa de utilidad pública una superficie de 0-79-15 hectárea de temporal de uso común, de terrenos ejidales del poblado

(Reg.- 3717)

(Primera Sección)

1 Sep.- No. 1.- 69

La Porfia, Municipio de Balancán, Tab.- Declaratoria de propiedad nacional del terreno denominado

10 Ene.- No. 6.- 76

La Porfía, Municipio de Huimanguillo, Tab.-  
Aviso de deslinde del terreno de presunta propiedad  
nacional denominado

16 Jul.- No. 10.- 110

La Poza, Municipio de Martínez de la Torre, Ver.-  
Decreto por el que se expropia por causa de utilidad  
pública una superficie de 21-09-32 hectáreas de  
agostadero de uso común, de terrenos ejidales del  
poblado

(Reg.- 3293)  
(Primera Sección)  
19 Abr.- No. 13.- 44

La Presa, Municipio de Alvaro Obregón, Mich.-  
Decreto por el que se expropia por causa de utilidad  
pública una superficie de 2-83-30 hectáreas de  
riego de uso común, de terrenos ejidales del  
poblado

(Reg.- 3522)  
30 Jun.- No. 22.- 37

La Providencia, Municipio de Acapulco de  
Juárez, Gro.- Acuerdo relativo a la adquisición de  
aguas otorgada al poblado denominado

31 Ene.- No. 22.- 29

La Providencia, Municipio de La Libertad, Chis.-  
Aviso de deslinde del terreno de presunta propiedad  
nacional denominado

12 Abr.- No. 8.- 31

La Providencia, Municipio de La Piedad, Mich.-  
Decreto por el que se expropia por causa de utilidad  
pública una superficie de 0-52-28 hectárea de  
temporal de uso común, de terrenos ejidales del  
poblado

(Reg.- 3753)  
2 Sep.- No. 2.- 83

La Purísima, Municipio de Zapotlán del Rey,  
Jal.- Decreto por el que se expropia por causa de  
utilidad pública una superficie de 4-60-47 hectáreas  
de temporal de uso común, de terrenos ejidales del  
poblado

(Reg.- 3468)  
27 Jun.- No. 19.- 78

La Quemada, Municipio de Magdalena, Jal.-  
Decreto por el que se expropia por causa de utilidad  
pública una superficie de 0-20-81 hectárea de  
temporal de uso común, de terrenos ejidales del  
poblado

(Reg.- 3796)  
(Primera Sección)  
6 Sep.- No. 4.- 38

La Quemada, Municipio de Morelia, Mich.-  
Decreto por el que se expropia por causa de utilidad  
pública una superficie de 85-47-20 hectáreas de  
agostadero de uso común, de terrenos ejidales del  
poblado

(Reg.- 3266)  
17 Mar.- No. 13.- 13

La Recoahuata, Municipio de Bocoyna, Chih.-  
Declaratoria de propiedad nacional del terreno  
denominado

9 Dic.- No. 6.- 42

La Reforma de Lázaro Cárdenas, Municipio de  
Arcelia, Gro.- Aviso de deslinde del terreno de  
presunta propiedad nacional denominado

31 Ene.- No. 22.- 34

La Regina, Municipio de Julimes, Chih.- Acuerdo  
de adquisición de aguas en favor del poblado

11 May.- No. 7.- 18

La Rivera, Municipio de Ayotlán, Jal.- Decreto  
por el que se expropia por causa de utilidad pública  
una superficie de 3-87-00 hectáreas de temporal de  
uso común, de terrenos ejidales del poblado

(Reg.- 3697)  
31 Ago.- No. 24.- 79

La Rosita, Municipio de San Pedro, Coah.-  
Decreto por el que se expropia por causa de utilidad  
pública una superficie de 6-64-81 hectáreas de  
riego de uso común, de terrenos ejidales del  
poblado

(Reg.- 3046)  
3 Ene.- No. 1.- 26

La Sabinita, Municipio de Huichapan, Hgo.-  
Decreto por el que se expropia por causa de utilidad  
pública una superficie de 0-98-64 hectárea de  
temporal de uso común, de terrenos ejidales del  
poblado

(Reg.- 4016)  
(Segunda Sección)  
11 Nov.- No. 9.- 91

La Salada, Municipio de Tecmán, Col.- Decreto  
por el que se expropia por causa de utilidad pública  
una superficie de 17-30-15.76 hectáreas de  
temporal de uso común, de terrenos ejidales del  
poblado

(Reg.- 3123)  
(Segunda Sección)  
7 Ene.- No. 5.- 1

La Saucedá y sus Anexos, Municipio de  
Huejotitán, Chih.- Acuerdo de adquisición de aguas en  
favor del poblado

11 May.- No. 7.- 21

La Selva, Municipio de Cintalapa, Chis.- Aviso  
de deslinde del terreno de presunta propiedad  
nacional denominado

23 Jul.- No. 16.- 96

La Shuta, Municipio de Villaflores, Chis.- Aviso  
de deslinde del terreno de presunta propiedad  
nacional denominado

4 May.- No. 3.- 19



La Sierra de los Alpes, Municipio de Jiquipilas, Chis.- Declaratoria de propiedad nacional del terreno denominado

(Segunda Sección)  
8 Dic.- No. 5.- 17

La Sierra Verde, Municipio de El Fuerte, Sin.- Declaratoria de propiedad nacional del terreno denominado

24 Mar.- No. 18.- 31

La Sierrita, Municipio de Tlahualilo, Dgo.- Decreto por el que se expropia por causa de utilidad pública una superficie de 10-08-13 hectáreas de agostadero de uso común, de terrenos ejidales del poblado

(Reg.- 3971)  
9 Nov.- No. 7.- 72

La Sinaloa, Municipio de Nalovato, Sin.- Decreto por el que se expropia por causa de utilidad pública una superficie de 32-52-39.56 hectáreas de riego de uso común, de terrenos ejidales del poblado

(Reg.- 3161)  
(Segunda Sección)  
7 Ene.- No. 5.- 57

La Soledad, Municipio de Santiago Papasquiaro, Dgo.- Aviso de deslinde del terreno de presunta propiedad nacional denominado

8 Feb.- No. 5.- 12

La Soledad, Municipio de Santiago Papasquiaro, Dgo.- Declaratoria de propiedad nacional del terreno denominado

22 Ago.- No. 17.- 93

La Soledad, Municipio de Tamiahua, Ver.- Notificación por edictos del procedimiento de cancelación del certificado de inafectabilidad ganadera del predio

25 May.- No. 17.- 57

La Soledad, Municipio de Tamiahua, Ver.- Notificación por edictos del procedimiento de cancelación del certificado de inafectabilidad ganadera del predio

(Segunda publicación)  
1 Jun.- No. 1.- 60

La Soledad, Municipio de Tamiahua, Ver.- Notificación por edictos del procedimiento de cancelación del certificado de inafectabilidad ganadera del predio

(Tercera publicación)  
8 Jun.- No. 6.- 33

La Soledad, Municipio de Villa Jiménez, Mich.- Decreto por el que se expropia por causa de utilidad pública una superficie de 0-71-10 hectárea de agostadero de uso común, de terrenos ejidales del poblado

(Reg.- 3726)  
(Primera Sección)  
1 Sep.- No. 1.- 83

La Sombrita, Municipio de Sunuapa, Chis.- Aviso de deslinde del terreno de presunta propiedad nacional denominado

21 Jun.- No. 15.- 24

La Sorpresa, Municipio de Balancán, Tab.- Declaratoria de propiedad nacional del terreno denominado

(Primera Sección)  
9 Sep.- No. 7.- 43

La Sorpresa, Municipio de Champotón, Camp.- Aviso de deslinde del terreno de presunta propiedad nacional denominado

21 Dic.- No. 14.- 70

La Suerte, Municipio de Comalcalco, Tab.- Aviso de deslinde del terreno de presunta propiedad nacional denominado

16 Jul.- No. 10.- 89

La Taspana, Municipio de Canelas, Dgo.- Declaratoria de propiedad nacional del terreno denominado

6 Ago.- No. 6.- 57

La Tepuza, Municipio de Pénjamo, Gto.- Decreto por el que se expropia por causa de utilidad pública una superficie de 1-87-09.88 hectárea de agostadero de uso común, de terrenos ejidales del poblado

(Reg.- 3131)  
(Segunda Sección)  
7 Ene.- No. 5.- 11

La Tescalama, Municipio de Rosario, Son.- Aviso de deslinde del terreno de presunta propiedad nacional denominado

25 Feb.- No. 18.- 61

La Tescalana, Municipio de Rosario, Son.- Declaratoria de propiedad nacional del terreno denominado

6 Ago.- No. 6.- 72

La Tortolita, Municipio de Putla Villa Guerrero, Oax.- Acuerdo relativo a la cesión de aguas otorgada en favor del poblado

17 Feb.- No. 12.- 43

La Tranca hoy Sn. Fpe. Guadalupe, Municipio de La Trinitaria, Chis.- Declaratoria de propiedad nacional del terreno denominado

(Segunda Sección)  
8 Dic.- No. 5.- 19

La Trepadita, Municipio de Tonalá, Chis.- Declaratoria de propiedad nacional del terreno denominado

4 Oct.- No. 2.- 37

La Trinidad, Municipio de Guasave, Sin.- Decreto por el que se expropia por causa de utilidad pública una superficie de 0-05-17 hectárea de temporal de uso común, de terrenos ejidales del poblado

(Reg.- 3602)  
3 Ago.- No. 3.- 99

La Trinidad, Municipio de Lagos de Moreno, Jal.- Decreto por el que se expropia por causa de utilidad pública una superficie de 15-74-67 hectáreas de temporal de uso común, de terrenos ejidales del poblado

(Reg.- 3195)  
12 Ene.- No. 8.- 37

La Trinidad, Municipio de Ostucán, Chis.- Declaratoria de propiedad nacional del terreno denominado

4 Ene.- No. 2.- 60

La Trinidad hoy San Juan, Municipio de Ostucán, Chis.- Declaratoria de propiedad nacional del terreno denominado

4 Ene.- No. 2.- 61

La Trinidad hoy Sólo Dios, Municipio de Ostucán, Chis.- Declaratoria de propiedad nacional del terreno denominado

4 Ene.- No. 2.- 61

La Última Esperanza, Municipio de Centro, Tab.- Aviso de deslinde del terreno de presunta propiedad nacional denominado

21 Dic.- No. 14.- 78

La Unión, Municipio de Champotón, Camp.- Aviso de deslinde del terreno de presunta propiedad nacional denominado

28 Dic.- No. 19.- 63

La Unión, Municipio de Juan Rodríguez Clara, Ver.- Decreto por el que se expropia por causa de utilidad pública una superficie de 40-54-10 hectáreas de temporal de uso común, de terrenos ejidales del poblado

(Reg.- 3537)  
30 Jun.- No. 22.- 58

La Unión, Municipio de Pichucalco, Chis.- Declaratoria de propiedad nacional del terreno denominado

6 Ago.- No. 6.- 62

La Unión (antes Conrado Castillo), Municipio de Mante, Tamps.- Acuerdo relativo a la accesión de aguas en favor del poblado

30 Jul.- No. 22.- 50

La Vega, Municipio de Mante, Tamps.- Acuerdo relativo a la accesión de aguas en favor del poblado

23 Jul.- No. 16.- 86

La Vega, Municipio de Mante, Tamps.- Acuerdo relativo a la accesión de aguas en favor del poblado  
22 Ago.- No. 17.- 76

La Vegonía, Municipio de Angel Albino Corzo, Chis.- Declaratoria de propiedad nacional del terreno denominado

22 Ago.- No. 17.- 89

La Venta y Barrio Nuevo, Municipio de Acapulco de Juárez, Gro.- Decreto por el que se expropia por causa de utilidad pública una superficie de 99-24-64 hectáreas de agostadero de uso común, de terrenos ejidales del poblado

(Reg.- 3627)  
(Segunda Sección)  
8 Ago.- No. 7.- 93

La Venta y Barrio Nuevo, Municipio de Acapulco de Juárez, Gro.- Decreto por el que se expropia por causa de utilidad pública una superficie de 334-41-28 hectáreas de agostadero de uso común, de terrenos ejidales del poblado

(Reg.- 3327)  
(Primera Sección)  
21 Abr.- No. 15.- 41

La Ventana, Municipio de Matamoros, Tamps.- Acuerdo relativo a la accesión de aguas en favor del poblado

14 Dic.- No. 9.- 95

La Victoria, Municipio de Champotón, Camp.- Aviso de deslinde del terreno de presunta propiedad nacional denominado

23 Dic.- No. 16.- 68

La Victoria, Municipio de Cintalapa, Chis.- Declaratoria de propiedad nacional del terreno denominado

6 Ago.- No. 6.- 69

La Victoria, Municipio de Reforma, Chis.- Aviso de deslinde del terreno de presunta propiedad nacional denominado

23 Dic.- No. 16.- 78

La Vigueta, Municipio de Tecoluita, Ver.- Decreto por el que se expropia por causa de utilidad pública una superficie de 31-90-64.13 hectáreas de agostadero de uso común, de terrenos ejidales del poblado

(Reg.- 3109)  
6 Ene.- No. 4.- 99

La Virgen, Municipio de Huimanguillo, Tab.- Aviso de deslinde del terreno de presunta propiedad nacional denominado

30 Jul.- No. 22.- 94

La Yegua, Municipio de Champotón, Camp.- Aviso de deslinde del terreno de presunta propiedad nacional denominado

30 Jul.- No. 22.- 106



La Yerba Santa, Municipio de Tonalá, Chis.-  
Declaratoria de propiedad nacional del terreno  
denominado

10 Ene.- No. 6.- 69

La Yerbabuena, Municipio de Guanajuato, Gto.-  
Decreto por el que se expropia por causa de utilidad  
pública una superficie de 0-40-00 hectárea de  
temporal de uso común, de terrenos ejidales del  
poblado

(Reg.- 3387)

17 May.- No. 11.- 35

La Yerbabuena Segunda, Municipio de Zimapán,  
Hgo.- Acuerdo relativo a la accesión de aguas en  
favor del poblado

22 Ago.- No. 17.- 80

Laborcitas, Municipio de Victoria, Tamps.-  
Acuerdo relativo a la accesión de aguas en favor del  
poblado

6 Ago.- No. 6.- 32

Laguna Colorada, Municipio de Balancán, Tab.-  
Declaratoria de propiedad nacional del terreno  
denominado

2 Mar.- No. 2.- 79

Laguna Colorada, Municipio de Culiacán, Sin.-  
Decreto por el que se expropia por causa de utilidad  
pública una superficie de 0-50-82 hectárea de  
temporal de uso común, de terrenos ejidales del  
poblado

(Reg.- 3993)

10 Nov.- No. 8.- 77

Laguna de Canachi, Municipio de Culiacán, Sin.-  
Acuerdo relativo a la accesión de aguas en favor del  
poblado

(Primera Sección)

7 Jul.- No. 4.- 78

Laguna de Canachi, Municipio de Culiacán, Sin.-  
Decreto por el que se expropia por causa de utilidad  
pública una superficie de 48-11-03 hectáreas de  
temporal de uso común, de terrenos ejidales del  
poblado

(Reg.- 3708)

31 Ago.- No. 24.- 96

Laguna de la Puerta, Municipio de Altamira,  
Tamps.- Decreto por el que se expropia por causa  
de utilidad pública una superficie de 0-54-19.68  
hectárea de temporal de uso común, de terrenos  
ejidales del poblado

(Reg.- 3167)

(Segunda Sección)

7 Ene.- No. 5.- 68

Laguna del Cerrito, Municipio de Tulancingo,  
Hgo.- Acuerdo de accesión de aguas en favor del  
poblado

18 Feb.- No. 13.- 57

Laguna Salada, Municipio de Mexicali, B.C.-  
Aviso de deslinde del terreno de presunta propiedad  
nacional denominado

16 Jul.- No. 10.- 112

Lagunetilla, Municipio de Centla, Tab.- Aviso de  
deslinde del terreno de presunta propiedad nacional  
denominado

1 Feb.- No. 1.- 37

Lagunillas, municipio del mismo nombre, Mich.-  
Decreto por el que se expropia por causa de utilidad  
pública una superficie de 0-84-84.54 hectárea de  
temporal de uso común, de terrenos ejidales del  
poblado

(Reg.- 3241)

(Segunda Sección)

14 Ene.- No. 10.- 23

Las Amapolas, Municipio de Las Margaritas,  
Chis.- Aviso de deslinde del terreno de presunta  
propiedad nacional denominado

11 Mar.- No. 9.- 42

Las Animas, Municipio de Rodeo, Dgo.- Decreto  
por el que se expropia por causa de utilidad pública  
una superficie de 55-95-24 hectáreas de agostadero  
de uso común, de terrenos ejidales del poblado

(Reg.- 3129)

(Segunda Sección)

7 Ene.- No. 5.- 8

Las Animas, Municipio de Villa Flores, Chis.-  
Declaratoria de propiedad nacional del terreno  
denominado

(Segunda Sección)

8 Dic.- No. 5.- 17

Las Bebelamas de San Pedro, Municipio de  
Navolato, Sin.- Acuerdo relativo a la accesión de  
aguas en favor del poblado

16 Jul.- No. 10.- 16

Las Botas, Municipio de Cananea, Son.- Aviso  
de deslinde del terreno de presunta propiedad  
nacional denominado

3 Jun.- No. 3.- 62

Las Brisas, Municipio de Acacoyahua, Chis.-  
Aviso de deslinde del terreno de presunta propiedad  
nacional denominado

11 Jul.- No. 5.- 95

Las Brisas, Municipio de Villa Corzo, Chis.-  
Declaratoria de propiedad nacional del terreno  
denominado

8 Nov.- No. 6.- 59

Las Carmitas, Municipio de Champotón, Camp.-  
Aviso de deslinde del terreno de presunta propiedad  
nacional denominado

28 Dic.- No. 19.- 63

Las Chivas, Municipio de Tepic, Nay.- Decreto  
por el que se expropia por causa de utilidad pública  
una superficie de 16-05-78.71 hectáreas de  
temporal y agostadero de uso común, de terrenos  
ejidales del poblado

(Reg.- 3155)  
(Segunda Sección)  
7 Ene.- No. 5.- 44

Las Colmenas, Municipio de Moris, Chih.-  
Declaratoria de propiedad nacional del terreno  
denominado

30 Jul.- No. 22.- 113

Las Colonias (Boca del Río), Municipio de Boca  
del Río, Ver.- Decreto por el que se expropia por  
causa de utilidad pública una superficie de 1-03-26  
hectárea de temporal de uso común, de terrenos  
ejidales del poblado

(Reg.- 3997)  
10 Nov.- No. 8.- 82

Las Colonias (Boca del Río), Municipio de Boca del  
Río, Ver.- Decreto por el que se expropia por causa de  
utilidad pública una superficie de 26-20-34 hectáreas  
de agostadero de uso común, de terrenos ejidales del  
poblado

(Reg.- 3291)  
(Primera Sección)  
19 Abr.- No. 13.- 41

Las Cruces, Municipio de Mapastepec, Chis.-  
Declaratoria de propiedad nacional del terreno  
denominado

(Segunda Sección)  
8 Dic.- No. 5.- 21

Las Crucesitas, Municipio de Morelos, Chih.-  
Aviso de deslinde del terreno de presunta propiedad  
nacional denominado

25 Feb.- No. 18.- 63

Las Cuevas, Municipio de Acuña, Coah.-  
Decreto por el que se expropia por causa de utilidad  
pública una superficie de 42-04-91 hectáreas de  
agostadero de uso común, de terrenos ejidales del  
poblado

(Reg.- 3587)  
3 Ago.- No. 3.- 77

Las Cuevas, Municipio de Los Cabos, B.C.S.-  
Decreto por el que se expropia por causa de utilidad  
pública una superficie de 1-00-28 hectárea de  
agostadero de uso común, de terrenos ejidales del  
poblado

(Reg.- 3981)  
10 Nov.- No. 8.- 61

Las Delicias, Municipio de La Concordia, Chis.-  
Aviso de deslinde del terreno de presunta propiedad  
nacional denominado

2 May.- No. 1.- 71

Las Delicias, Municipio de Ostuacán, Chis.-  
Aviso de deslinde del terreno de presunta propiedad  
nacional denominado

21 Jun.- No. 15.- 22

Las Delicias Fracc. II, Municipio de La Concordia,  
Chis.- Aviso de deslinde del terreno de presunta  
propiedad nacional denominado

11 Abr.- No. 7.- 49

Las Escobas, Municipio de Jaipán, Qro.- Aviso  
de deslinde del terreno de presunta propiedad  
nacional denominado

21 Dic.- No. 14.- 67

Las Flores, Municipio de Comalcalco, Tab.-  
Aviso de deslinde del terreno de presunta propiedad  
nacional denominado

3 Jun.- No. 3.- 62

Las Flores Sánchez, Municipio de Balacán, Tab.-  
Aviso de deslinde del terreno de presunta propiedad  
nacional denominado

23 Dic.- No. 16.- 75

Las Gardenias, Municipio de Tonalá, Chis.-  
Declaratoria de propiedad nacional del terreno  
denominado

4 Oct.- No. 2.- 38

Las Granadas, Municipio de Champotón, Camp.-  
Aviso de deslinde del terreno de presunta propiedad  
nacional denominado

21 Dic.- No. 14.- 69

Las Guacamayas, Municipio de Lázaro  
Cárdenas, Mich.- Decreto por el que se expropia por  
causa de utilidad pública una superficie de 22-64-77  
hectáreas de agostadero de uso común, de terrenos  
ejidales del poblado

(Reg.- 3084)  
5 Ene.- No. 3.- 93

Las Guacamayas, Municipio de Lázaro  
Cárdenas, Mich.- Decreto por el que se expropia por  
causa de utilidad pública una superficie de 2-68-17  
hectáreas de agostadero de uso común, de terrenos  
ejidales del poblado

(Reg.- 3243)  
(Segunda Sección)  
14 Ene.- No. 10.- 26

Las Guacamayas, Municipio de Lázaro  
Cárdenas, Mich.- Decreto por el que se expropia por  
causa de utilidad pública una superficie de 6-64-88  
hectáreas de agostadero de uso común, de terrenos  
ejidales del poblado

(Reg.- 3433)  
20 May.- No. 14.- 36



Las Guineas, Municipio Santiago Ixcuintla, Nay.-  
Aviso de deslinde de terrenos de presunta  
propiedad nacional denominado

16 May.- No. 10.- 87

Las Iguanas, Municipio de Santiago Ixcuintla,  
Nay.- Decreto por el que se expropia por causa de  
utilidad pública una superficie de 11-83-74  
hectáreas de agostadero de uso común, de terrenos  
ejidales del poblado

(Reg.- 3442)

20 May.- No. 14.- 47

Las Joyas, Municipio de Las Margaritas, Chis.-  
Declaratoria de propiedad nacional del terreno  
denominado

13 Dic.- No. 8.- 37

Las Joyas, Municipio de Palenque, Chis.-  
Decreto por el que se expropia por causa de utilidad  
pública una superficie de 0-36-58 hectárea de  
temporal de uso común, de terrenos ejidales del  
poblado

(Reg.- 3875)

18 Oct.- No. 12.- 79

Las Joyas, Municipio Las Margaritas, Chis.-  
Aviso de deslinde del terreno de presunta propiedad  
nacional denominado

11 Mar.- No. 9.- 45

Las Lagunas, Municipio de Choix, Sin.- Aviso de  
deslinde del terreno de presunta propiedad nacional  
denominado

16 Jul.- No. 10.- 77

Las Lajas y su Anexo Zaragoza, Municipio de  
Misantla, Ver.- Decreto por el que se expropia por  
causa de utilidad pública una superficie de 14-50-03  
hectáreas de agostadero de uso común, de terrenos  
ejidales del poblado

(Reg.- 3423)

19 May.- No. 13.- 29

Las Liebres, Municipio de Romita, Gto.- Acuerdo  
relativo a la accesión de aguas en favor del poblado

16 Jul.- No. 10.- 4

Las Lluvias, Municipio de Cintalapa, Chis.-  
Declaratoria de propiedad nacional del terreno  
denominado

2 Jun.- No. 2.- 63

Las Magdalenas, Municipio de Mante, Tamps.-  
Acuerdo relativo a la accesión de aguas en favor del  
poblado

22 Ago.- No. 17.- 78

Las Majadas, Municipio de Ecuandureo, Mich.-  
Decreto por el que se expropia por causa de utilidad  
pública una superficie de 7-18-69 hectáreas de  
riego de uso común, de terrenos ejidales del  
poblado

(Reg.- 3430)

20 May.- No. 14.- 33

Las Maravillas, Municipio de Villa Flores, Chis.-  
Declaratoria de propiedad nacional del terreno  
denominado

6 Ago.- No. 6.- 68

Las Margaritas Tzihuapaste, Municipio de Acala,  
Chis.- Declaratoria de propiedad nacional del  
terreno denominado

6 Ago.- No. 6.- 58

Las Margaritas Tzihuapaste, Municipio de Acala,  
Chis.- Declaratoria de propiedad nacional del  
terreno denominado

(Primera Sección)

9 Sep.- No. 7.- 42

Las Marías, Municipio de Mapimí, Dgo.- Decreto  
por el que se expropia por causa de utilidad pública  
una superficie de 40-89-19 hectáreas de temporal y  
agostadero de uso común, de terrenos ejidales del  
poblado

(Reg.- 3964)

9 Nov.- No. 7.- 63

Las Mariposas, Municipio de Villa Flores, Chis.-  
Declaratoria de propiedad nacional del terreno  
denominado

4 Ene.- No. 2.- 58

Las Matillas, Municipio de Libertad, Chis.-  
Declaratoria de propiedad nacional del terreno  
denominado

(Primera Sección)

8 Sep.- No. 6.- 59

Las Mercedes, Municipio de Cuernavaca, Dgo.-  
Decreto por el que se expropia por causa de utilidad  
pública una superficie de 6-63-49 hectáreas de  
agostadero de uso común, de terrenos ejidales del  
poblado

(Reg.- 3745)

2 Sep.- No. 2.- 71

Las Mesas, Municipio de Coyuca de Catalán,  
Gro.- Decreto por el que se expropia por causa de  
utilidad pública una superficie de 88-96-41  
hectáreas de agostadero de uso común, de terrenos  
ejidales del poblado

(Reg.- 3505)

29 Jun.- No. 21.- 61

Las Mesas de los Carricitos, Municipio de Yécora, Son.- Declaratoria de propiedad nacional del terreno denominado

6 Dic.- No. 3.- 54

Las Mesas de Ruelas, Municipio de Choix, Sin.- Declaratoria de propiedad nacional del terreno denominado

28 Ene.- No. 21.- 81

Las Milpas II, Municipio de Culiacán, Sin.- Acuerdo relativo a la accesión de aguas en favor del poblado

6 Ago.- No. 6.- 16

Las Minas, Municipio de Tlacoachistlahuaca, Gro.- Solicitud de reconocimiento y titulación de bienes del núcleo

14 Abr.- No. 10.- 59

Las Minas, municipio del mismo nombre, Ver.- Declaratoria de propiedad nacional del terreno denominado

8 Feb.- No. 5.- 18

Las Moras, Municipio de Jaumave, Tamps.- Acuerdo relativo a la accesión de aguas en favor del poblado

30 Jul.- No. 22.- 65

Las Naranjas, Municipio de Pihuamo, Jal.- Decreto por el que se expropia por causa de utilidad pública una superficie de 18-91-20 hectáreas de temporal y agostadero de uso común, de terrenos ejidales del poblado

(Reg.- 4021)  
(Segunda Sección)  
11 Nov.- No. 9.- 97

Las Nubes, Municipio de Solosuchiapa, Chis.- Declaratoria de propiedad nacional del terreno denominado

10 Ene.- No. 6.- 70

Las Palmas, Municipio de Casas, Tamps.- Declaratoria de propiedad nacional del terreno denominado

16 Jul.- No. 10.- 115

Las Palmas, Municipio de Champotón, Camp.- Declaratoria de propiedad nacional del terreno denominado

30 Jul.- No. 22.- 121

Las Palmas, Municipio de La Concordia, Chis.- Aviso de deslinde del terreno de presunta propiedad nacional denominado

20 Jun.- No. 14.- 64

Las Palmas, Municipio de Ocozocoautla, Chis.- Aviso de deslinde del terreno de presunta propiedad nacional denominado

20 Dic.- No. 13.- 57

Las Palmas, Municipio de Ocozocoautla, Chis.- Declaratoria de propiedad nacional del terreno denominado

(Segunda Sección)  
8 Dic.- No. 5.- 3

Las Palmas, Municipio de Palenque, Chis.- Declaratoria de propiedad nacional del terreno denominado

(Segunda Sección)  
8 Dic.- No. 5.- 6

Las Palmas, Municipio de Reforma, Chis.- Aviso de deslinde del terreno de presunta propiedad nacional denominado

28 Dic.- No. 19.- 61

Las Palmas, Municipio de Tonalá, Chis.- Aviso de deslinde del terreno de presunta propiedad nacional denominado

21 Nov.- No. 15.- 35

Las Palmas, Municipio de Unión de San Antonio, Jal.- Decreto por el que se expropia por causa de utilidad pública una superficie de 8-04-12 hectáreas de temporal de uso común, de terrenos ejidales del poblado

(Reg.- 3139)  
(Segunda Sección)  
7 Ene.- No. 5.- 23

Las Palmas antes Salto Grande, Municipio de Carmen, Camp.- Declaratoria de propiedad nacional del terreno denominado

16 Jul.- No. 10.- 116

Las Palmas o El Salvador, Municipio de Tonalá, Chis.- Declaratoria de propiedad nacional del terreno denominado

30 Jul.- No. 22.- 120

Las Palomas, Municipio de Champotón, Camp.- Aviso de deslinde del terreno de presunta propiedad nacional denominado

19 Oct.- No. 13.- 97

Las Pavas, Municipio de Villa Corzo, Chis.- Aviso de deslinde del terreno de presunta propiedad nacional denominado

16 Jul.- No. 10.- 49

Las Peñas, Municipio de La Concordia, Chis.- Aviso de deslinde del terreno de presunta propiedad nacional denominado

4 May.- No. 3.- 17

Las Piedras, Municipio de Huaniqueo, Mich.- Decreto por el que se expropia por causa de utilidad pública una superficie de 4-20-68 hectáreas de riego de uso común, de terrenos ejidales del poblado

(Reg.- 3618)  
4 Ago.- No. 4.- 72



Las Pitas, Municipio de Jiménez, Chih.- Aviso de deslinde del terreno de presunta propiedad nacional denominado

16 Jul.- No. 10.- 51

Las Pimientas hoy San Andrés, Municipio de Ocozacoautla de Espinosa, Chis.- Declaratoria de propiedad nacional del terreno denominado

(Segunda Sección)

8 Dic.- No. 5.- 5

Las Praderas, Municipio de Hermosillo, Son.- Aviso de deslinde del terreno de presunta propiedad nacional denominado

16 Jul.- No. 10.- 86

Las Puentes, Municipio de Meoqui, Chih.- Acuerdo de acceso de aguas en favor del poblado

11 May.- No. 7.- 15

Las Puentes de Gil de Leyva y sus anexos La Carlota y General Escobedo, Municipio de Montemorelos, N.L.- Decreto por el que se expropia por causa de utilidad pública una superficie de 0-24-48 hectárea de temporal de uso común, de terrenos ejidales del poblado

(Reg.- 3156)

(Segunda Sección)

7 Ene.- No. 5.- 50

Las Ruinas, Municipio de Champotón, Camp.- Aviso de deslinde del terreno de presunta propiedad nacional denominado

16 Jul.- No. 10.- 80

Las Tapias o El Último Esfuerzo, Municipio de López, Chih.- Acuerdo relativo a la acceso de aguas en favor del poblado

24 May.- No. 16.- 36

Las Tierritas, Municipio de Onavas, Son.- Declaratoria de propiedad nacional del terreno denominado

(Segunda Sección)

26 Sep.- No. 17.- 4

Las Tortugas, Municipio de Llera, Tamps.- Decreto por el que se expropia por causa de utilidad pública una superficie de 21-39-89 hectáreas de temporal de uso común, de terrenos ejidales del poblado

(Reg.- 3996)

10 Nov.- No. 8.- 81

Las Trancas, Municipio de Navolato (antes Culiacán), Sin.- Acuerdo de acceso de aguas otorgado en favor del poblado

25 Mar.- No. 19.- 68

Las Trojes de Chehuayo, Municipio de Alvaro Obregón, Mich.- Decreto por el que se expropia por causa de utilidad pública una superficie de 4-21-58 hectáreas de riego de uso común, de terrenos ejidales del poblado

(Reg.- 3612)

4 Ago.- No. 4.- 64

Las Vacas Pintas, Municipio de La Concordia, Chis.- Aviso de deslinde del terreno de presunta propiedad nacional denominado

21 Jun.- No. 15.- 21

Las Varas, Municipio de Saucillo, Chih.- Acuerdo relativo a la acceso de aguas en favor del poblado

23 Jul.- No. 16.- 46

Las Viboras, Municipio de Sahuaripa, Son.- Declaratoria de propiedad nacional del terreno denominado

6 Dic.- No. 3.- 51

Las Vigas de Ramírez, municipio del mismo nombre, Ver.- Aviso de deslinde del terreno de presunta propiedad nacional denominado

16 Jul.- No. 10.- 90

Las Yeguas, Municipio de Yécora, Son.- Declaratoria de propiedad nacional del terreno denominado

6 Dic.- No. 3.- 49

Lavinata, Municipio de Quiriego, Son.- Declaratoria de propiedad nacional del terreno denominado

(Segunda Sección)

8 Dic.- No. 5.- 10

Lázaro Cárdenas, Municipio de Campeche, Camp.- Decreto por el que se expropia por causa de utilidad pública una superficie de 0-32-21 hectárea de agostadero de uso común, de terrenos ejidales del poblado

(Reg.- 3740)

2 Sep.- No. 2.- 63

Lázaro Cárdenas, Municipio de Campeche, Camp.- Decreto por el que se expropia por causa de utilidad pública una superficie de 16-89-17.40 hectáreas de cerril de uso común, de terrenos ejidales del poblado

(Reg.- 3566)

1 Ago.- No. 1.- 61

Lázaro Cárdenas, Municipio de Janos, Chih.- Acuerdo relativo a la acceso de aguas en favor del poblado

23 Jul.- No. 16.- 56

Lázaro Cárdenas, Municipio de La Trinitaria, Chis.- Decreto por el que se expropia por causa de utilidad pública una superficie de 21-53-61 hectáreas de temporal de uso común, de terrenos ejidales del poblado

(Reg.- 4043)

15 Nov.- No. 11.- 34

Lázaro Cárdenas, Municipio de Tijuana, B.C.- Decreto por el que se expropia por causa de utilidad pública una superficie de 16-79-48 hectáreas de agostadero de uso común y de uso individual, de terrenos ejidales del poblado

(Reg.- 3764)

5 Sep.- No. 3.- 23

Lázaro Cárdenas (antes Campo Esperanza), Municipio de El Fuerte, Sin.- Acuerdo a la accesión de aguas en favor del poblado

21 Feb.- No. 14.- 38

León Guzmán, Municipio de Lerdo, Dgo.- Decreto por el que se expropia por causa de utilidad pública una superficie de 58-60-66 hectáreas de riego y agostadero de uso común, de terrenos ejidales del poblado

(Reg.- 3049)

3 Ene.- No. 1.- 30

Leovigildo Mérida González.- Resolución de privación de derechos y cancelación del registro de título de propiedad, en la colonia Villa Alta, Municipio de San Juan Evangelista, Ver., al ciudadano

2 Jun.- No. 2.- 57

Lerma, Municipio de Campeche, Camp.- Decreto por el que se expropia por causa de utilidad pública una superficie de 0-54-53 hectárea de agostadero de uso común, de terrenos ejidales del poblado

(Reg.- 3766)

(Primera Sección)

5 Sep.- No. 3.- 28

Leyes de Reforma, Municipio de Mexicali, B.C.- Acuerdo relativo a la accesión de aguas en favor del poblado

16 Jul.- No. 10.- 28

LGA. Colorada hoy Pericos, Municipio de Mocolito, Sin.- Declaratoria de propiedad nacional del terreno denominado

10 Feb.- No. 7.- 43

Libertad, Municipio de Culiacán, Sin.- Acuerdo relativo a la accesión de aguas en favor del poblado

16 Jul.- No. 10.- 2

Librado Rivera, Municipio de Pánuco de Coronado, Dgo.- Decreto por el que se expropia por causa de utilidad pública una superficie de 15-60-65 hectáreas de temporal y agostadero de uso común, de terrenos ejidales del poblado

(Reg.- 3066)

5 Ene.- No. 3.- 61

Lic. Adolfo López Mateos, Municipio de González, Tamps.- Acuerdo relativo a la accesión de aguas en favor del poblado

22 Ago.- No. 17.- 71

Lic. Luis Echeverría Álvarez, Municipio de Armeria, Col.- Decreto por el que se expropia por causa de utilidad pública una superficie de 22-40-20.61 hectáreas de riego de uso común, de terrenos ejidales del poblado

(Reg.- 3606)

4 Ago.- No. 4.- 54

Lic. Praxedis Balboa, Municipio de Soto La Marina, Tamps.- Aviso de deslinde del terreno de presunta propiedad nacional denominado

19 Dic.- No. 12.- 67

Licenciado Luis Echeverría Álvarez, Municipio de Ensenada, B.C.- Decreto por el que se expropia por causa de utilidad pública una superficie de 50-59-58.13 hectáreas de agostadero de uso común, de terrenos ejidales del poblado

(Reg.- 3279)

(Segunda Sección)

18 Abr.- No. 12.- 2

Linda Vista, Municipio de Las Margaritas, Chis.- Aviso de deslinde del terreno de presunta propiedad nacional denominado

(Primera Sección)

6 Abr.- No. 4.- 27

Lindavista, Municipio de Ixtapansajoya, Chis.- Declaratoria de propiedad nacional del terreno denominado

8 Nov.- No. 6.- 59

Lino Domínguez Barrera.- Resolución de privación de derechos y cancelación de registro de título de propiedad del ciudadano, en la colonia Ricardo Flores Magón, Municipio de Las Choapas, Ver.

6 Ene.- No. 4.- 107

Lirio de los Valles, Municipio de Las Margaritas, Chis.- Declaratoria de propiedad nacional del terreno denominado

(Primera Sección)

8 Sep.- No. 6.- 61

Lirio de los Valles, Municipio de Las Margaritas, Chis.- Aviso de deslinde del terreno de presunta propiedad nacional denominado

11 Mar.- No. 9.- 44



Llano de Cebollas Grandes, Municipio de Canelas, Dgo.- Declaratoria de propiedad nacional del terreno denominado

9 Dic.- No. 6.- 43

Llano de los López, Municipio de El Fuerte, Sin.- Declaratoria de propiedad nacional del terreno denominado

31 Ene.- No. 22.- 44

Llano de San Vicente, Municipio de Putla, Oax.- Acuerdo de acceso de aguas en favor del poblado

21 Feb.- No. 14.- 39

Llano del Cerro de los Leones, Municipio de Temosachi, Chih.- Declaratoria de propiedad nacional del terreno denominado

6 Ago.- No. 6.- 52

Llano Grande, Municipio de Jalpan, Qro.- Aviso de deslinde del terreno de presunta propiedad nacional denominado

19 Oct.- No. 13.- 102

Llano Grande, Municipio de Jalpan, Qro.- Aviso de deslinde del terreno de presunta propiedad nacional denominado

20 Oct.- No. 14.- 97

Llano Grande, Municipio de Villa Corzo, Chis.- Aviso de deslinde del terreno de presunta propiedad nacional denominado

11 Jul.- No. 5.- 92

Llanos de Antúnez, Municipio de Parícuaro, Mich.- Decreto por el que se expropia por causa de utilidad pública una superficie de 1-00-00 hectárea de riego de uso común, de terrenos ejidales del poblado

(Reg.- 4028)

(Segunda Sección)

11 Nov.- No. 9.- 109

Lo de Lamedo, Municipio de Tepic, Nay.- Decreto por el que se expropia por causa de utilidad pública una superficie de 17-29-64.23 hectáreas de temporal y riego de uso común, de terrenos ejidales del poblado

(Reg.- 3248)

(Segunda Sección)

14 Ene.- No. 10.- 34

Lo de Rocha, Municipio de Rosario, Son.- Declaratoria de propiedad nacional del terreno denominado

(Segunda Sección)

8 Dic.- No. 5.- 10

Lo de Saucedo, Municipio de Navolato, Sin.- Acuerdo relativo a la acceso de aguas en favor del poblado

30 Jul.- No. 22.- 89

Lo de Vega, Municipio de El Fuerte, Sin.- Declaratoria de propiedad nacional del terreno denominado

11 Mar.- No. 9.- 49

Lobatos y Anexos Pomas, El Tepozán, El Ranchito y Coyotes, Municipio de Valparaíso, Zac.- Decreto por el que se expropia por causa de utilidad pública una superficie de 0-50-33 hectárea de temporal de uso común, de terrenos ejidales del poblado

(Reg.- 4005)

10 Nov.- No. 8.- 94

Loma Bonita, Municipio de Parras, Coah.- Decreto por el que se expropia por causa de utilidad pública una superficie de 11-04-24 hectáreas de agostadero de uso común, de terrenos ejidales del poblado

(Reg.- 3040)

3 Ene.- No. 1.- 18

Loma Bonita II, Municipio de La Concordia, Chis.- Aviso de deslinde del terreno de presunta propiedad nacional denominado

19 Dic.- No. 12.- 69

Loma de México, Municipio de Alamos, Son.- Aviso de deslinde del terreno de presunta propiedad nacional denominado

23 Jul.- No. 16.- 91

Loma de México, Municipio de Alamos, Son.- Aviso de deslinde del terreno de presunta propiedad nacional denominado

21 Nov.- No. 15.- 36

Loma de Pérez, Municipio de Delicias, Chih.- Acuerdo de acceso de aguas en favor del poblado

11 May.- No. 7.- 17

Lomas de Noroto, Municipio de Tangancicuaro, Mich.- Acuerdo relativo a la acceso de aguas otorgada al ejido

27 Ene.- No. 20.- 5

Long Beach, Municipio de Centro, Tab.- Aviso de deslinde del terreno de presunta propiedad nacional denominado

16 Jul.- No. 10.- 66

Loreto, municipio del mismo nombre, B.C.S.- Decreto por el que se expropia por causa de utilidad pública una superficie de 61-10-88 hectáreas de agostadero de uso común, de terrenos ejidales del poblado

(Reg.- 3793)

(Primera Sección)

6 Sep.- No. 4.- 32

Los 6 Amigos Fracc. San Gabriel, Municipio de Centla, Tab.- Declaratoria de propiedad nacional del terreno denominado

2 Dic.- No. 1.- 69

Los 6 Amigos Fracc. San Juan, Municipio de Centla, Tab.- Declaratoria de propiedad nacional del terreno denominado

2 Dic.- No. 1.- 65

Los Altares, Municipio de Santiago Papasquiaro, Dgo.- Decreto por el que se expropia por causa de utilidad pública una superficie de 1-03-03 hectárea de agostadero de uso común, de terrenos ejidales del poblado

(Reg.- 3667)

11 Ago.- No. 10.- 75

Los Altos de Santa Isabel, Municipio de La Concordia, Chis.- Declaratoria de propiedad nacional del terreno denominado

(Primera Sección)

20 Sep.- No. 13.- 68

Los Andes, Municipio de Villa Corzo, Chis.- Declaratoria de propiedad nacional del terreno denominado

(Segunda Sección)

8 Dic.- No. 5.- 4

Los Angeles, hoy Benito Juárez, Municipio de Mante, Tamps.- Acuerdo relativo a la accesión de aguas en favor del poblado

6 Ago.- No. 6.- 12

Los Angeles, Municipio de Canatlán, Dgo.- Acuerdo de accesión de aguas otorgado en favor del poblado

2 Mar.- No. 2.- 73

Los Arbolitos, Municipio de Ocozacoautla, Chis.- Aviso de deslinde del terreno de presunta propiedad nacional denominado

16 Dic.- No. 11.- 61

Los Arbolitos, Municipio de Ocozacoautla, Chis.- Aviso de deslinde del terreno de presunta propiedad nacional denominado

20 Jun.- No. 14.- 62

Los Arbolitos, Municipio de Yécora, Son.- Aviso de deslinde del terreno de presunta propiedad nacional denominado

22 Dic.- No. 15.- 98

Los Arroyuelos, Municipio de Penjamillo, Mich.- Decreto por el que se expropia por causa de utilidad pública una superficie de 4-06-19 hectáreas de temporal y agostadero de uso común, de terrenos ejidales del poblado

(Reg.- 3623)

4 Ago.- No. 4.- 79

Los Bajios, Municipio de Nacozari de García, Son.- Declaratoria de propiedad nacional del terreno denominado

6 Dic.- No. 3.- 47

Los Bancos, Municipio de Parícu, Mich.- Acuerdo relativo a la accesión de aguas otorgada al poblado

2 Feb.- No. 2.- 36

Los Bancos Fracc. Tepeyac, Municipio de Bacadehuachi, Son.- Declaratoria de propiedad nacional del terreno denominado

13 Dic.- No. 8.- 35

Los Bavisos, Municipio de Villa Hidalgo, Son.- Declaratoria de propiedad nacional del terreno denominado

(Segunda Sección)

8 Dic.- No. 5.- 11

Los Brasiles, Municipio de El Fuerte, Sin.- Declaratoria de propiedad nacional del terreno denominado

23 Jul.- No. 16.- 116

Los Cerros de Libano, Municipio de La Concordia, Chis.- Aviso de deslinde del terreno de presunta propiedad nacional denominado

20 Dic.- No. 13.- 56

Los Charcos, Municipio de Tanhuato, Mich.- Decreto por el que se expropia por causa de utilidad pública una superficie de 25-06-06 hectáreas de temporal de uso común, de terrenos ejidales del poblado

(Reg.- 3789)

(Primera Sección)

6 Sep.- No. 4.- 25

Los Charcos, Municipio de Villa Unión, Coah.- Decreto por el que se expropia por causa de utilidad pública una superficie de 5-50-48.74 hectáreas de temporal y agostadero de uso común, de terrenos ejidales del poblado

(Reg.- 3309)

20 Abr.- No. 14.- 62

Los Chinos y Rincón de los Chinos, Municipio de Sahuaripa, Son.- Aviso de deslinde del terreno de presunta propiedad nacional denominado

21 Dic.- No. 14.- 72

Los Chirriones, Municipio de Saric, Son.- Acuerdo relativo a la accesión de aguas en favor del poblado

16 Jul.- No. 10.- 17

Los Clarines, Municipio de El Fuerte, Sin.- Aviso de deslinde del terreno de presunta propiedad nacional denominado

23 Jul.- No. 16.- 109

Los Cocos, Municipio de Champotón, Camp.- Aviso de deslinde del terreno de presunta propiedad nacional denominado

23 Dic.- No. 16.- 69



Los Compadres, Municipio de Paraíso, Tab.-  
Aviso de deslinde del terreno de presunta propiedad  
nacional denominado

16 Dic.- No. 11.- 54

Los Coquitos, Municipio de Tonalá, Chis.- Aviso  
de deslinde del terreno de presunta propiedad  
nacional denominado

30 Jul.- No. 22.- 108

Los Corales, Municipio de Ostucán, Chis.-  
Aviso de deslinde del terreno de presunta propiedad  
nacional denominado

20 Jun.- No. 14.- 62

Los Corralitos, Municipio de Guaymas, Son.-  
Aviso de deslinde del terreno de presunta propiedad  
nacional denominado

21 Dic.- No. 14.- 72

Los Coyolitos, Municipio de Chicoasén, Chis.-  
Declaratoria de propiedad nacional del terreno  
denominado

4 Ene.- No. 2.- 64

Los Cuatro Hermanos, Municipio de  
Huimanguillo, Tab.- Aviso de deslinde del terreno de  
presunta propiedad nacional denominado

16 Dic.- No. 11.- 55

Los Cucapan, Municipio de Mexicali, B.C.-  
Declaratoria de propiedad nacional del terreno  
denominado

23 Jul.- No. 16.- 120

Los Dos Hermanos, Municipio de Champotón,  
Camp.- Aviso de deslinde del terreno de presunta  
propiedad nacional denominado

19 Oct.- No. 13.- 96

Los Frailes, San Pablo, La Tasajera, y Hacienda  
Vieja, Municipio de Venustiano Carranza, Jal.-  
Notificación por edictos sobre la instauración del  
procedimiento tendiente a dejar sin efectos jurídicos  
los acuerdos presidenciales y por ende la posible  
cancelación del certificado de inafectabilidad  
agrícola que amparan los predios denominados

13 Jun.- No. 9.- 96

Los Frailes, San Pablo, La Tasajera y Hacienda  
Vieja, Municipio de Venustiano Carranza, Jal.-  
Notificación por edictos de la instauración del  
procedimiento tendiente a dejar sin efectos jurídicos  
los acuerdos presidenciales que amparan los  
predios rústicos

1 Ago.- No. 1.- 88

Los Frailes, San Pablo, La Tasajera y Hacienda  
Vieja, Municipio de Venustiano Carranza, Jal.-  
Notificación por edictos sobre la instauración del  
procedimiento tendiente a dejar sin efectos jurídicos  
los acuerdos presidenciales y por ende la posible  
cancelación del certificado de inafectabilidad  
agrícola que amparan los predios denominados

5 Sep.- No. 3.- 69

Los Frailes, San Pablo, La Tasajera y Hacienda  
Vieja, Municipio de Venustiano Carranza, Jal.-  
Notificación por edictos sobre la instauración del  
procedimiento tendiente a dejar sin efectos jurídicos  
los acuerdos presidenciales y por ende la posible  
cancelación del certificado de inafectabilidad  
agrícola que amparan los predios denominados

(Segunda publicación)

12 Sep.- No. 8.- 49

Los Frailes, San Pablo, La Tasajera y Hacienda  
Vieja, Municipio de Venustiano Carranza, Jal.-  
Notificación por edictos sobre la instauración del  
procedimiento tendiente a dejar sin efectos jurídicos  
los acuerdos presidenciales y por ende la posible  
cancelación del certificado de inafectabilidad  
agrícola que amparan los predios denominados

(Tercera publicación)

19 Sep.- No. 12.- 90

Los Fresnos, Municipio de Panajamillo, Mich.-  
Decreto por el que se expropia por causa de utilidad  
pública, una superficie de 16-91-13 hectáreas de  
temporal de uso común, de terrenos ejidales del  
poblado

(Reg.- 3702)

31 Ago.- No. 24.- 87

Los Fresnos, Municipio de Tepic, Nay.- Decreto  
por el que se expropia por causa de utilidad pública  
una superficie de 74-32-38.26 hectáreas de  
agostadero de uso común, de terrenos ejidales del  
poblado

(Reg.- 3395)

17 May.- No. 11.- 48

Los Fresnos, Municipio de Tepic, Nay.- Decreto  
por el que se expropia por causa de utilidad pública  
una superficie de 34-79-86.30 hectáreas de  
agostadero de uso común, de terrenos ejidales del  
poblado

(Reg.- 3443)

20 May.- No. 14.- 81

Los Goros, Municipio de Ahome, Sin.- Decreto  
por el que se expropia por causa de utilidad pública  
una superficie de 5-96-60 hectáreas de agostadero  
de uso común, de terrenos ejidales del poblado

(Reg.- 3214)

12 Ene.- No. 8.- 66

Los Goros, Municipio de Ahome, Sin.- Acuerdo  
relativo a la cesión de aguas en favor del poblado

30 Jul.- No. 22.- 72

Los Guajes, Municipio de La Piedad, Mich.-  
Decreto por el que se expropia por causa de utilidad  
pública una superficie de 0-61-86 hectárea de  
temporal de uso común, de terrenos ejidales del  
poblado

(Reg.- 3596)

3 Ago.- No. 3.- 91



Los Horcones, Municipio de Moctezuma, Son.-  
Declaratoria de propiedad nacional del terreno  
denominado

12 Dic.- No. 7.- 56

Los Horcones, Municipio de Moctezuma, Son.-  
Declaratoria de propiedad nacional del terreno  
denominado

13 Dic.- No. 8.- 32

Los Huerigos, Municipio de Huasabas, Son.-  
Declaratoria de propiedad nacional del terreno  
denominado

9 Dic.- No. 6.- 56

Los Jabalines, Municipio de Ures, Son.- Aviso de  
deslinde del terreno de presunta propiedad nacional  
denominado

18 Feb.- No. 13.- 73

Los Laureles, Municipio de La Concordia, Chis.-  
Aviso de deslinde del terreno de presunta propiedad  
nacional denominado

20 Jun.- No. 14.- 61

Los Laureles, Municipio de Rosario, Son.-  
Declaratoria de propiedad nacional del terreno  
denominado

12 Dic.- No. 7.- 56

Los Limones, Municipio de Tejupilco de Hidalgo,  
Edo. de Mex.- Decreto por el que se expropia por  
causa de utilidad pública una superficie de 6-20-79  
hectáreas de uso común, de terrenos ejidales del  
poblado

(Reg.- 3749)

2 Sep.- No. 2.- 77

Los Limones, Municipio de Tonalá, Chis.- Aviso  
de deslinde del terreno de presunta propiedad  
nacional denominado

30 Jul.- No. 22.- 108

Los Lirios, Municipio de Tonalá, Chis.- Aviso de  
deslinde del terreno de presunta propiedad nacional  
denominado

22 Ago.- No. 17.- 86

Los López, Municipio de León, Gto.- Decreto por  
el que se expropia por causa de utilidad pública una  
superficie de 7-59-07.35 hectáreas de temporal de  
uso común, de terrenos ejidales del poblado

(Reg.- 3722)

(Primera Sección)

1 Sep.- No. 1.- 76

Los Magaña, Municipio de Zináparo, Mich.-  
Decreto por el que se expropia por causa de utilidad  
pública una superficie de 4-45-43 hectáreas de  
agostadero de uso común, de terrenos ejidales del  
poblado

(Reg.- 3413)

18 May.- No. 12.- 66

Los Manguitos, Municipio de Villa Corzo, Chis.-  
Aviso de deslinde del terreno de presunta propiedad  
nacional denominado

16 Jul.- No. 10.- 104

Los Marcos, Municipio de El Higo, Ver.- Decreto  
por el que se expropia por causa de utilidad pública  
una superficie de 17-14-85 hectáreas de agostadero  
de uso común, de terrenos ejidales del poblado

(Reg.- 3944)

31 Oct.- No. 21.- 50

Los Mimbres, Municipio de Canelas, Dgo.-  
Declaratoria de propiedad nacional del terreno  
denominado

9 Dic.- No. 6.- 45

Los Mimbres o Palo Verde, Municipio de  
Quiriego, Son.- Declaratoria de propiedad nacional  
del terreno denominado

8 Nov.- No. 6.- 57

Los Muertos, Municipio de Alamos, Son.-  
Acuerdo relativo a la accesión de aguas en favor del  
poblado

(Primera Sección)

12 Abr.- No. 8.- 22

Los Naranjos Esquipulas, Municipio de San  
Pedro Pochutla, Distrito de Pochutla, Oax.- Oficio de  
solicitud de reconocimiento y titulación de bienes  
comunales del poblado

(Primera Sección)

30 Sep.- No. 21.- 67

Los Nogales, Municipio de Hidalgo del Parral,  
Chih.- Declaratoria de propiedad nacional del  
terreno denominado

13 Jun.- No. 9.- 94

Los Olivos, Municipio de Ocozacoautla, Chis.-  
Aviso de deslinde del terreno de presunta propiedad  
nacional denominado

16 Dic.- No. 11.- 59

Los Olivos, Municipio de Villa Flores, Chis.-  
Declaratoria de propiedad nacional del terreno  
denominado

(Primera Sección)

8 Sep.- No. 6.- 61

Los Olivos, Municipio de Villa Flores, Chis.-  
Declaratoria de propiedad nacional del terreno  
denominado

28 Dic.- No. 19.- 67

Los Pachecos, Municipio de El Fuerte, Sin.-  
Acuerdo relativo a la accesión de aguas en favor del  
poblado

22 Ago.- No. 17.- 63



Los Pinos, Municipio de Paraíso, Tab.- Aviso de deslinde del terreno de presunta propiedad nacional denominado

16 Dic.- No. 11.- 58

Los Pinos, Municipio de Tonalá, Chis.- Aviso de deslinde del terreno de presunta propiedad nacional denominado

16 Dic.- No. 11.- 60

Los Pinos, Municipio de Tonalá, Chis.- Declaratoria de propiedad nacional del terreno denominado

9 Dic.- No. 6.- 51

Los Pirineos, Municipio de Villa Corzo, Chis.- Aviso de deslinde del terreno de presunta propiedad nacional denominado

23 Jul.- No. 16.- 108

Los Potreritos, Municipio de Alamos, Son.- Declaratoria de propiedad nacional del terreno denominado

8 Nov.- No. 6.- 56

Los Potreritos Boca del Monte, Municipio de Esperanza, Pue.- Decreto por el que se expropia por causa de utilidad pública una superficie de 2-84-47 hectáreas de temporal de uso común, de terrenos ejidales del poblado

(Reg.- 3208)

12 Ene.- No. 8.- 53

Los Pozos, Municipio de Acatlán de Juárez, Jal.- Decreto por el que se expropia por causa de utilidad pública una superficie de 3-88-30 hectáreas de agostadero de uso común, de terrenos ejidales del poblado

(Reg.- 3137)

(Segunda Sección)

7 Ene.- No. 5.- 19

Los Quemados, Municipio de Centla, Tab.- Aviso de deslinde del terreno de presunta propiedad nacional denominado

20 Oct.- No. 14.- 102

Los Ranchos, Municipio de Ocotlán, Jal.- Decreto por el que se expropia por causa de utilidad pública una superficie de 10-69-61 hectáreas de agostadero de uso común, de terrenos ejidales del poblado

(Reg.- 3778)

(Primera Sección)

5 Sep.- No. 3.- 49

Los Remedios, Municipio de Dr. Belisario Domínguez, Chih.- Acuerdo relativo a la cesión de aguas en favor del poblado

23 Jul.- No. 16.- 45

Los Reyes, Delegación de Iztapalapa, D.F.- Decreto por el que se expropia por causa de utilidad pública una superficie de 9-92-27.66 hectáreas de temporal de uso individual, de terrenos ejidales del poblado

(Reg.- 3463)

27 Jun.- No. 19.- 69

Los Reyes, Municipio de Villagrán, Tamps.- Declaratoria de propiedad nacional del terreno denominado

13 Jun.- No. 9.- 93

Los Reyes la Paz, Municipio de La Paz, Edo. de Méx.- Solicitud de expropiación de terrenos comunales del poblado

11 Jul.- No. 5.- 89

Los Reyes y su barrio Tecamachalco, Municipio de La Paz, Edo. de Méx.- Decreto por el que se expropia por causa de utilidad pública una superficie de 185-80-27.30 hectáreas de agostadero de uso común, de terrenos ejidales del poblado

(Reg.- 3076)

5 Ene.- No. 3.- 78

Los Reyes y su barrio Tecamachalco, Municipio de la Paz, Edo. de Méx.- Solicitud de expropiación de 95-55-40.71 hectáreas de terrenos ejidales

(Primera Sección)

14 Abr.- No. 10.- 56

Los Robles, Municipio de Guerrero, Chih.- Declaratoria de propiedad nacional del terreno denominado

24 May.- No. 16.- 51

Los Rodríguez, Municipio de Torreón, Coah.- Decreto por el que se expropia por causa de utilidad pública una superficie de 1-55-62.51 hectárea de temporal de uso común, de terrenos ejidales del poblado

(Reg.- 3120)

(Segunda Sección)

6 Ene.- No. 4.- 10

Los Rosales, Municipio de Champotón, Camp.- Aviso de deslinde del terreno de presunta propiedad nacional denominado

23 Dic.- No. 16.- 66

Los Sauces, Municipio de Zinápapo, Mich.- Decreto por el que se expropia por causa de utilidad pública una superficie de 5-97-76 hectáreas de agostadero de uso común, de terrenos ejidales del poblado

(Reg.- 3491)

28 Jun.- No. 20.- 81

Los Sauces 1, Municipio de El Tule, Chih.- Aviso de deslinde del terreno de presunta propiedad nacional denominado

25 Feb.- No. 18.- 58

Los Sauces 2, Municipio de El Tule, Chih.- Aviso de deslinde del terreno de presunta propiedad nacional denominado

25 Feb.- No. 18.- 58

Los Sauces 3, Municipio de El Tule, Chih.- Aviso de deslinde del terreno de presunta propiedad nacional denominado

19 Dic.- No. 12.- 66

Los Seis Amigos, Municipio de Centla, Tab.- Declaratoria de propiedad nacional del terreno denominado

21 Nov.- No. 15.- 39

Los Seis Amigos, Municipio de Centla, Tab.- Declaratoria de propiedad nacional del terreno denominado

2 Dic.- No. 1.- 67

Los Seis Amigos, Municipio de Centla, Tab.- Declaratoria de propiedad nacional del terreno denominado

2 Dic.- No. 1.- 68

Los Tastes, Municipio de El Fuerte, Sin.- Acuerdo relativo a la accesión de aguas en favor del poblado

6 Ago.- No. 6.- 6

Los Toles, Municipio de Ocozacoautla, Chis.- Aviso de deslinde del terreno de presunta propiedad nacional denominado

23 Dic.- No. 16.- 73

Los Tres Hermanos, Municipio de Tonalá, Chis.- Aviso de deslinde del terreno de presunta propiedad nacional denominado

23 Dic.- No. 16.- 75

Los Tres José, Municipio de El Carmen, Camp.- Aviso de deslinde del terreno de presunta propiedad nacional denominado

27 May.- No. 19.- 32

Los Tres Manantiales, Municipio de Francisco I. Madero, Coah.- Decreto por el que se expropia por causa de utilidad pública una superficie de 0-99-99.16 hectárea de agostadero de uso común, de terrenos ejidales del poblado

(Reg.- 3306)

20 Abr.- No. 14.- 59

Los Vergeles y Arroyo del Conchi, Municipio de Culiacán, Sin.- Aviso de deslinde del terreno de presunta propiedad nacional denominado

(Segunda Sección)

17 Nov.- No. 13.- 2

Los Vergeles y Arroyo del Conchi, Municipio de Culiacán, Sin.- Aviso de deslinde del terreno de presunta propiedad nacional denominado

23 Jul.- No. 16.- 93

Lote 5 Fracc. Los Pozos, Municipio de Julimes, Chih.- Aviso de deslinde del terreno de presunta propiedad nacional denominado

16 Jul.- No. 10.- 67

Lote 8 Colonia Revolución, Municipio de Jiménez, Chih.- Acuerdo relativo a la accesión de aguas en favor del poblado

(Primera Sección)

14 Abr.- No. 10.- 52

Lote I Congregación El Palmar, Municipio de Atzacán, Ver.- Notificación por edictos del procedimiento de cancelación del certificado de inafectabilidad agrícola del predio

25 May.- No. 17.- 56

Lote I Congregación El Palmar, Municipio de Atzacán, Ver.- Notificación por edictos del procedimiento de cancelación del certificado de inafectabilidad agrícola del predio

(Segunda publicación)

1 Jun.- No. 1.- 58

Lote I Congregación El Palmar, Municipio de Atzacán, Ver.- Notificación por edictos del procedimiento de cancelación del certificado de inafectabilidad agrícola del predio

(Tercera publicación)

8 Jun.- No. 6.- 32

Lote número 1, colonia Francisco I. Madero, Municipio de Angel R. Cabada, Ver.- Resolución de privación de derechos y cancelación del registro de título de propiedad del

16 May.- No. 10.- 85

Lote número 30, Municipio de Villagrán, Tamps.- Declaratoria de propiedad nacional del terreno denominado

13 Jun.- No. 9.- 95

Lote número 597, del Distrito de Riego 05, Municipio de Delicias, Chih.- Acuerdo por el que se desincorpora del régimen jurídico de colonización el

23 Feb.- No. 16.- 27

Louisiana, Municipio de Ahome, Sin.- Acuerdo de accesión de aguas otorgado en favor del poblado

2 Mar.- No. 2.- 68

Luchadores del Desierto, Municipio de Mexicali, B.C.- Decreto por el que se expropia por causa de utilidad pública una superficie de 30-85-05 hectáreas de agostadero de uso común, de terrenos ejidales del poblado

(Reg.- 3739)

2 Sep.- No. 2.- 61



Luis Briones Olivares.- Resolución de privación de derechos y cancelación del registro de título de propiedad al ciudadano, en la colonia San Luis Carpizo, Municipio Champotón, Camp.

22 Mar.- No. 16.- 8

Luis Limón Castañeda.- Resolución de privación de derechos y cancelación del registro de título de propiedad en la colonia La Nueva Tabasqueña, Municipio de Las Choapas, Ver., al ciudadano

2 May.- No. 1.- 59

Luis Limón Gutiérrez.- Resolución de privación de derechos y cancelación del registro de título de propiedad, en la colonia La Nueva Tabasqueña, Municipio de Las Choapas, Ver., al ciudadano

2 May.- No. 1.- 55

Macuxtepetla, Municipio de Huejutla de Reyes, Hgo.- Decreto por el que se expropia por causa de utilidad pública una superficie de 16-53-22 hectáreas de temporal de uso común, de terrenos ejidales del poblado

(Reg.- 3569)

1 Ago.- No. 1.- 65

Magdalena de las Salinas, Municipio de Apaseo El Grande, Gto.- Acuerdo relativo a la accesión de aguas en favor del poblado

30 Jul.- No. 22.- 6

Magdalena Ocotlán, municipio del mismo nombre, Oax.- Decreto por el que se expropia por causa de utilidad pública una superficie de 0-55-76 hectárea de temporal de uso común, de terrenos ejidales del poblado

(Reg.- 3879)

18 Oct.- No. 12.- 84

Magdaleno Aguilar, Municipio de Mante, Tamps.- Acuerdo relativo a la accesión de aguas en favor del poblado

30 Jul.- No. 22.- 74

Magdaleno Aguilar, Municipio de Mante, Tamps.- Acuerdo relativo a la accesión de aguas en favor del poblado

30 Jul.- No. 22.- 79

Magueyes, Municipio de Valle Hermoso, Tamps.- Resolución de privación de derechos y cancelación del registro de título de propiedad, en la colonia

9 Jun.- No. 7.- 27

Malibrán, Municipio de Veracruz, Ver.- Decreto por el que se expropia por causa de utilidad pública una superficie de 161-54-27 hectáreas de temporal de uso común, de terrenos ejidales del poblado

(Reg.- 3584)

1 Ago.- No. 1.- 84

Malpais, Municipio de Galeana, Chih.- Acuerdo relativo a la accesión de aguas otorgada al poblado denominado

1 Feb.- No. 1.- 29

Malpasito, Municipio de Ameca, Jal.- Decreto por el que se expropia por causa de utilidad pública una superficie de 31-18-00 hectáreas de agostadero de uso común, de terrenos ejidales del poblado

(Reg.- 3724)

(Primera Sección)

1 Sep.- No. 1.- 79

Malpica, Municipio de Putla, Oax.- Acuerdo de accesión de aguas en favor del poblado

18 Feb.- No. 13.- 63

Manglares, Municipio de Cárdenas, Tab.- Aviso de deslinde del terreno de presunta propiedad nacional denominado

16 Jul.- No. 10.- 79

Manlio Fabio Altamirano, Municipio de Paso del Macho, Ver.- Decreto por el que se expropia por causa de utilidad pública una superficie de 12-83-43.75 hectáreas de agostadero de uso común, de terrenos ejidales del poblado

(Reg.- 3425)

19 May.- No. 13.- 32

Manuel Leonardo Sáenz González.- Resolución de privación de derechos y cancelación de registro de título de propiedad en la colonia Costa Azul II, Municipio de Ensenada, B.C., expedido al ciudadano

14 Feb.- No. 9.- 43

Manuel Luquin Desiderio.- Resolución de privación de derechos y cancelación del registro de título de propiedad expedido al ciudadano, en la colonia Lázaro Cárdenas, Municipio de Ensenada, B.C.

13 Ene.- No. 9.- 53

Mapastepec, municipio del mismo nombre, Chis.- Decreto por el que se expropia por causa de utilidad pública una superficie de 36-07-65 hectáreas de agostadero de uso común, de terrenos ejidales del poblado

(Reg.- 4012)

(Segunda Sección)

11 Nov.- No. 9.- 82

Maravatio, municipio del mismo nombre, Mich.- Decreto por el que se expropia por causa de utilidad pública una superficie de 28-80-71 hectáreas de agostadero de uso común, de terrenos ejidales del poblado

(Reg.- 3619)

4 Ago.- No. 4.- 73



Maravatio, municipio del mismo nombre, Mich.- Decreto por el que se expropia por causa de utilidad pública una superficie de 1-24-12 hectárea de temporal de uso individual, de terrenos ejidales del poblado

(Reg.- 3338)

22 Abr.- No. 16.- 56

Marco Antonio Bareño Arvizu.- Resolución de privación de derechos y cancelación de registro de título de propiedad en la colonia Costa Azul II, Municipio de Ensenada, B.C., expedido al ciudadano

14 Feb.- No. 9.- 47

Marentes, Municipio de Celestún, Yuc.- Declaratoria de propiedad nacional del terreno denominado

12 Abr.- No. 8.- 37

Margaritas, Municipio de Jesús María, Ags.- Decreto por el que se expropia por causa de utilidad pública una superficie de 0-92-52 hectárea de temporal de uso común, de terrenos ejidales del poblado

(Reg.- 3842)

12 Oct.- No. 8.- 61

María de la Luz Solís D.- Resolución de privación de derechos y cancelación de registro de título de propiedad expedido a la ciudadana, en la colonia José María Pino Suárez, Municipio de Huimanguillo, Tab.

21 Ene.- No. 15.- 76

María del Carmen Bouchot y María Victoria Carranco Salgado.- Resolución de privación de derechos y cancelación de registro de título de propiedad de las ciudadanas, en la colonia José María Pino Suárez, Municipio de Huimanguillo, Tab.

6 Ene.- No. 4.- 105

María Luisa Millán.- Resolución de privación de derechos y cancelación del registro del título de propiedad, en la colonia Carlos Zapata Vela, Municipio de Hermosillo, Son., expedido a la ciudadana

24 May.- No. 16.- 41

María Rosello Bareño Arvizu.- Resolución de privación de derechos y cancelación de registro de título de propiedad en la colonia Costa Azul II, Municipio de Ensenada, B.C., expedido a la ciudadana

14 Feb.- No. 9.- 55

María Torres (hoy Emiliano Martínez), Municipio de El Oro, Dgo.- Acuerdo de cesión de aguas en favor del poblado

9 Mar.- No. 7.- 62

Martha Espinosa Kranskin.- Resolución de privación de derechos y cancelación del registro de escritura pública, en la colonia San Luis Carpizo, Municipio de Champotón, Camp., a la ciudadana

22 Mar.- No. 16.- 13

Martha María Meza Soto.- Resolución de privación de derechos y cancelación del registro de título de propiedad en la colonia Costa Azul II, Municipio de Ensenada, B.C., expedido a la ciudadana

14 Feb.- No. 9.- 53

Martínez de la Torre, municipio del mismo nombre, Ver.- Decreto por el que se expropia por causa de utilidad pública una superficie de 80-17-13.73 hectáreas de agostadero de uso común, de terrenos ejidales del poblado

(Reg.- 3926)

27 Oct.- No. 19.- 97

Mártires de la Reforma, Municipio de Mante, Tamps.- Acuerdo relativo a la cesión de aguas en favor del poblado

30 Jul.- No. 22.- 43

Mata del Mosquito, Municipio de Centro, Tab.- Declaratoria de propiedad nacional del terreno denominado

28 Dic.- No. 19.- 71

Matamoros, Municipio de Tijuana, B.C.- Decreto por el que se expropia por causa de utilidad pública una superficie de 7-58-86 hectáreas de temporal de uso común, de terrenos ejidales del poblado

(Reg.- 3765)

5 Sep.- No. 3.- 26

Matamoros, municipio del mismo nombre, Coah.- Decreto por el que se expropia por causa de utilidad pública una superficie de 34-02-80 hectáreas de agostadero de uso común, de terrenos ejidales del poblado

(Reg.- 3605)

4 Ago.- No. 4.- 52

Matatlán, Municipio de Santiago Matatlán, Oax.- Decreto por el que se expropia por causa de utilidad pública una superficie de 0-27-67 hectárea de temporal de uso común, de terrenos ejidales del poblado

(Reg.- 3988)

10 Nov.- No. 8.- 70

Mazapa, Municipio de Mazapa de Madero, Chis.- Decreto por el que se expropia por causa de utilidad pública una superficie de 0-46-93 hectárea de temporal de uso común, de terrenos ejidales del poblado

(Reg.- 3847)

12 Oct.- No. 8.- 68



Mazatlán, Municipio de Tijuana, B.C.- Decreto por el que se expropia por causa de utilidad pública una superficie de 61-70-50 hectáreas de agostadero y temporal de uso común e individual, de terrenos ejidales del poblado

(Reg.- 3498)

29 Jun.- No. 21.- 49

Mazocari, Municipio de Sinaloa, Sin.- Acuerdo relativo a la accesión de aguas en favor del poblado

30 Jul.- No. 22.- 56

Medias Aguas, Municipio de Sayula de Alemán, Ver.- Decreto por el que se expropia por causa de utilidad pública una superficie de 17-83-87-76 hectáreas de temporal de uso común, de terrenos ejidales del poblado

(Reg.- 3497)

28 Jun.- No. 20.- 89

Melchor Ocampo, Municipio de Xicoténcatl, Tamps.- Acuerdo relativo a la accesión de aguas en favor del poblado

11 Jul.- No. 5.- 81

Meoqui, municipio del mismo nombre, Chih.- Decreto por el que se expropia por causa de utilidad pública una superficie de 5-83-15.70 hectáreas de riego de uso común, de terrenos ejidales del poblado

(Reg.- 3402)

18 May.- No. 12.- 45

Mercedes Gámez de Canales.- Resolución de privación de derechos y cancelación del registro de escritura pública, en la colonia General Rodolfo Sánchez Taboada, Municipio de Hidalgotitlán, Ver., a la ciudadana

2 May.- No. 1.- 56

Mesa de las Palomas, Municipio de Morelos, Chih.- Declaratoria de propiedad nacional del terreno denominado

16 May.- No. 10.- 88

Mesa de las Palomas, Municipio de Morelos, Chih.- Declaratoria de propiedad nacional del terreno denominado

13 Jun.- No. 9.- 95

Mesa de los Bueyes y Cerro Montoso, Municipio de Santiago Papasquiaro, Dgo.- Aviso de deslinde del terreno de presunta propiedad nacional denominado

12 Abr.- No. 8.- 29

Mesa de los Caballos, Municipio de Canelas, Dgo.- Declaratoria de propiedad nacional del terreno denominado

9 Dic.- No. 6.- 44

Mesa de Picachos, Municipio de Tepic, Nay.- Decreto por el que se expropia por causa de utilidad pública una superficie de 61-53-60 hectáreas de agostadero de uso común, de terrenos ejidales del poblado

(Reg.- 3563)

29 Jul.- No. 21.- 107

Mesa de Quiñones, Municipio de Canelas, Dgo.- Aviso de deslinde del terreno de presunta propiedad nacional denominado

12 Abr.- No. 8.- 30

Mesa de San Miguel, Municipio de Guanaceví, Dgo.- Aviso de deslinde del terreno de presunta propiedad nacional denominado

16 Jul.- No. 10.- 74

Mesa de San Rafael, Municipio de Guanaceví, Dgo.- Aviso de deslinde del terreno de presunta propiedad nacional denominado

16 Jul.- No. 10.- 94

Mesa de Veinticuatro, Municipio de Alto Lucero, Ver.- Decreto por el que se expropia por causa de utilidad pública una superficie de 0-06-25 hectárea de agostadero de uso común, de terrenos ejidales del poblado

(Reg.- 3818)

28 Sep.- No. 19.- 77

Mesita del Cuajari, Municipio de Sahuaripa, Son.- Acuerdo relativo a la accesión de aguas en favor del poblado

23 Jul.- No. 16.- 66

Mesón del Norte y su Anexo Santa María, Municipio de Ramos Arizpe, Coah.- Decreto por el que se expropia por causa de utilidad pública una superficie de 17-31-18 hectáreas de agostadero y temporal de uso común, de terrenos ejidales del poblado

(Reg.- 3692)

31 Ago.- No. 24.- 71

Metepec, municipio del mismo nombre, Hgo.- Decreto por el que se expropia por causa de utilidad pública una superficie de 0-99-21 hectárea de temporal de uso común, de terrenos ejidales del poblado

(Reg.- 3862)

14 Oct.- No. 10.- 69

Mezquitán, Municipio de Zapopan, Jal.- Decreto por el que se expropia por causa de utilidad pública una superficie de 174-37-92 hectáreas de agostadero de uso común, de terrenos comunales del poblado del poblado

(Reg.- 3831)

29 Sep.- No. 20.- 66

Miguel Hidalgo, Municipio Ahome, Sin.- Decreto por el que se expropia por causa de utilidad pública una superficie de 10-82-24 hectáreas de agostadero de uso común, de terrenos ejidales del poblado

(Reg.- 3256)  
(Segunda Sección)  
14 Ene.- No. 10.- 55

Miguel Hidalgo, Municipio de Venustiano Carranza, Chis.- Decreto por el que se expropia por causa de utilidad pública una superficie de 0-72-00 hectárea de temporal de uso común, de terrenos ejidales del poblado

(Reg.- 3817)  
28 Sep.- No. 19.- 75

Miguel Hidalgo (antes Campo Experimental), Municipio de Ahome, Sin.- Acuerdo de cesión de aguas otorgado en favor del poblado

2 Mar.- No. 2.- 71

Miguel Hidalgo y Costilla, Municipio de González, Tamps.- Acuerdo relativo a la cesión de aguas en favor del poblado

7 Jul.- No. 4.- 75

Mimila, Municipio de Tulancingo de Bravo, Hgo.- Decreto por el que se expropia por causa de utilidad pública una superficie de 5-52-05 hectáreas de agostadero y temporal de uso común, de terrenos ejidales del poblado

(Reg.- 4046)  
15 Nov.- No. 11.- 38

Mina Progreso, Municipio de Minatitlán, Ver.- Resolución de privación de derechos y cancelación del registro de escritura pública, en

11 Jul.- No. 5.- 88

Mina Progreso, Municipio de Minatitlán, Ver.- Resolución de privación de derechos y cancelación del registro de escritura pública, en

16 Jul.- No. 10.- 34

Mina Progreso, Municipio de Minatitlán, Ver.- Resolución de privación de derechos y cancelación del registro de escritura pública, en

16 Jul.- No. 10.- 38

Miraflores, Municipio de Los Cabos, B.C.S.- Decreto por el que se expropia por causa de utilidad pública una superficie de 45-67-39.31 hectáreas de agostadero de uso común, de terrenos ejidales del poblado

(Reg.- 3927)  
31 Oct.- No. 21.- 7

Miramar, Municipio de Manzanillo, Col.- Decreto por el que se expropia por causa de utilidad pública una superficie de 17-13-48 hectáreas de agostadero y temporal de uso común, de terrenos ejidales del poblado

(Reg.- 3649)  
10 Ago.- No. 9.- 79

Miranda, Municipio de Lagos de Moreno, Jal.- Decreto por el que se expropia por causa de utilidad pública una superficie de 8-42-28 hectáreas de agostadero de uso común, de terrenos ejidales del poblado

(Reg.- 3135)  
(Segunda Sección)  
7 Ene.- No. 5.- 17

Misantla, municipio del mismo nombre, Ver.- Aviso de deslinde del terreno de presunta propiedad nacional denominado

16 Jul.- No. 10.- 43

Misantla, municipio del mismo nombre, Ver.- Declaratoria de propiedad nacional del terreno denominado

19 Dic.- No. 12.- 64

Mitlancingo, Municipio de Ahuacutzingo, Gro.- Acuerdo de cesión de aguas en favor del poblado

24 Mar.- No. 18.- 26

Mocorito, municipio del mismo nombre, Sin.- Declaratoria de propiedad nacional del terreno denominado

10 Feb.- No. 7.- 44

Monclova, municipio del mismo nombre, Coah.- Decreto por el que se expropia por causa de utilidad pública una superficie de 14-34-13.11 hectáreas de agostadero de uso común, de terrenos ejidales del poblado

(Reg.- 3928)  
31 Oct.- No. 21.- 10

Monedita de Oro, Municipio de Paraíso, Tab.- Aviso de deslinde del terreno de presunta propiedad nacional denominado

21 Dic.- No. 14.- 75

Monte Albán, Municipio de La Concordia, Chis.- Aviso de deslinde del terreno de presunta propiedad nacional denominado

20 Jun.- No. 14.- 61

Monte Albán, Municipio de Villa Corzo, Chis.- Declaratoria de propiedad nacional del terreno denominado

(Primera Sección)  
8 Sep.- No. 6.- 62

Monte Calvario, Municipio de Villa Corzo, Chis.- Aviso de deslinde del terreno de presunta propiedad nacional denominado

11 Ene.- No. 7.- 19

Monte Calvario, Municipio de Villa Corzo, Chis.- Declaratoria de propiedad nacional del terreno denominado

13 Dic.- No. 8.- 39



Monte de Oro, Municipio de Acacoyagua, Chis.-  
Aviso de deslinde del terreno de presunta propiedad  
nacional denominado

11 Mar.- No. 9.- 47

Monte de Oro, Municipio de Acacoyagua, Chis.-  
Declaratoria de propiedad nacional del terreno  
denominado

28 Dic.- No. 19.- 69

Monte Morelos, Municipio de Palenque, Chis.-  
Declaratoria de propiedad nacional del terreno  
denominado

4 Ene.- No. 2.- 64

Monte Verde, Municipio de La Concordia, Chis.-  
Aviso de deslinde del terreno de presunta propiedad  
nacional denominado

11 Jul.- No. 5.- 96

Montevideo, Municipio de Acacoyagua, Chis.-  
Aviso de deslinde del terreno de presunta propiedad  
nacional denominado

4 May.- No. 3.- 19

Morelos, Municipio de Antiguo Morelos, Tamps.-  
Decreto por el que se expropia por causa de utilidad  
pública una superficie de 106-25-14 hectáreas de  
temporal, agostadero y cerril de uso común, de  
terrenos ejidales del poblado

(Reg.- 3106)

6 Ene.- No. 4.- 94

Morro Mazatán, Municipio de Santo Domingo  
Tehuantepec, Oax.- Decreto por el que se expropia  
por causa de utilidad pública una superficie de  
0-78-40 hectárea de temporal de uso común, de  
terrenos ejidales del poblado

(Reg.- 3860)

13 Oct.- No. 9.- 25

Motozintla, municipio del mismo nombre, Chis.-  
Decreto por el que se expropia por causa de utilidad  
pública una superficie de 37-03-68 hectáreas de  
temporal de uso común, de terrenos ejidales del  
poblado

(Reg.- 3718)

(Primera Sección)

1 Sep.- No. 1.- 70

Motul, municipio del mismo nombre, Yuc.-  
Decreto por el que se expropia por causa de utilidad  
pública una superficie de 8-94-05.42 hectáreas de  
agostadero de uso común, de terrenos ejidales del  
poblado

(Reg.- 3110)

6 Ene.- No. 4.- 100

N.C.P.E. Capitán Arturo Arce Cuevas, Municipio  
de Guaymas, Son.- Acuerdo relativo a la cesión  
de aguas en favor del poblado

23 Jul.- No. 16.- 50

Naica, Municipio de Saucillo, Chih.- Acuerdo  
relativo a la cesión de aguas en favor del poblado

16 Jul.- No. 10.- 14

Naolinco, municipio del mismo nombre, Ver.-  
Declaratoria de propiedad nacional del terreno  
denominado

(Primera Sección)

12 Abr.- No. 8.- 32

Naranjal, municipio del mismo nombre, Ver.-  
Aviso de deslinde del terreno de presunta propiedad  
nacional denominado

16 Jul.- No. 10.- 50

Naranjos y Manlio Fabio Altamirano, Municipio  
de Cazon de Herrera, Ver.- Decreto por el que se  
expropia por causa de utilidad pública una superficie  
de 42-24-93 hectáreas de agostadero de uso  
común, de terrenos ejidales del poblado

(Reg.- 3396)

17 May.- No. 11.- 51

Natoches, Municipio de El Fuerte, Sin.- Acuerdo  
relativo a la cesión de aguas en favor del poblado

22 Ago.- No. 17.- 66

Nautla, municipio del mismo nombre, Ver.-  
Decreto por el que se expropia por causa de utilidad  
pública una superficie de 14-63-50.22 hectáreas de  
agostadero de uso común, de terrenos ejidales del  
poblado

(Reg.- 3296)

(Primera Sección)

19 Abr.- No. 13.- 48

Navolato, municipio del mismo nombre, Sin.-  
Decreto por el que se expropia por causa de utilidad  
pública una superficie de 17-96-70 hectáreas de  
riego de uso individual, de terrenos ejidales del  
poblado

(Reg.- 3288)

(Segunda Sección)

18 Abr.- No. 12.- 19

Nexpa, Municipio de Lázaro Cárdenas, Mich.-  
Decreto por el que se expropia por causa de utilidad  
pública una superficie de 1-00-00 hectárea de  
agostadero de uso común, de terrenos ejidales del  
poblado

(Reg.- 3146)

(Segunda Sección)

7 Ene.- No. 5.- 32

Nexquipayac, Municipio de Atenco, Edo. de  
Méx.- Decreto por el que se expropia por causa de  
utilidad pública una superficie de 0-03-49 hectárea  
de temporal de uso individual, de terrenos ejidales  
del poblado

(Reg.- 3520)

30 Jun.- No. 22.- 34

Nicolás Bravo, Municipio de Mante, Tamps.- Acuerdo relativo a la accesión de aguas en favor del poblado

6 Ago.- No. 6.- 19

Nicolás Flores (antes Barretas), Municipio de Villagrán, Tamps.- Acuerdo relativo a la accesión de aguas en favor del poblado

15 Dic.- No. 10.- 105

Nicolás Romero, Municipio de Durango, Dgo.- Acuerdo relativo a la accesión de aguas en favor del poblado

(Primera Sección)

14 Abr.- No. 10.- 48

Nombre de Dios, Municipio de Chihuahua, Chih.- Decreto por el que se expropia por causa de utilidad pública una superficie de 462-36-13.21 hectáreas de agostadero de uso común, de terrenos ejidales del poblado

(Reg.- 3803)

23 Sep.- No. 16.- 101

Nombre de Dios, Municipio de Chihuahua, Chih.- Decreto por el que se expropia por causa de utilidad pública una superficie de 25-19-99 hectáreas de agostadero de uso común, de terrenos ejidales del poblado

(Reg.- 3504)

29 Jun.- No. 21.- 59

Nombre de Dios, Municipio de Tlaxiaco, Dgo.- Decreto por el que se expropia por causa de utilidad pública una superficie de 37-69-84 hectáreas de temporal de uso común, de terrenos ejidales del poblado

(Reg.- 3972)

9 Nov.- No. 7.- 73

Nopalápan, Municipio de Juan Rodríguez Clara, Ver.- Decreto por el que se expropia por causa de utilidad pública una superficie de 24-85-69 hectáreas de temporal de uso común, de terrenos ejidales del poblado

(Reg.- 4042)

14 Nov.- No. 10.- 63

Nubla, Municipio de La Trinitaria, Chis.- Aviso de deslinde del terreno de presunta propiedad nacional denominado

16 Jul.- No. 10.- 97

Nueva Esperanza, Municipio de Angel Albino Corzo, Chis.- Declaratoria de propiedad nacional del terreno denominado

11 Ene.- No. 7.- 27

Nueva Floresta, Municipio de La Concordia, Chis.- Declaratoria de propiedad nacional del terreno denominado

4 Ene.- No. 2.- 57

Nueva Rosita, Municipio de Champotón, Camp.- Aviso de deslinde del terreno de presunta propiedad nacional denominado

4 May.- No. 3.- 15

Nuevo Baja California, Municipio de Ensenada, B.C.- Decreto por el que se expropia por causa de utilidad pública una superficie de 80-13-40 hectáreas de agostadero de uso común, de terrenos ejidales del poblado

(Reg.- 3280)

(Segunda Sección)

18 Abr.- No. 12.- 4

Nuevo Edén, Municipio de Villa Corzo, Chis.- Declaratoria de propiedad nacional del terreno denominado

12 Dic.- No. 7.- 50

Nuevo Gómez, Municipio de Gómez Palacio, Dgo.- Decreto por el que se expropia por causa de utilidad pública una superficie de 10-55-32 hectáreas de riego y agostadero de uso común, de terrenos ejidales del poblado

(Reg.- 3067)

5 Ene.- No. 3.- 62

Nuevo Jerusalén, Municipio de Las Margaritas, Chis.- Declaratoria de propiedad nacional del terreno denominado

(Primera Sección)

8 Sep.- No. 6.- 60

Nuevo Jerusalén, Municipio de Las Margaritas, Chis.- Aviso de deslinde del terreno de presunta propiedad nacional denominado

(Segunda Sección)

17 Mar.- No. 13.- 3

Nuevo Lajitas, Municipio de Buenaventura, Chih.- Acuerdo relativo a la accesión de aguas en favor del poblado

(Primera Sección)

12 Abr.- No. 8.- 24

Nuevo León, Municipio de Mexicali, B.C.- Decreto por el que se expropia por causa de utilidad pública una superficie de 0-06-00 hectárea de temporal de uso común, de terrenos ejidales del poblado

(Reg.- 3518)

30 Jun.- No. 22.- 31

Nuevo Linares del Sur, Municipio de Francisco I. Madero, Coah.- Decreto por el que se expropia por causa de utilidad pública una superficie de 4-85-80 hectáreas de agostadero de uso común, de terrenos ejidales del poblado

(Reg.- 3500)

29 Jun.- No. 21.- 52



Nuevo Mexicali, Municipio de Ensenada, B.C.- Decreto por el que se expropia por causa de utilidad pública una superficie de 29-30-43.54 hectáreas de agostadero de uso común, de terrenos ejidales del poblado

(Reg.- 3281)  
(Segunda Sección)  
18 Abr.- No. 12.- 6

Nuevo Plan de Guadalupe, Municipio de Ocosingo, Chis.- Aviso de deslinde del terreno de presunta propiedad nacional denominado

23 Jul.- No. 16.- 105

Nuevo Primero de Mayo, Municipio de Río Bravo, Tamps.- Decreto por el que se expropia por causa de utilidad pública una superficie de 7-60-55 hectáreas de riego de uso individual, de terrenos ejidales del poblado

(Reg.- 3791)  
(Primera Sección)  
6 Sep.- No. 4.- 28

Nuevo Progreso, Municipio de Tihuatlán, Ver.- Decreto por el que se expropia por causa de utilidad pública una superficie de 34-71-82.50 hectáreas de agostadero de uso común, de terrenos ejidales del poblado

(Reg.- 3398)  
17 May.- No. 11.- 55

Nuevo Sinaloa, Municipio de Ahome, Sin.- Acuerdo relativo a la accesión de aguas en favor del poblado

23 Jul.- No. 16.- 35

Núñez y Anexos, Municipio de Guadalcázar, S.L.P.- Decreto por el que se expropia por causa de utilidad pública una superficie de 1-09-51.55 hectárea de temporal de uso común, de terrenos ejidales del poblado

(Reg.- 4050)  
15 Nov.- No. 11.- 44

Obispo, Municipio de Loma Bonita, Distrito Tuxtepec, Oax.- Notificación por edictos sobre la ampliación de ejido del poblado

13 Jun.- No. 9.- 97

Octatitla, Municipio de Jaltocán, Hgo.- Decreto por el que se expropia por causa de utilidad pública una superficie de 4-31-07 hectáreas de temporal de uso común, de terrenos ejidales del poblado

(Reg.- 3406)  
18 May.- No. 12.- 53

Oculcingo, Municipio de Ixtapangajoya, Chis.- Declaratoria de propiedad nacional del terreno denominado

10 Feb.- No. 7.- 46

Ohuira, Municipio de Ahome, Sin.- Acuerdo relativo a la accesión de aguas del poblado

23 Jun.- No. 17.- 71

Ojite Rancho Nuevo, Municipio de Tuxpan, Ver.- Decreto por el que se expropia por causa de utilidad pública una superficie de 0-45-82 hectárea de temporal de uso común, de terrenos ejidales del poblado

(Reg.- 3886)  
18 Oct.- No. 12.- 93

Ojo de Agua Manza, Municipio de Huaniqueo, Mich.- Decreto por el que se expropia por causa de utilidad pública una superficie de 3-59-63 hectáreas de agostadero de uso común, de terrenos ejidales del poblado

(Reg.- 3701)  
31 Ago.- No. 24.- 86

Ojo de Agua, Municipio de Jalpan, Qro.- Aviso de deslinde del terreno de presunta propiedad nacional denominado

20 Oct.- No. 14.- 99

Ojo de Agua, Municipio de Villa Corzo, Chis.- Aviso de deslinde del terreno de presunta propiedad nacional denominado

22 Jul.- No. 15.- 48

Ojo de Agua, Municipio de Villa Flores, Chis.- Declaratoria de propiedad nacional del terreno denominado

11 Ene.- No. 7.- 24

Ojo Seco, Municipio de Jungapeo, Mich.- Acuerdo relativo a la accesión de aguas otorgada al poblado denominado

1 Feb.- No. 1.- 33

Olcuatitán, Municipio de Nacajuca, Tab.- Aviso de deslinde del terreno de presunta propiedad nacional denominado

16 Jul.- No. 10.- 84

Oluta, municipio del mismo nombre, Ver.- Decreto por el que se expropia por causa de utilidad pública una superficie de 10-52-12 hectáreas de temporal de uso común, de terrenos ejidales del poblado

(Reg.- 3222)  
12 Ene.- No. 8.- 75

Omealca, municipio del mismo nombre, Ver.- Aviso de deslinde del terreno de presunta propiedad nacional denominado

20 Dic.- No. 13.- 55

Ormetepec, municipio del mismo nombre, Gro.- Decreto por el que se expropia por causa de utilidad pública una superficie de 0-55-25 hectárea de temporal de uso común, de terrenos ejidales del poblado

(Reg.- 3655)

10 Ago.- No. 9.- 89

Once de Diciembre, Municipio de Tonalá, Chis.- Declaratoria de propiedad nacional del terreno denominado

(Primera Sección)

20 Sep.- No. 13.- 69

Opochi, Municipio de Sinaloa, Sin.- Acuerdo relativo a la accesión de aguas en favor del poblado

23 Jul.- No. 16.- 75

Oquitoa, municipio del mismo nombre, Son.- Acuerdo relativo a la accesión de aguas en favor del poblado

23 Jul.- No. 16.- 36

Orizaba (antes La Concepción), Municipio de Poanas, Dgo.- Acuerdo de accesión de aguas en favor del poblado

20 Abr.- No. 14.- 78

Orizatlán, municipio del mismo nombre, Hgo.- Decreto por el que se expropia por causa de utilidad pública una superficie de 1-96-83 hectárea de agostadero de uso común, de terrenos ejidales del poblado

(Reg.- 3479)

28 Jun.- No. 20.- 66

Oxeloco, Municipio de Yahualica, Hgo.- Decreto por el que se expropia por causa de utilidad pública una superficie de 2-55-30 hectáreas de temporal de uso común, de terrenos ejidales del poblado

(Reg.- 3381)

16 May.- No. 10.- 76

Oxkutzcab, municipio del mismo nombre, Yuc.- Decreto por el que se expropia por causa de utilidad pública una superficie de 33-80-24 hectáreas de agostadero de uso común, de terrenos ejidales del poblado

(Reg.- 3644)

(Segunda Sección)

8 Ago.- No. 7.- 127

Ozumba de Alzate, Municipio de Ozumba, Edo de Mex.- Decreto por el que se expropia por causa de utilidad pública una superficie de 1-94-16.24 hectárea de temporal de uso común, de terrenos ejidales del poblado

(Reg.- 3201)

12 Ene.- No. 8.- 44

Paatla y su Anexo Santo Tomás, Municipio de Atlapexco, Hgo.- Decreto por el que se expropia por causa de utilidad pública una superficie de 3-32-88 hectáreas de temporal de uso común, de terrenos ejidales del poblado

(Reg.- 3696)

31 Ago.- No. 24.- 77

Paatla y su Anexo Santo Tomás, Municipio de Atlapexco, Hgo.- Decreto por el que se expropia por causa de utilidad pública una superficie de 16-04-33 hectáreas de temporal de uso común, de terrenos ejidales del poblado

(Reg.- 3382)

16 May.- No. 10.- 78

Pak-Chen, Municipio de Buctutz, Yuc.- Aviso de deslinde del terreno de presunta propiedad nacional denominado

16 Jul.- No. 10.- 74

Palau, Municipio de Múzquiz, Coah.- Decreto por el que se expropia por causa de utilidad pública una superficie de 20-04-64 hectáreas de agostadero de uso común, de terrenos ejidales del poblado

(Reg.- 3502)

29 Jun.- No. 21.- 56

Palma Hueca, Municipio de Cárdenas, Tab.- Declaratoria de propiedad nacional del terreno denominado

28 Ene.- No. 21.- 84

Palmas 2, Municipio de Jalpa de Méndez, Tab.- Aviso de deslinde del terreno de presunta propiedad nacional denominado

2 Jun.- No. 2.- 59

Palmillas, Municipio de Huasca de Ocampo, Hgo.- Acuerdo relativo a la accesión de aguas en favor del poblado

2 Jun.- No. 2.- 52

Palmira, Municipio de Tonalá, Chis.- Aviso de deslinde del terreno de presunta propiedad nacional denominado

22 Jul.- No. 15.- 49

Palmira, Municipio de Villa Corzo, Chis.- Declaratoria de propiedad nacional del terreno denominado

(Segunda Sección)

8 Dic.- No. 5.- 13

Palo Alto, Municipio de El Llano, Ags.- Decreto por el que se expropia por causa de utilidad pública una superficie de 0-99-70 hectárea de temporal de uso común, de terrenos ejidales del poblado

(Reg.- 3841)

12 Oct.- No. 8.- 60



Palo Alto, Municipio de Huimanguillo, Tab.-  
Aviso de deslinde del terreno de presunta propiedad  
nacional denominado

19 Oct.- No. 13.- 99

Palo Alto, Municipio de Huimanguillo, Tab.-  
Aviso de deslinde del terreno de presunta propiedad  
nacional denominado

21 Dic.- No. 14.- 65

Palomares, Municipio de La Concordia, Chis.-  
Aviso de deslinde del terreno de presunta propiedad  
nacional denominado

19 Dic.- No. 12.- 70

Palomares, Municipio de Matias Romero, Oax.-  
Decreto por el que se expropia por causa de utilidad  
pública una superficie de 1-02-05 hectárea de  
temporal de uso común, de terrenos ejidales del  
poblado

(Reg.- 3858)

13 Oct.- No. 9.- 22

Palomillal, (Sup. 34-75-00) Municipio de Centro,  
Tab.- Declaratoria de propiedad nacional del terreno  
denominado

10 Ene.- No. 6.- 66

Palos Blancos, Municipio de Culiacán, Sin.-  
Acuerdo relativo a la accesión de aguas en favor del  
poblado

30 Jul.- No. 22.- 39

Palos Blancos o La Tinaja, Municipio de Soyapa,  
Son.- Declaratoria de propiedad nacional del terreno  
denominado

(Segunda Sección)

8 Dic.- No. 5.- 12

Pantepec, municipio del mismo nombre, Pue.-  
Declaratoria de propiedad nacional del terreno  
denominado

28 Ene.- No. 21.- 80

Pantla, Municipio de Coalcomán de Vázquez  
Pallares, Mich.- Decreto por el que se expropia  
por causa de utilidad pública una superficie de  
163-19-60 hectáreas de temporal y agostadero de  
uso común, de terrenos ejidales del poblado

(Reg.- 3984)

10 Nov.- No. 8.- 64

Paraiso, Municipio de Champotón, Camp.-  
Decreto por el que se expropia por causa de utilidad  
pública una superficie de 19-96-14 hectáreas de  
agostadero de uso común, de terrenos ejidales del  
poblado

(Reg.- 4006)

(Segunda Sección)

11 Nov.- No. 9.- 73

Paredones o Providencia de Purísima, Municipio  
de Acámbaro, Gto.- Acuerdo relativo a la accesión  
de aguas otorgada al poblado denominado

1 Feb.- No. 1.- 30

Pasaje, Municipio de Cuencamé, Dgo.- Decreto  
por el que se expropia por causa de utilidad pública  
una superficie de 85-07-81 hectáreas de temporal y  
agostadero de uso común, de terrenos ejidales del  
poblado

(Reg.- 3547)

1 Jul.- No. 1.- 33

Paso de Doña Juana, Municipio de Ursulo  
Galván, Ver.- Decreto por el que se expropia  
por causa de utilidad pública una superficie de  
10-19-66.52 hectáreas de agostadero de uso  
común, de terrenos ejidales del poblado

(Reg.- 3428)

19 May.- No. 13.- 37

Paso de la Comunidad, Municipio de Ocotlán,  
Jal.- Decreto por el que se expropia por causa de  
utilidad pública una superficie de 8-07-33 hectáreas  
de temporal de uso común, de terrenos ejidales del  
poblado

(Reg.- 3507)

29 Jun.- No. 21.- 63

Paso de Ovejas, municipio del mismo nombre, Ver.-  
Decreto por el que se expropia por causa de utilidad  
pública una superficie de 23-76-09 hectáreas de  
agostadero de uso común, de terrenos ejidales del  
poblado

(Reg.- 3298)

19 Abr.- No. 13.- 51

Paso Morelos, Municipio de Huitzuc de los  
Figueroa, Gro.- Decreto por el que se expropia por  
causa de utilidad pública una superficie de 1-90-14  
hectárea de temporal de uso común, de terrenos  
ejidales del poblado

(Reg.- 3774)

(Primera Sección)

5 Sep.- No. 3.- 39

Paso Nacional, Municipio de Nazas, Dgo.-  
Decreto por el que se expropia por causa de utilidad  
pública una superficie de 0-16-02 hectárea de  
agostadero de uso común, de terrenos ejidales del  
poblado

(Reg.- 3313)

20 Abr.- No. 14.- 68

Paso Real, Municipio de Cosamaloapan, Ver.-  
Decreto por el que se expropia por causa de utilidad  
pública una superficie de 11-84-82.42 hectáreas de  
agostadero de uso común, de terrenos ejidales del  
poblado

(Reg.- 3397)

17 May.- No. 11.- 53

Pastoriza, Municipio de Matehuala, S.L.P.- Decreto por el que se expropia por causa de utilidad pública una superficie de 5-59-81 hectáreas de temporal y agostadero de uso común, de terrenos ejidales del poblado

(Reg.- 4049)

15 Nov.- No. 11.- 42

Patzimaro del Rincón, Municipio de Churintzio, Mich.- Decreto por el que se expropia por causa de utilidad pública una superficie de 2-43-80 hectáreas de temporal de uso común, de terrenos ejidales del poblado

(Reg.- 3412)

18 May.- No. 12.- 64

Pedernal, Municipio de San Fernando, Chis.- Declaratoria de propiedad nacional del terreno denominado

(Segunda Sección)

8 Dic.- No. 5.- 8

Pedraza del Tanquito, Municipio de Villa Hidalgo, S.L.P.- Decreto por el que se expropia por causa de utilidad pública una superficie de 14-29-30 hectáreas de temporal y agostadero de uso común, de terrenos ejidales del poblado

(Reg.- 3160)

(Segunda Sección)

7 Ene.- No. 5.- 56

Pedriceña, Municipio de Cuencamé, Dgo.- Decreto por el que se expropia por causa de utilidad pública una superficie de 21-99-53 hectáreas de agostadero de uso común, de terrenos ejidales del poblado

(Reg.- 3746)

2 Sep.- No. 2.- 72

Pedriceña, Municipio de Cuencamé, Dgo.- Decreto por el que se expropia por causa de utilidad pública una superficie de 8-68-56 hectáreas de agostadero de uso común, de terrenos ejidales del poblado

(Reg.- 3719)

(Primera Sección)

1 Sep.- No. 1.- 72

Pedro C. Colorado, Municipio de Huimanguillo, Tab.- Decreto por el que se expropia por causa de utilidad pública una superficie de 1-22-12 hectárea de temporal de uso común, de terrenos ejidales del poblado

(Reg.- 3217)

12 Ene.- No. 8.- 69

Pedro Núñez, Municipio de Manzanillo, Col.- Decreto por el que se expropia por causa de utilidad pública una superficie de 4-95-67 hectáreas de agostadero de uso común, de terrenos ejidales del poblado

(Reg.- 3544)

1 Jul.- No. 1.- 29

Pénjamo, Municipio de Emiliano Zapata, Tab.- Declaratoria de propiedad nacional del terreno denominado

22 Sep.- No. 15.- 81

Peña del Rosario Fracc., Municipio de Ocozacoautla de Espinosa, Chis.- Declaratoria de propiedad nacional del terreno denominado

21 Sep.- No. 14.- 41

Peñasco Azul, Municipio de Bacanora, Son.- Declaratoria de propiedad nacional del terreno denominado

13 Dic.- No. 8.- 30

Peñasco Colorado, Municipio de Tepehuanes, Dgo.- Declaratoria de propiedad nacional del terreno denominado

30 Jul.- No. 22.- 116

Peñasco Colorado L2, Municipio de Tepehuanes, Dgo.- Declaratoria de propiedad nacional del terreno denominado

22 Ago.- No. 17.- 95

Peñuelas, Municipio de Culiacán, Sin.- Decreto por el que se expropia por causa de utilidad pública una superficie de 586-16-32 hectáreas de agostadero de uso común, de terrenos ejidales del poblado

(Reg.- 3600)

3 Ago.- No. 3.- 96

Peor es Nada, Municipio de Comalcalco, Tab.- Declaratoria de propiedad nacional del terreno denominado

5 Dic.- No. 2.- 62

Peor es Nada, Municipio de Comalcalco, Tab.- Aviso de deslinde del terreno de presunta propiedad nacional denominado

8 Feb.- No. 5.- 13

Pericos, Municipio de Mocorito, Sin.- Decreto por el que se expropia por causa de utilidad pública una superficie de 1-02-89 hectárea de agostadero de uso común, de terrenos ejidales del poblado

(Reg.- 3995)

10 Nov.- No. 8.- 79

Pericos o El Walamd, Municipio de Mocorito, Sin.- Declaratoria de propiedad nacional del terreno denominado

28 Ene.- No. 21.- 82

Petemoro, Municipio de Jerécuaro, Gto.- Acuerdo relativo a la accesión de aguas en favor del poblado

9 Jun.- No. 7.- 20

Petalcingo, municipio del mismo nombre, Pue.- Declaratoria de propiedad nacional del terreno denominado

11 Ene.- No. 7.- 21



Piactla, municipio del mismo nombre, Pue.- Decreto por el que se expropia por causa de utilidad pública una superficie de 0-05-97.88 hectáreas de agostadero de temporal de uso común, de terrenos ejidales del poblado

(Reg.-3354)

25 Abr.- No. 17.- 43

Piedra Ancha, Municipio de Tonalá, Chis.- Aviso de deslinde del terreno de presunta propiedad nacional denominado

19 Ene.- No. 13.- 91

Piedra Azul, Municipio de Ocozacoautla, Chis.- Declaratoria de propiedad nacional del terreno denominado

9 Dic.- No. 6.- 47

Piedra Blanca, Municipio de San Juan Guichicovi, Distrito de Juchitán, Oax.- Notificación por edictos sobre ampliación de ejido del poblado

25 May.- No. 17.- 55

Piedra Blanca, Municipio de San Juan Guichicovi, Distrito de Juchitán, Oax.- Notificación por edictos sobre ampliación de ejido del poblado

(Segunda publicación)

1 Jun.- No. 1.- 57

Piedra Blanca, Municipio de San Juan Guichicovi, Distrito de Juchitán, Oax.- Notificación por edictos sobre ampliación de ejido del poblado

(Tercera publicación)

8 Jun.- No. 6.- 31

Piedra Blanca, Municipio de Villagrán, Tamps.- Declaratoria de propiedad nacional del terreno denominado

2 Jun.- No. 2.- 59

Piedras Negras, Municipio de Tlaxiucocoyan, Ver.- Decreto por el que se expropia por causa de utilidad pública una superficie de 13-60-46 hectáreas de agostadero de uso común, de terrenos ejidales del poblado

(Reg.- 3427)

19 May.- No. 13.- 35

Piedras Negras, municipio del mismo nombre, Coah.- Decreto por el que se expropia por causa de utilidad pública una superficie de 62-73-53.89 hectáreas de agostadero de uso común, de terrenos ejidales del poblado

(Reg.- 3319)

(Primera Sección)

21 Abr.- No. 15.- 24

Pino Suárez, Municipio de Zontecomatlán, Ver., y Jalapa y anexo Olotenco, Municipio de Zacualtipán, Hgo.- Acuerdo de iniciación de expediente, por vía de conflicto por límites entre los poblados

(Primera Sección)

6 Abr.- No. 4.- 22

Pisté, Municipio de Tinum, Yuc.- Decreto por el que se expropia por causa de utilidad pública una superficie de 4-14-57.51 hectáreas de agostadero de uso común, de terrenos ejidales del poblado

(Reg.- 4000)

10 Nov.- No. 8.- 86

Pisté, Municipio de Tinum, Yuc.- Decreto por el que se expropia por causa de utilidad pública una superficie de 57-20-34 hectáreas de agostadero de uso común, de terrenos ejidales del poblado

(Reg.- 3172)

(Segunda Sección)

7 Ene.- No. 5.- 75

Pitagio, Municipio de San Martín Chalchicuautla, S.L.P.- Decreto por el que se expropia por causa de utilidad pública una superficie de 3-85-92 hectáreas de temporal de uso común, de terrenos ejidales del poblado

(Reg.- 3209)

12 Ene.- No. 8.- 55

Pitiquito, municipio del mismo nombre, Son.- Acuerdo relativo a la accesión de aguas en favor del poblado

23 Jul.- No. 16.- 2

Plan de Ayala, Municipio de León, Gto.- Decreto por el que se expropia por causa de utilidad pública una superficie de 2-60-08 hectáreas de temporal de uso común, de terrenos ejidales del poblado

(Reg.- 3232)

(Segunda Sección)

14 Ene.- No. 10.- 10

Plan de Ayala (antes Campo número 5 y Anexos), Municipio de Ahome, Sin.- Acuerdo de accesión de aguas otorgado en favor del poblado

25 Mar.- No. 19.- 67

Plan de Cerro Cacho, Municipio de Ocozacoautla, Chis.- Declaratoria de propiedad nacional del terreno denominado

6 Ago.- No. 6.- 59

Plan de Guadalupe, Municipio de Ocozacoautla de Espinosa, Chis.- Declaratoria de propiedad nacional del terreno denominado

(Segunda Sección)

8 Dic.- No. 5.- 14

Plan de la Cima, Municipio de Villa Corzo, Chis.- Aviso de deslinde del terreno de presunta propiedad nacional denominado

25 Mar.- No. 19.- 72

Plan de las Toreras, Municipio de Jiquipilas, Chis.- Aviso de deslinde del terreno de presunta propiedad nacional denominado

23 Dic.- No. 16.- 73

Plan del Ahuacate, Municipio de Ocozacoautla, Chis.- Aviso de deslinde del terreno de presunta propiedad nacional denominado

11 Ene.- No. 7.- 16

Plan Mata de Caña, Municipio de Santiago Jocotepec, Oax.- Notificación por edictos al ciudadano José Aviña Alejandro, relativo a la ampliación de ejido del poblado

(Primera Sección)

5 Sep.- No. 3.- 68

Plan Mata de Caña, Municipio de Santiago Jocotepec, Oax.- Notificación por edictos al ciudadano José Aviña Alejandro, relativo a la ampliación de ejido del poblado

(Segunda publicación)

(Primera Sección)

12 Sep.- No. 8.- 48

Plan Mata de Caña, Municipio de Santiago Jocotepec, Oax.- Notificación por edictos al ciudadano José Aviña Alejandro, relativo a la ampliación de ejido del poblado

(Tercera publicación)

19 Sep.- No. 12.- 89

Playa de Chachalacas, Municipio de Ursulo Galván, Ver.- Decreto por el que se expropia por causa de utilidad pública una superficie de 20-19-14 hectáreas de agostadero de uso común, de terrenos ejidales del poblado

(Reg.- 3302)

(Primera Sección)

19 Abr.- No. 13.- 56

Playa de Vacas, Municipio de Medellín, Ver.- Decreto por el que se expropia por causa de utilidad pública una superficie de 8-46-22.70 hectáreas de agostadero de uso común, de terrenos ejidales del poblado

(Reg.- 3422)

19 May.- No. 13.- 27

Playa Vicente, municipio del mismo nombre, Ver.- Decreto por el que se expropia por causa de utilidad pública una superficie de 0-46-18 hectárea de agostadero de uso común, de terrenos ejidales del poblado

(Reg.- 3682)

12 Ago.- No. 11.- 28

Polígono Global, Municipio de Othón P. Blanco, Q. Roo.- Declaratoria de propiedad nacional del terreno denominado

6 Ago.- No. 6.- 71

Polígono Global, Municipio de Soyopa, Son.- Declaratoria de propiedad nacional del terreno denominado

(Primera Sección)

8 Sep.- No. 6.- 65

Pomaro, Municipio de Aquila, Mich.- Decreto por el que se expropia por causa de utilidad pública una superficie de 0-38-00 hectárea de temporal de uso común, de terrenos comunales del poblado

(Reg.- 3877)

18 Oct.- No. 12.- 81

Pomaro, Municipio de Aquila, Mich.- Decreto por el que se expropia por causa de utilidad pública una superficie de 1-00-14 hectárea de agostadero de uso común, de terrenos comunales del poblado

(Reg.- 3087)

5 Ene.- No. 3.- 98

Pontoh, Municipio de Celestún, Yuc.- Declaratoria de propiedad nacional del terreno denominado

9 Sep.- No. 7.- 44

Pontom, Municipio de Celestún, Yuc.- Declaratoria de propiedad nacional del terreno denominado

30 Jul.- No. 22.- 118

Popola, Municipio de Valladolid, Yuc.- Decreto por el que se expropia por causa de utilidad pública una superficie de 2-49-09.59 hectáreas de agostadero de uso común, de terrenos ejidales del poblado

(Reg.- 3173)

(Segunda Sección)

7 Ene.- No. 5.- 77

Portero El Bacalao, Municipio de Carbo, Son.- Declaratoria de propiedad nacional del terreno denominado

(Segunda Sección)

8 Dic.- No. 5.- 11

Porvenir del Campesino, Municipio de Mante, Tamps.- Acuerdo relativo a la accesión de aguas en favor del poblado

23 Jul.- No. 16.- 53

Potrerillos, Municipio de La Piedad, Mich.- Decreto por el que se expropia por causa de utilidad pública una superficie de 47-73-98.07 hectáreas de agostadero de uso común, de terrenos ejidales del poblado

(Reg.- 3953)

1 Nov.- No. 1.- 25

Potrero de Enrique, Municipio de San Bernardo, Dgo.- Aviso de deslinde del terreno de presunta propiedad nacional denominado

16 Jul.- No. 10.- 114

Potrero de Fragoso, Municipio de Tepehuanes, Dgo.- Declaratoria de propiedad nacional del terreno denominado

23 Jul.- No. 16.- 112



Potrero de los Sánchez, Municipio Mocorito, Sin.- Decreto por el que se expropia por causa de utilidad pública una superficie de 0-08-30 hectárea de agostadero de uso común, de terrenos ejidales del poblado

(Reg.- 3257)  
(Segunda Sección)  
14 Ene.- No. 10.- 56

Potrero de los Sánchez número 2, Municipio de Mocorito, Sin.- Acuerdo relativo a la accesión de aguas en favor del poblado

16 Jul.- No. 10.- 10

Potrero del Limón, Municipio de Mazatlán, Sin.- Aviso de deslinde del terreno de presunta propiedad nacional denominado

11 Ene.- No. 7.- 18

Potrero del Limón, Municipio de Mazatlán, Sin.- Aviso de deslinde del terreno de presunta propiedad nacional denominado

16 Jul.- No. 10.- 52

Potrero del Limón, Municipio de Mazatlán, Sin.- Declaratoria de propiedad nacional del terreno denominado

28 Ene.- No. 21.- 82

Potrero Viejo, Municipio de Amatlán de los Reyes, Ver.- Decreto por el que se expropia por causa de utilidad pública una superficie de 0-62-73 hectárea de temporal de uso común, de terrenos ejidales del poblado

(Reg.- 3536)  
30 Jun.- No. 22.- 57

Poza del Carrizo, Municipio de Casas, Tamps.- Declaratoria de propiedad nacional del terreno denominado

24 May.- No. 16.- 49

Poza Rica, Municipio de Jiménez, Chih.- Acuerdo relativo a la accesión de aguas en favor del poblado

17 Jun.- No. 13.- 27

Pozo de Tres Piedras, Municipio de Maravatio, Mich.- Decreto por el que se expropia por causa de utilidad pública una superficie de 1-46-64 hectárea de temporal de uso común, de terrenos ejidales del poblado

(Reg.- 3434)  
20 May.- No. 14.- 38

Práxedes G. Guerrero, municipio del mismo nombre, Chih.- Acuerdo relativo a la accesión de aguas en favor del poblado

22 Jul.- No. 15.- 42

Presa de Santa Fe, Municipio de Huaniqueo, Mich.- Decreto por el que se expropia por causa de utilidad pública una superficie de 2-40-13 hectáreas de riego de uso común, de terrenos ejidales del poblado

(Reg.- 3431)  
20 May.- No. 14.- 34

Presidente Cárdenas, Municipio de Matamoros, Tamps.- Acuerdo relativo a la accesión de aguas en favor del poblado

14 Dic.- No. 9.- 89

Presidente Díaz Ordaz, Municipio de Mulegé, B.C.S.- Decreto por el que se expropia por causa de utilidad pública una superficie de 0-53-00 hectárea de temporal de uso común, de terrenos ejidales del poblado

(Reg.- 3565)  
1 Ago.- No. 1.- 60

Prímiero de Mayo, Municipio de Escobedo, Coah.- Decreto por el que se expropia por causa de utilidad pública una superficie de 0-28-00 hectárea de agostadero de uso común, de terrenos ejidales del poblado

(Reg.- 3647)  
10 Ago.- No. 9.- 77

Prímiero de Mayo, Municipio de Escobedo, Coah.- Decreto por el que se expropia por causa de utilidad pública una superficie de 0-37-02 hectárea de agostadero de uso común, de terrenos ejidales del poblado

(Reg.- 3907)  
27 Oct.- No. 19.- 63

Prímio Tapia, Municipio de Tijuana, B.C.- Decreto por el que se expropia por causa de utilidad pública una superficie de 32-26-08 hectáreas de agostadero de uso común, de terrenos ejidales del poblado

(Reg.- 3283)  
(Segunda Sección)  
18 Abr.- No. 12.- 11

Profesor Manuel Parreño, Municipio de González, Tamps.- Acuerdo relativo a la accesión de aguas en favor del poblado

20 Jun.- No. 14.- 58

Progreso, Municipio de Carmen, Camp.- Declaratoria de propiedad nacional del terreno denominado

4 Oct.- No. 2.- 33

Progreso (Campo 47), Municipio de Cajeme, Son.- Acuerdo relativo a la accesión de aguas en favor del poblado

23 Jul.- No. 16.- 83

Puebla, Municipio de Mexicali, B.C.- Decreto por el que se expropia por causa de utilidad pública una superficie de 24-04-30 hectáreas de riego de uso individual, de terrenos ejidales del poblado

(Reg.- 3539)

1 Jul.- No. 1.- 22

Pueblo Nuevo, Municipio de Coyuca de Catalán, Gro.- Decreto por el que se expropia por causa de utilidad pública una superficie de 38-91-58 hectáreas de agostadero de uso común, de terrenos ejidales del poblado

(Reg.- 3188)

12 Ene.- No. 8.- 28

Pueblo Nuevo Comaltitlán, Municipio de Villa Comaltitlán, Chts.- Decreto por el que se expropia por causa de utilidad pública una superficie de 18-85-98 hectáreas de temporal de uso común, de terrenos ejidales del poblado

(Reg.- 3125)

(Segunda Sección)

7 Ene.- No. 5.- 3

Pueblo Nuevo de Jasso, Municipio de Tula de Allende, Hgo.- Decreto por el que se expropia por causa de utilidad pública una superficie de 0-68-77.61 hectárea de agostadero de uso común, de terrenos ejidales del poblado

(Reg.- 3315)

20 Abr.- No. 14.- 70

Pueblo Nuevo y Anexos, Municipio de Pueblo Nuevo, Dgo.- Decreto por el que se expropia por causa de utilidad pública una superficie de 0-54-68 hectárea de agostadero de uso común, de terrenos ejidales del poblado

(Reg.- 3666)

11 Ago.- No. 10.- 74

Puente de Camotlán, Municipio de La Yesca, Nay.- Decreto por el que se expropia por causa de utilidad pública una superficie de 1-00-78 hectárea de agostadero de uso común, de terrenos ejidales del poblado

(Reg.- 3632)

(Segunda Sección)

8 Ago.- No. 7.- 103

Puente Grande, Municipio de Tonalá, Jal.- Decreto por el que se expropia por causa de utilidad pública una superficie de 8-45-74 hectáreas de temporal de uso común, de terrenos ejidales del poblado

(Reg.- 3484)

28 Jun.- No. 20.- 72

Puente Nacional, municipio del mismo nombre, Ver.- Decreto por el que se expropia por causa de utilidad pública una superficie de 0-56-00 hectárea de temporal de uso común, de terrenos ejidales del poblado

(Reg.- 3683)

12 Ago.- No. 11.- 29

Puerta Azul, Municipio de Santiago Ixcuintla, Nay.- Decreto por el que se expropia por causa de utilidad pública una superficie de 1-13-96 hectárea de temporal de uso común, de terrenos ejidales del poblado

(Reg.- 3631)

(Segunda Sección)

8 Ago.- No. 7.- 102

Puerta de Jaripitiro, Municipio de Huaniqueo, Mich.- Decreto por el que se expropia por causa de utilidad pública una superficie de 0-66-67 hectárea de agostadero de uso común, de terrenos ejidales del poblado

(Reg.- 3727)

(Primera Sección)

1 Sep.- No. 1.- 84

Puertecitos, Municipio de Camargo, Tamps.- Acuerdo relativo a la accesión de aguas en favor del poblado

30 Jul.- No. 22.- 91

Puerto Blanco, Municipio de Caborca, Son.- Declaratoria de propiedad nacional del terreno denominado

6 Dic.- No. 3.- 46

Puerto Rico, Municipio de Ostucán, Chis.- Aviso de deslinde del terreno de presunta propiedad nacional denominado

21 Jun.- No. 15.- 20

Puerto Vallarta, municipio del mismo nombre, Jal.- Decreto por el que se expropia por causa de utilidad pública una superficie de 209-70-88.63 hectáreas de uso común, de terrenos ejidales del poblado

(Reg.- 3379)

16 May.- No. 10.- 71

Puerto Vallarta, municipio del mismo nombre, Jal.- Decreto por el que se expropia por causa de utilidad pública una superficie de 138-92-71 hectáreas de agostadero de uso común, de terrenos ejidales del poblado

(Reg.- 3863)

14 Oct.- No. 10.- 70

Punta Belcher, Municipio de Comondú, B.C.S.- Acuerdo que prorroga por cinco años el plazo concedido por Decreto Presidencial, para la creación del fundo legal del poblado urbano denominado

22 Ago.- No. 17.- 56



Punta Estrella, Fracc. V., Municipio de Mexicali, B. C.- Aviso de deslinde del terreno de presunta propiedad nacional denominado

16 May.- No. 10.- 86

Purísima del Jardín, Municipio de Irapuato, Gto.- Decreto por el que se expropia por causa de utilidad pública una superficie de 30-84-41.47 hectáreas de riego de uso común, de terrenos ejidales del poblado

(Reg.- 3069)

5 Ene.- No. 3.- 65

Putla, Municipio de Putla Villa de Guerrero, Oax.- Decreto por el que se expropia por causa de utilidad pública una superficie de 29-15-80 hectáreas de temporal y riego de uso común, de terrenos ejidales del poblado

(Reg.- 3782)

(Primera Sección)

5 Sep.- No. 3.- 54

Quebrantadero, Municipio de Axochiapan, Mor.- Decreto por el que se expropia por causa de utilidad pública una superficie de 67-03-32.50 hectáreas de agostadero de uso común, de terrenos ejidales del poblado

(Reg.- 3088)

6 Ene.- No. 4.- 63

Quetzalapa, Municipio de Jacala, Hgo.- Acuerdo relativo a la accesión de aguas en favor del poblado

30 Jul.- No. 22.- 46

Quiaudyo, Municipio de Moroleón, Gto.- Acuerdo de accesión de aguas otorgado en favor del poblado

25 Mar.- No. 19.- 70

Quila, Municipio de Culiacán, Sin.- Decreto por el que se expropia por causa de utilidad pública una superficie de 4-05-20.87 hectáreas de riego de uso común, de terrenos ejidales del poblado

(Reg.- 3785)

(Primera Sección)

5 Sep.- No. 3.- 58

Quila II, Municipio de Culiacán, Sin.- Acuerdo relativo a la accesión de aguas en favor del poblado

6 Ago.- No. 6.- 30

Quintero, Municipio de Mante, Tamps.- Acuerdo relativo a la accesión de aguas en favor del poblado

6 Ago.- No. 6.- 36

Quiringúcharo, Municipio de Ecuandureo, Mich.- Decreto por el que se expropia por causa de utilidad pública una superficie de 1-26-72 hectárea de riego de uso común, de terrenos ejidales del poblado

(Reg.- 3754)

2 Sep.- No. 2.- 84

Quirio, Municipio de Alvaro Obregón, Mich.- Decreto por el que se expropia por causa de utilidad pública una superficie de 2-15-84 hectáreas de riego de uso común, de terrenos ejidales del poblado

(Reg.- 3149)

(Segunda Sección)

7 Ene.- No. 5.- 35

Rafael Delgado, municipio del mismo nombre, Ver.- Aviso de deslinde del terreno de presunta propiedad nacional denominado

16 Jul.- No. 10.- 62

Rafael Lara Grajales, municipio del mismo nombre, Pue.- Aviso de deslinde del terreno de presunta propiedad nacional denominado

20 Abr.- No. 14.- 83

Rafael Lara Grajales, municipio del mismo nombre, Pue.- Declaratoria de propiedad nacional del terreno denominado

30 Jul.- No. 22.- 117

Rafael Martínez Gómez.- Resolución de privación de derechos y cancelación del registro de título de propiedad, en la colonia San Luis Carpizo, Municipio Champotón, Camp., al ciudadano

22 Mar.- No. 16.- 10

Ramón Zaragoza Talavera.- Resolución de privación de derechos y cancelación del registro de título de propiedad, en la colonia San Luis Carpizo, Municipio Champotón, Camp., al ciudadano

22 Mar.- No. 16.- 11

Ramos y sus Anexos La Chancaca y La Mosca, Municipio de El Oro, Dgo.- Acuerdo de accesión de aguas en favor del poblado

11 Mar.- No. 9.- 36

Ranchería Castillo, Municipio de Tepanco de López, Pue.- Decreto por el que se expropia por causa de utilidad pública una superficie de 2-56-20.36 hectáreas de temporal de uso común, de terrenos ejidales del poblado

(Reg.- 3758)

2 Sep.- No. 2.- 89

Ranchería Juárez, Municipio de Chihuahua, Chih.- Decreto por el que se expropia por causa de utilidad pública una superficie de 40-59-73.04 hectáreas de agostadero de uso común, de terrenos ejidales del poblado

(Reg.- 3958)

9 Nov.- No. 7.- 55

Rancho Alegre, Municipio de Cárdenas, Tab.- Aviso de deslinde del terreno de presunta propiedad nacional denominado

27 May.- No. 19.- 35

Rancho Alegre, Municipio de Chankom, Yuc.-  
Declaratoria de propiedad nacional del terreno  
denominado

9 Sep.- No. 7.- 45

Rancho Alegre, Municipio de Ocosingo, Chis.-  
Aviso de deslinde del terreno de presunta propiedad  
nacional denominado

23 Jul.- No. 16.- 105

Rancho Alegre Veracruz, Municipio de El Higo,  
Ver.- Decreto por el que se expropia por causa de  
utilidad pública una superficie de 0-47-18 hectárea  
de temporal de uso común, de terrenos ejidales del  
poblado

(Reg.- 3821)

28 Sep.- No. 19.- 82

Rancho Blanco, Municipio de Allende, Chih.-  
Acuerdo de acceso de aguas otorgado en favor del  
poblado

2 Mar.- No. 2.- 63

Rancho Bonito, Municipio de Ocozacoautla de  
Espinosa, Chis.- Declaratoria de propiedad nacional  
del terreno denominado

8 Sep.- No. 6.- 62

Rancho Bonito, Municipio de Ocozacoautla,  
Chis.- Aviso de deslinde del terreno de presunta  
propiedad nacional, denominado

11 Ene.- No. 7.- 16

Rancho Coronado, Municipio de Yécora, Son.-  
Aviso de deslinde del terreno de presunta propiedad  
nacional denominado

16 Dic.- No. 11.- 55

Rancho de Enmedio Fracc. Sur, Municipio de  
Rosario, Son.- Declaratoria de propiedad nacional  
del terreno denominado

5 Dic.- No. 2.- 64

Rancho de Moreno hoy Pueblo Nuevo, Municipio  
de San Bernardo, Dgo.- Acuerdo relativo a la acceso  
de aguas en favor del poblado

6 Abr.- No. 4.- 18

Rancho del Medio, Municipio de Nacori Chico,  
Son.- Aviso de deslinde del terreno de presunta  
propiedad nacional denominado

22 Dic.- No. 15.- 98

Rancho El Cairo, Municipio de Villa Flores,  
Chis.- Declaratoria de propiedad nacional del  
terreno denominado

31 Ene.- No. 22.- 37

Rancho El Cerrito, Municipio de Mexicali, B.C.-  
Aviso de deslinde del terreno de presunta propiedad  
nacional denominado

23 Jul.- No. 16.- 110

Rancho el Durazno, Municipio de Santa Ana,  
Son.- Aviso de deslinde del terreno de presunta  
propiedad nacional denominado

16 Jul.- No. 10.- 64

Rancho El Grullo, Municipio de Mexicali, B.C.-  
Aviso de deslinde del terreno de presunta propiedad  
nacional denominado

16 Jul.- No. 10.- 45

Rancho El Guayparín, Municipio de Alamos,  
Son.- Declaratoria de propiedad nacional del terreno  
denominado

9 Dic.- No. 6.- 55

Rancho El Pedernal, Municipio de Burgos,  
Tamps.- Aviso de deslinde del terreno de presunta  
propiedad nacional denominado

16 Jul.- No. 10.- 70

Rancho el Pedernal, Municipio de Burgos,  
Tamps.- Aviso de deslinde del terreno de presunta  
propiedad nacional denominado

6 Ago.- No. 6.- 46

Rancho El Sauz, Municipio de Villaflores, Chis.-  
Aviso de deslinde del terreno de presunta propiedad  
nacional denominado

16 Jul.- No. 10.- 49

Rancho España, Municipio de Acacoyahua, Chis.-  
Aviso de deslinde del terreno de presunta propiedad  
nacional denominado

20 Abr.- No. 14.- 82

Rancho Jorge Vidal, Municipio de Dzilam Bravo,  
Yuc.- Aviso de deslinde del terreno de presunta  
propiedad nacional denominado

16 Jul.- No. 10.- 84

Rancho Las Violetas, Municipio de La  
Concordia, Chis.- Aviso de deslinde del terreno de  
presunta propiedad nacional denominado

16 Jul.- No. 10.- 75

Rancho Margarita, Municipio de Mexicali, B.C.-  
Declaratoria de propiedad nacional del terreno  
denominado

23 Jul.- No. 16.- 119

Rancho Medina, Municipio de Mexicali, B.C.-  
Declaratoria de propiedad nacional del terreno  
denominado

12 Dic.- No. 7.- 57

Rancho Nilo de Solidaridad, Municipio de  
Chamotón, Camp.- Aviso de deslinde del terreno  
de presunta propiedad nacional denominado

16 Jul.- No. 10.- 58

Rancho Nuevo, Municipio de Hidalgo, Tamps.-  
Acuerdo relativo a la acceso de aguas en favor del  
poblado

6 Ago.- No. 6.- 29



Rancho Nuevo, Municipio de Ocozocoautla, Chis.- Aviso de deslinde del terreno de presunta propiedad nacional denominado

8 Feb.- No. 5.- 10

Rancho Nuevo, Municipio de Ocozocoautla, Chis.- Declaratoria de propiedad nacional del terreno denominado

12 Dic.- No. 7.- 51

Rancho Nuevo Volador, Municipio de Cazones de Herrera, Ver.- Decreto por el que se expropia por causa de utilidad pública una superficie de 17-40-82 hectáreas de agostadero de uso común, de terrenos ejidales del poblado

(Reg.- 3452)

26 May.- No. 18.- 86

Rancho Ojo Laguna, Municipio de Chihuahua, Chih.- Decreto por el que se expropia por causa de utilidad pública una superficie de 18-68-52.43 hectáreas de agostadero de uso común, de terrenos ejidales del poblado

(Reg.- 3715)

1 Sep.- No. 1.- 66

Rancho Punta Estrella, Municipio de Mexicali, B.C. (Sup. 1,400-00-00 hectáreas).- Aviso de deslinde del terreno de presunta propiedad nacional denominado

6 Abr.- No. 4.- 29

Rancho Punta Estrella, Municipio de Mexicali, B.C. (Sup. 92-94-60 hectáreas).- Aviso de deslinde del terreno de presunta propiedad nacional denominado

6 Abr.- No. 4.- 30

Rancho San Juan, Municipio de Mexicali, B.C.- Declaratoria de propiedad nacional del terreno denominado

23 Jul.- No. 16.- 119

Rancho Vega, Municipio de Mexicali, B. C.- Declaratoria de propiedad nacional del terreno denominado

24 Ene.- No. 17.- 75

Resurrección, Municipio de Puebla, Pue.- Decreto por el que se expropia por causa de utilidad pública una superficie de 216-86-83.3 hectáreas de agostadero de uso común, de terrenos ejidales del poblado

(Reg.- 3580)

1 Ago.- No. 1.- 78

Retiro Buena Vista, Municipio de Chicomselo, Chis.- Aviso de deslinde del terreno de presunta propiedad nacional denominado

27 May.- No. 19.- 40

Ricardo Flores Magón, Municipio de Las Choapas, Ver.- Resolución de privación de derechos y cancelación del registro de títulos de propiedad, oficios de adjudicación, contrato de compra-venta y oficios de transmisión de derechos, en la colonia

13 Ene.- No. 9.- 50

Ricardo Flores Magón, Municipio de Las Choapas, Ver.- Resolución de privación de derechos y cancelación de registro de título de propiedad, en la colonia

9 Jun.- No. 7.- 28

Ricardo Flores Magón, Municipio de Las Choapas, Ver.- Resolución de privación de derechos y cancelación del registro de título de propiedad, en la colonia

16 Jun.- No. 12.- 34

Richarson del Valle del Río Yaqui, Municipio de Etchojoa, Son.- Notificación por edictos de la instauración del procedimiento tendente a declarar la nulidad del Acuerdo Presidencial, así como los certificados de inafectabilidad del fraccionamiento

2 Dic.- No. 1.- 72

Richarson de Valle del Río Yaqui, Municipio de Etchojoa, Son.- Notificación por edictos de la instauración del procedimiento tendente a declarar la nulidad del Acuerdo Presidencial, así como los certificados de inafectabilidad del fraccionamiento

(Segunda publicación)

9 Dic.- No. 6.- 58

Richarson del valle del río Yaqui, Municipio de Etchojoa, Son.- Notificación por edictos de la instauración del procedimiento tendente a declarar la nulidad del Acuerdo Presidencial, así como los certificados de inafectabilidad del fraccionamiento

(Tercera publicación)

16 Dic.- No. 11.- 66

Rincón de Chila, Municipio de Zapotlán del Rey, Jal.- Decreto por el que se expropia por causa de utilidad pública una superficie de 23-14-41 hectáreas de agostadero de uso común, de terrenos ejidales del poblado

(Reg.- 3411)

18 May.- No. 12.- 63

Rincón de Higuera, Municipio de El Rosario, Sin.- Decreto por el que se expropia por causa de utilidad pública una superficie de 0-93-52 hectárea de temporal de uso común, de terrenos comunales del poblado

(Reg.- 3636)

(Segunda Sección)

8 Ago.- No. 7.- 109

Rincón de Ramos hoy Los Zarqueños, Municipio de Indé, Dgo.- Acuerdo relativo a la accesión de aguas en favor del poblado

2 Jun.- No. 2.- 55

Rincón del Corralito, Municipio de Villa Flores, Chis.- Declaratoria de propiedad nacional del terreno denominado

5 Dic.- No. 2.- 67

Rincón del Diablo, Municipio de La Concordia, Chis.- Aviso de deslinde del terreno de presunta propiedad nacional denominado

16 Jul.- No. 10.- 55

Rincón del Hermitaño, Municipio de Cintalapa, Chis.- Declaratoria de propiedad nacional del terreno denominado

4 Oct.- No. 2.- 36

Rincón del Rayo, Municipio de Ocampo, Dgo.- Declaratoria de propiedad nacional del terreno denominado

6 Ago.- No. 6.- 57

Rincón Grande, Municipio de Ecuandureo, Mich.- Decreto por el que se expropia por causa de utilidad pública una superficie de 2-13-75 hectáreas de temporal de uso común, de terrenos ejidales del poblado

(Reg.- 3524)

30 Jun.- No. 22.- 40

Rincón Grande, Municipio de Ecuandureo, Mich.- Decreto por el que se expropia por causa de utilidad pública una superficie de 1-30-69 hectárea de riego de uso común, de terrenos ejidales del poblado

(Reg.- 3572)

1 Ago.- No. 1.- 69

Rincón Novillo, Municipio de Ocozacoautla de Espinosa, Chis.- Declaratoria de propiedad nacional del terreno denominado

9 Dic.- No. 6.- 54

Rincón Potrerito, Municipio de Villa Corzo, Chis.- Aviso de deslinde del terreno de presunta propiedad nacional denominado

16 Jul.- No. 10.- 99

Río Arroyo Tacubaya, Delegación Alvaro Obregón, D.F.- Aviso de deslinde del terreno de presunta propiedad nacional denominado

19 Ene.- No. 13.- 93

Río Arroyo Tacubaya, Delegación Alvaro Obregón, D.F.- Declaratoria de propiedad nacional del terreno denominado

1 Ago.- No. 1.- 89

Río Seco, Puente de Doria y Anexos, Municipio de Huasca de Ocampo, Hgo.- Decreto por el que se expropia por causa de utilidad pública una superficie 10-23-85 hectáreas de temporal y agostadero de uso común, de terrenos ejidales del poblado

(Reg.- 3072)

5 Ene.- No. 3.- 72

Río Seco 2a. Sección, Municipio de Cunduacán, Tab.- Decreto por el que se expropia por causa de utilidad pública una superficie de 0-91-18 hectárea de temporal de uso común, de terrenos ejidales del poblado

(Reg.- 4041)

14 Nov.- No. 10.- 61

Rioyos, Municipio de Dolores Hidalgo, Gto.- Decreto por el que se expropia por causa de utilidad pública una superficie de 0-79-50 hectárea de riego de uso común, de terrenos ejidales del poblado

(Reg.- 3855)

13 Oct.- No. 9.- 18

Rivera del Carmen, Municipio de Las Choapas, Ver.- Aviso de deslinde del terreno de presunta propiedad nacional denominado

27 May.- No. 19.- 41

Roberto Nesme Zaragoza.- Resolución de privación de derechos y cancelación del registro de escritura pública, en la colonia Francisco Martínez Gaytán, Municipio de Huimanguillo, Tab., al ciudadano

2 May.- No. 1.- 66

Robles, Municipio de Yaxcabá, Yuc.- Aviso de deslinde del terreno de presunta propiedad nacional denominado

4 May.- No. 3.- 21

Rodolfo Campodónico, Municipio de Caborca, Son.- Acuerdo relativo a la accesión de aguas en favor del poblado

30 Jul.- No. 22.- 4

Rodríguez, Municipio de Torreón, Coah.- Decreto por el que se expropia por causa de utilidad pública una superficie de 3-96-85 hectáreas de riego de uso común, de terrenos ejidales del poblado

(Reg.- 3227)

14 Ene.- No. 10.- 3

Rosa Elia Coss Salas de Martínez.- Resolución de privación de derechos y cancelación de registro de título de propiedad expedido a la ciudadana, en la colonia San Luis Carpizo, Municipio de Champotón, Camp.

11 Ene.- No. 7.- 13



Rosales y Anexos, Municipio de Rosales, Chih.-  
Acuerdo de acceso de aguas a favor del poblado de

13 Ene.- No. 9.- 43

Rosario Fracc., Municipio de Reforma, Chis.-  
Aviso de deslinde del terreno de presunta propiedad  
nacional denominado

16 Dic.- No. 11.- 58

Rosario Fracc. Samaria, Municipio de  
Ocozacoautla de Espinosa, Chis.- Declaratoria de  
propiedad nacional del terreno denominado

6 Ago.- No. 6.- 66

Rubén Contreras Sánchez.- Resolución de  
privación de derechos y cancelación de registro de  
título de propiedad expedido al ciudadano, en la colonia  
San Luis Carpizo, Municipio de Champotón, Camp.

11 Ene.- No. 7.- 14

Rubén Flores Huidobro.- Resolución de privación  
de derechos y cancelación de registro de título de  
propiedad expedido al ciudadano, en la colonia San  
Luis Carpizo, Municipio de Champotón, Camp.

28 Ene.- No. 21.- 75

Rubén Jaramillo, Municipio de Mante, Tamps.-  
Acuerdo relativo a la acceso de aguas en favor del  
poblado

23 Jul.- No. 16.- 76

Rusbayo, Municipio de Agua Prieta, Son.-  
Acuerdo relativo a la acceso de aguas en favor  
del poblado

17 Jun.- No. 13.- 21

Sagitario, Municipio de Escárcega, Camp.-  
Declaratoria de propiedad nacional del terreno  
denominado

22 Ago.- No. 17.- 96

Sahuababi, Municipio de Opodepe, Son.-  
Declaratoria de propiedad nacional del terreno  
denominado

6 Dic.- No. 3.- 52

Sal Si Puedes, Municipio de La Libertad, Chis.-  
Declaratoria de propiedad nacional del terreno  
denominado

22 Ago.- No. 17.- 92

Sal si Puedes, Municipio de La Libertad, Chis.-  
Declaratoria de propiedad nacional del terreno  
denominado

9 Sep.- No. 7.- 43

Sal-Balcar-Juárez, Municipio de Juárez, Chih.-  
Acuerdo relativo a la acceso de aguas en favor del  
poblado

23 Jul.- No. 16.- 24

Salbarcar Juárez, Municipio de Juárez, Chih.-  
Decreto por el que se expropia por causa de utilidad  
pública una superficie de 196-14-72 hectáreas de  
agostadero de uso común, de terrenos ejidales del  
poblado

(Reg.- 4044)

15 Nov.- No. 11.- 35

Salinas de la Placita, Municipio de Aguila, Mich.-  
Decreto por el que se expropia por causa de utilidad  
pública una superficie de 1-59-49 hectárea de  
temporal de uso común, de terrenos ejidales del  
poblado

(Reg.- 3144)

(Segunda Sección)

7 Ene.- No. 5.- 29

Saloya Primera, Sección Las Lomitas, Municipio  
de Nacajuca, Tab.- Decreto por el que se expropia  
por causa de utilidad pública una superficie de  
44-71-20.57 hectáreas de agostadero de uso  
común, de terrenos ejidales del poblado

(Reg.- 3675)

12 Ago.- No. 11.- 18

Saltillo, Municipio de La Concordia, Chis.- Aviso  
de deslinde del terreno de presunta propiedad  
nacional denominado

27 May.- No. 19.- 39

Salto Chico, Municipio de Arriaga, Chis.- Aviso  
de deslinde del terreno de presunta propiedad  
nacional denominado

23 Jul.- No. 16.- 101

Salto de Agua, Municipio de Concordia, Chis.-  
Aviso de deslinde del terreno de presunta propiedad  
nacional, denominado

25 Feb.- No. 18.- 59

Salto de Agua, Municipio de Villa Corzo, Chis.-  
Aviso de deslinde del terreno de presunta propiedad  
nacional denominado

19 Ene.- No. 13.- 92

Salto de Agua, municipio del mismo nombre,  
Chis.- Decreto por el que se expropia por causa de  
utilidad pública una superficie de 1-00-00 hectárea  
de agostadero de uso común, de terrenos ejidales  
del poblado

(Reg.- 3911)

27 Oct.- No. 19.- 70

Salto de Agua Azul, Municipio de Villa Corzo,  
Chis.- Aviso de deslinde del terreno de presunta  
propiedad nacional denominado

2 Mar.- No. 2.- 77

Salto de Eyipantla, Municipio de San Andrés Tuxtla, Ver.- Decreto por el que se expropia por causa de utilidad pública una superficie de 51-30-54.38 hectáreas de agostadero de uso común, de terrenos ejidales del poblado

(Reg.- 3640)  
(Segunda Sección)  
8 Ago.- No. 7.- 118

Salto del Agua, Municipio de La Concordia, Chis.- Declaratoria de propiedad nacional del terreno denominado

22 Ago.- No. 17.- 89

Salto del Agua Azul, Municipio de Villa Corzo, Chis.- Declaratoria de propiedad nacional del terreno denominado

(Segunda Sección)  
8 Dic.- No. 5.- 6

Salvador Valenzuela Salazar.- Resolución de privación de derechos y cancelación del registro del título de propiedad, en la colonia Carlos Zapata Vela, Municipio de Hermosillo, Son., expedido al ciudadano

24 May.- No. 16.- 39

Samalayuca, Municipio de Juárez, Chih.- Decreto por el que se expropia por causa de utilidad pública una superficie de 0-71-63 hectárea de agostadero de uso común, de terrenos ejidales del poblado

(Reg.- 3660)  
11 Ago.- No. 10.- 66

San Agustín, Municipio de Champotón, Camp.- Aviso de deslinde del terreno de presunta propiedad nacional denominado

23 Dic.- No. 16.- 67

San Agustín, Municipio de Mante, Tamps.- Acuerdo relativo a la cesión de aguas en favor del poblado

23 Jul.- No. 16.- 62

San Agustín Citali, Municipio de Almoloya de Juárez, Edo. Méx.- Decreto por el que se expropia por causa de utilidad pública una superficie de 20-59-73.56 hectáreas de riego y agostadero de uso común, de terrenos ejidales del poblado

(Reg.- 4022)  
(Segunda Sección)  
11 Nov.- No. 9.- 98

San Agustín de Ocampo, Municipio de San Juan del Río, Dgo.- Acuerdo de cesión de aguas otorgada en favor del poblado

2 May.- No. 1.- 47

San Agustín del Maíz, Municipio de Copándaro, Mich.- Decreto por el que se expropia por causa de utilidad pública una superficie de 6-49-05 hectáreas de agostadero de uso común, de terrenos ejidales del poblado

(Reg.- 3488)  
28 Jun.- No. 20.- 77

San Andrés, Municipio de Casas, Tamps.- Declaratoria de propiedad nacional del terreno denominado

23 Jul.- No. 16.- 117

San Andrés, Municipio de Huimanguillo, Tab.- Declaratoria de propiedad nacional del terreno denominado

23 Jul.- No. 16.- 111

San Andrés, Municipio de Ocozacoautla, Chis.- Aviso de deslinde del terreno de presunta propiedad nacional denominado

11 Jul.- No. 5.- 93

San Andrés Ahuashuatepec, Municipio de Tzompantepec, Tlax.- Decreto por el que se expropia por causa de utilidad pública una superficie de 16-72-30 hectáreas de temporal de uso común, de terrenos ejidales del poblado

(Reg.- 3535)  
30 Jun.- No. 22.- 56

San Andrés Coru, Municipio de Ziracuaretiro, Mich.- Decreto por el que se expropia por causa de utilidad pública una superficie de 46-18-53 hectáreas de agostadero de uso común, de terrenos ejidales del poblado

(Reg.- 3148)  
(Segunda Sección)  
7 Ene.- No. 5.- 34

San Andrés de Tamazula, Municipio de Guasave, Sin.- Notificación por edicto del procedimiento tendente a dejar sin efecto jurídico el Acuerdo Presidencial de fecha 8 de octubre de 1947, así como la cancelación del certificado de inafectabilidad agrícola número 17442, respecto del predio

(Segunda Sección)  
28 Feb.- No. 19.- 44

San Andrés de Tamazula, Municipio de Guasave, Sin.- Notificación por edicto del procedimiento tendente a dejar sin efecto jurídico el Acuerdo Presidencial de fecha 8 de octubre de 1947, así como la cancelación del Certificado de Inafectabilidad Agrícola número 17442, respecto del predio

(Segunda publicación)  
7 Mar.- No. 5.- 83



San Andrés de Tamazula, Municipio de Guasave, Sin.- Notificación por edicto del procedimiento tendente a dejar sin efecto jurídico el Acuerdo Presidencial de fecha 8 de octubre de 1947, así como la cancelación del certificado de inafectabilidad agrícola número 17442, respecto del predio

(Tercera publicación)  
14 Mar.- No. 10.- 87

San Andrés Ixtlán, Municipio de Gómez Farías, Jal.- Decreto por el que se expropia por causa de utilidad pública una superficie de 16-87-41 hectáreas de temporal de uso común, de terrenos ejidales del poblado

(Reg.- 3059)  
3 Ene.- No. 1.- 47

San Andrés Tlalnahuayocan, municipio del mismo nombre, Ver.- Aviso de deslinde del terreno de presunta propiedad nacional denominado

16 Jul.- No. 10.- 106

San Andrés Totoltepec, Delegación Tlalpan, D.F.- Solicitud de expropiación de 27-65-93 hectáreas de terrenos ejidales del poblado

(Primera Sección)  
14 Abr.- No. 10.- 55

San Andrés Totoltepec, Delegación Tlalpan, D.F.- Decreto por el que se expropia por causa de utilidad pública una superficie de 29-59-49.98 hectáreas de agostadero de uso común, de terrenos ejidales del poblado

(Reg.- 3464)  
27 Jun.- No. 19.- 71

San Andrés Zirándaro, Municipio de Villa de Quiroga, Mich.- Solicitud de reconocimiento y titulación de bienes comunales del poblado

7 Nov.- No. 5.- 105

San Angel, Municipio de Villa Corzo, Chis.- Aviso de deslinde del terreno de presunta propiedad nacional denominado

11 Jul.- No. 5.- 94

San Antonio, Municipio de Acacoyagua, Chis.- Declaratoria de propiedad nacional del terreno denominado

(Segunda Sección)  
26 Sep.- No. 17.- 7

San Antonio, Municipio de Acacoyagua, Chis.- Aviso de deslinde del terreno de presunta propiedad nacional denominado

22 Mar.- No. 16.- 14

San Antonio, Municipio de Cárdenas, Tab.- Declaratoria de propiedad nacional del terreno denominado

2 Mar.- No. 2.- 81

San Antonio, Municipio de Centro, Tab.- Declaratoria de propiedad nacional del terreno denominado

4 Oct.- No. 2.- 34

San Antonio, Municipio de Centro, Tab.- Aviso de deslinde del terreno de presunta propiedad nacional denominado

1 Feb.- No. 1.- 38

San Antonio, Municipio de Champotón, Camp.- Aviso de deslinde del terreno de presunta propiedad nacional denominado

4 May.- No. 3.- 15

San Antonio, Municipio de Huimanguillo, Tab.- Aviso de deslinde del terreno de presunta propiedad nacional denominado

16 Dic.- No. 11.- 57

San Antonio, Municipio de Sunuapa, Chis.- Aviso de deslinde del terreno de presunta propiedad nacional denominado

20 Dic.- No. 13.- 58

San Antonio, Municipio de Villa Flores, Chis.- Declaratoria de propiedad nacional del terreno denominado

(Primera Sección)  
21 Sep.- No. 14.- 44

San Antonio, Municipio de Villa Flores, Chis.- Declaratoria de propiedad nacional del terreno denominado

6 Ago.- No. 6.- 69

San Antonio, Municipio de Yaxcabá, Yuc.- Aviso de deslinde del terreno de presunta propiedad nacional denominado

20 Dic.- No. 13.- 53

San Antonio Carupo, Municipio de Penjamillo, Mich.- Decreto por el que se expropia por causa de utilidad pública una superficie de 18-38-53 hectáreas de temporal y agostadero de uso común, de terrenos ejidales del poblado

(Reg.- 3143)  
(Segunda Sección)  
7 Ene.- No. 5.- 28

San Antonio de los Bravos, Municipio de Torreón, Coah.- Decreto por el que se expropia por causa de utilidad pública una superficie de 0-02-61 hectárea de riego de uso común, de terrenos ejidales del poblado

(Reg.- 3228)  
(Segunda Sección)  
14 Ene.- No. 10.- 5

San Antonio de Padua, Municipio de Valparaíso, Zac.- Decreto por el que se expropia por causa de utilidad pública una superficie de 59-76-09 hectáreas de uso común de temporal y agostadero, de terrenos ejidales del poblado

(Reg.- 3560)

(Primera Sección)

29 Jul.- No. 21.- 102

San Antonio del Carmen, Municipio de Cintalapa, Chis.- Declaratoria de propiedad nacional del terreno denominado

(Primera Sección)

20 Sep.- No. 13.- 69

San Arturo, Municipio de Tekax, Yuc.- Declaratoria de propiedad nacional del terreno denominado

9 Dic.- No. 6.- 46

San Baltazar Campeche, Municipio de Puebla, Pue.- Decreto por el que se expropia por causa de utilidad pública una superficie de 173-03-95 hectáreas de agostadero de uso común, de terrenos ejidales del poblado

(Reg.- 3836)

(Primera Sección)

29 Sep.- No. 20.- 75

San Baltazar Campeche, Municipio de Puebla, Pue.- Decreto por el que se expropia por causa de utilidad pública una superficie de 107-03-18.50 hectáreas de agostadero de uso común, de terrenos ejidales del poblado

(Reg.- 3903)

26 Oct.- No. 18.- 102

San Bartolo, Municipio de Acatlán, Hgo.- Acuerdo relativo a la accesión de aguas en favor del poblado

30 Jul.- No. 22.- 69

San Bartolo, Municipio de Macuspana, Tab.- Declaratoria de propiedad nacional del terreno denominado

2 Dic.- No. 1.- 66

San Bartolo Ameyalco, Delegación Alvaro Obregón, D.F.- Decreto por el que se expropia por causa de utilidad pública una superficie de 71-23-78 hectáreas de agostadero de uso común, de terrenos ejidales del poblado

(Reg.- 3651)

10 Ago.- No. 9.- 81

San Bartolo Naucalpan, Municipio de Naucalpan de Juárez, Edo. de Méx.- Decreto por el que se expropia por causa de utilidad pública una superficie de 9-45-11.50 hectáreas de agostadero de uso común, de terrenos ejidales del poblado

(Reg.- 3977)

9 Nov.- No. 7.- 80

San Bartolomé, Municipio de Huasca de Ocampo, Hgo.- Acuerdo relativo a la accesión de aguas en favor del poblado

30 Jul.- No. 22.- 75

San Benito, Municipio de Amatlentepetl, Ver.- Notificación por edictos a los propietarios de los lotes 375 y 389, del poblado

2 Dic.- No. 1.- 74

San Benito, Municipio de Amatlentepetl, Ver.- Notificación por edictos a los propietarios de los lotes 375 y 389, del poblado

(Segunda publicación)

9 Dic.- No. 6.- 60

San Benito, Municipio de Amatlentepetl, Ver.- Notificación por edictos a los propietarios de los lotes 375 y 389, del poblado

(Tercera publicación)

16 Dic.- No. 11.- 67

San Carlos, Municipio de Huixtla, Chis.- Aviso de deslinde del terreno de presunta propiedad nacional, denominado

2 Mar.- No. 2.- 78

San Carlos, Municipio de La Huerta, Jal.- Aviso de deslinde del terreno de presunta propiedad nacional denominado

19 Dic.- No. 12.- 65

San Carlos, Municipio de San Luis Río Colorado, Son.- Aviso de deslinde del terreno de presunta propiedad nacional denominado

16 Jul.- No. 10.- 115

San Carlos, Municipio de Tecpatán, Chis.- Aviso de deslinde del terreno de presunta propiedad nacional denominado

23 Jul.- No. 16.- 98

San Carlos, municipio del mismo nombre, Tamps.- Decreto por el que se expropia por causa de utilidad pública una superficie de 0-55-95 hectárea de agostadero de uso común, de terrenos ejidales del poblado

(Reg.- 3885)

18 Oct.- No. 12.- 92

San Cayetano del Bordo, Municipio de Pachuca de Soto, Hgo.- Decreto por el que se expropia por causa de utilidad pública una superficie de 35-88-00 hectáreas de agostadero de uso común, de terrenos ejidales del poblado

(Reg.- 3331)

(Primera Sección)

21 Abr.- No. 15.- 50



San Chemita, Municipio de Comalcalco, Tab.-  
Aviso de deslinde del terreno de presunta propiedad  
nacional denominado

21 Dic.- No. 14.- 71

San Cipriano, Municipio de Cárdenas, Tab.-  
Declaratoria de propiedad nacional del terreno  
denominado

4 Oct.- No. 2.- 34

San Clemente, Municipio de Unión de Tula, Jal.-  
Decreto por el que se expropia por causa de utilidad  
pública una superficie de 0-52-99 hectárea de  
temporal de uso común, de terrenos ejidales del  
poblado

(Reg.- 3864)

14 Oct.- No. 10.- 73

San Clemente de Terapa, Municipio de  
Moctezuma, Son.- Acuerdo relativo a la accesión de  
aguas en favor del poblado

23 Jul.- No. 16.- 60

San Crisóstomo, Municipio de Tekax, Yuc.-  
Aviso de deslinde del terreno de presunta propiedad  
nacional denominado

4 May.- No. 3.- 17

San Cristóbal, Municipio de San Agustín  
Chayuco (Distrito de Jamiltepec), Oax.- Acuerdo de  
accesión de aguas en favor del poblado

9 Mar.- No. 7.- 65

San Cristóbal Ecatepec Morelos, Municipio de  
Ecatepec, Edo. de Méx.- Decreto por el que se  
expropia por causa de utilidad pública una superficie  
de 5-05-10 hectáreas de riego y temporal de uso  
común, de terrenos ejidales del poblado

(Reg.- 3590)

3 Ago.- No. 3.- 82

San Cristobal Tepatlaxco, Municipio de San  
Martín Texmelucan, Pue.- Decreto por el que se  
expropia por causa de utilidad pública una superficie  
de 2-88-48.10 hectáreas de temporal de uso común,  
de terrenos ejidales del poblado

(Reg.- 3252)

(Segunda Sección)

14 Ene.- No. 10.- 47

San Diego, Municipio de Villa Pesqueira, Son.-  
Declaratoria de propiedad nacional del terreno  
denominado

(Segunda Sección)

26 Sep.- No. 17.- 2

San Diego, Municipio de Villa Pesqueira, Son.-  
Declaratoria de propiedad nacional del terreno  
denominado

4 Ene.- No. 2.- 56

San Diego Alcalá hoy Narciso Mendoza,  
Municipio de Poanas, Dgo.- Acuerdo relativo a la  
accesión de aguas en favor del poblado

16 Jul.- No. 10.- 24

San Esteban Amatlán, Municipio de San Luis  
Amatlán, Distrito de Miahuatlán, Oax.- Notificación  
por edictos sobre ampliación de ejido del poblado

25 May.- No. 17.- 58

San Esteban Amatlán, Municipio de San Luis  
Amatlán, Distrito de Miahuatlán, Oax.- Notificación  
por edictos sobre ampliación de ejido del poblado

(Segunda publicación)

1 Jun.- No. 1.- 61

San Esteban Amatlán, Municipio de San Luis  
Amatlán, Distrito de Miahuatlán, Oax.- Notificación  
por edictos sobre ampliación de ejido del poblado

(Tercera publicación)

8 Jun.- No. 6.- 34

San Felipe, Municipio de Matamoros, Coah.-  
Decreto por el que se expropia por causa de utilidad  
pública una superficie de 6-15-22 hectáreas de  
agostadero de uso común, de terrenos ejidales del  
poblado

(Reg.- 3462)

27 Jun.- No. 19.- 67

San Felipe, Municipio de Ocozocoautla, Chis.-  
Aviso de deslinde del terreno de presunta propiedad  
nacional denominado

23 Dic.- No. 16.- 70

San Felipe de Jesús, Municipio de Valle de  
Zaragoza, Chih.- Acuerdo de accesión de aguas en  
favor del poblado

2 May.- No. 1.- 51

San Felipe de los Humos, Municipio de Charapan,  
Mich.- Solicitud para la solución del conflicto de  
terrenos comunales en el poblado de

(Primera Sección)

14 Abr.- No. 10.- 60

San Felipe del Agua, Municipio de Oaxaca de  
Juárez, Oax.- Decreto por el que se expropia por  
causa de utilidad pública una superficie de  
91-29-85.55 hectáreas de agostadero de uso común,  
de terrenos comunales del poblado

(Reg.- 3367)

26 Abr.- No. 18.- 31

San Felipe y Santiago, Municipio de Jiquipilco,  
Edo. de Méx.- Decreto por el que se expropia por  
causa de utilidad pública una superficie de 4-12-81  
hectáreas de riego de uso común, de terrenos  
ejidales del poblado

(Reg.- 3932)

31 Oct.- No. 21.- 20

San Fernando, Municipio de Champotón, Camp.-  
Declaratoria de propiedad nacional del terreno  
denominado

6 Ago.- No. 6.- 54

San Fernando, Municipio de Cunduacán, Tab.-  
Declaratoria de propiedad nacional del terreno  
denominado

28 Dic.- No. 19.- 65

San Fernando, Municipio de Cunduacán, Tab.-  
Aviso de deslinde del terreno de presunta propiedad  
nacional denominado

18 Feb.- No. 13.- 72

San Fernando, Municipio de Jonuta, Tab.-  
Declaratoria de propiedad nacional del terreno  
denominado

2 Dic.- No. 1.- 70

San Fernando, Municipio de Mante, Tamps.-  
Acuerdo relativo a la accesión de aguas en favor del  
poblado

30 Jul.- No. 22.- 12

San Francisco, Municipio de Tzucacab, Yuc.-  
Declaratoria de propiedad nacional del terreno  
denominado

31 Ene.- No. 22.- 41

San Francisco, Municipio de Balancán, Tab.-  
Aviso de deslinde del terreno de presunta propiedad  
nacional denominado

16 Dic.- No. 11.- 65

San Francisco, Municipio de Centro, Tab.- Aviso  
de deslinde del terreno de presunta propiedad  
nacional denominado

21 Dic.- No. 14.- 78

San Francisco, Municipio de Hermosillo, Son.-  
Declaratoria de propiedad nacional del terreno  
denominado

13 Dic.- No. 8.- 35

San Francisco, Municipio de Jaumave, Tamps.-  
Acuerdo relativo a la accesión de aguas en favor del  
poblado

15 Dic.- No. 10.- 106

San Francisco, Municipio de La Concordia,  
Chis.- Declaratoria de propiedad nacional del  
terreno denominado

2 Jun.- No. 2.- 60

San Francisco, Municipio de La Libertad, Chis.-  
Declaratoria de propiedad nacional del terreno  
denominado

6 Ago.- No. 6.- 67

San Francisco, Municipio de Ocozocoautla,  
Chis.- Aviso de deslinde del terreno de presunta  
propiedad nacional denominado

30 Jul.- No. 22.- 93

San Francisco, Municipio de Ojinaga, Chih.-  
Acuerdo relativo a la accesión de aguas en favor del  
poblado

9 Jun.- No. 7.- 21

San Francisco, Municipio de San Pedro, Coah.-  
Decreto por el que se expropia por causa de utilidad  
pública una superficie de 10-64-06 hectáreas de  
riego de uso común, de terrenos ejidales del  
poblado

(Reg.- 3179)

12 Ene.- No. 8.- 18

San Francisco Chilpan, Municipio de Tultitlán,  
Edo. de Méx.- Decreto por el que se expropia  
por causa de utilidad pública una superficie de  
190-68-70 hectáreas de agostadero de uso común,  
de terrenos ejidales del poblado

(Reg.- 3671)

11 Ago.- No. 10.- 83

San Francisco de Capomos, Municipio Guasave,  
Sin.- Instauración de expediente sobre confirmación  
y titulación de bienes comunales, del poblado

(Primera Sección)

6 Abr.- No. 4.- 24

San Francisco de los Remedios o Cerro Prieto y  
sus Anexos, Municipio de Guanaceví, Dgo.-  
Acuerdo relativo a la accesión de aguas en favor del  
poblado

30 Jul.- No. 22.- 2

San Francisco de Rivas, Municipio de La Barca,  
Jal.- Decreto por el que se expropia por causa de  
utilidad pública una superficie de 11-66-28  
hectáreas de temporal de uso común, de terrenos  
ejidales del poblado

(Reg.- 3408)

18 May.- No. 12.- 57

San Francisco de Uhacallas, Municipio de  
Otáez, Dgo.- Aviso de deslinde del terreno de  
presunta propiedad nacional denominado

8 Feb.- No. 5.- 13

San Francisco del Ejido, Municipio de Saltillo,  
Coah.- Decreto por el que se expropia por causa de  
utilidad pública una superficie de 0-29-75.16  
hectárea de agostadero de uso común, de terrenos  
ejidales del poblado

(Reg.- 3119)

(Segunda Sección)

6 Ene.- No. 4.- 9

San Francisco Fracc., Municipio de Rosario,  
Son.- Declaratoria de propiedad nacional del terreno  
denominado

6 Dic.- No. 3.- 53



San Francisco Ocotlán, Municipio de Coronango, Pue.- Decreto por el que se expropia por causa de utilidad pública una superficie de 18-42-50.53 hectáreas de temporal de uso individual, de terrenos ejidales del poblado

(Reg.- 3250)  
(Segunda Sección)  
14 Ene.- No. 10.- 42

San Francisco Salsipuedes, Municipio de San Juan Bautista Tuxtepec, Oax.- Decreto por el que se expropia por causa de utilidad pública una superficie de 19-07-57 hectáreas de temporal de uso común, de terrenos ejidales del poblado

(Reg.- 3706)  
31 Ago.- No. 24.- 93

San Francisco Teometitla, Municipio de Huamantla, Tlax.- Decreto por el que se expropia por causa de utilidad pública una superficie de 2-64-88 hectáreas de temporal de uso común, de terrenos ejidales del poblado

(Reg. 3941)  
31 Oct.- No. 21.- 44

San Francisco Tlaltenco, Delegación Tláhuac, D.F.- Solicitud de expropiación de 31-74-81.11 hectáreas de terrenos ejidales del poblado

14 Abr.- No. 10.- 53

San Francisco Tlaltenco, Delegación Tláhuac, D.F.- Solicitud de expropiación de 00-21-03.40 hectáreas, de terrenos del poblado

22 Abr.- No. 16.- 73

San Francisco Uruapan y sus Barrios, Municipio de Uruapan, Mich.- Decreto por el que se expropia por causa de utilidad pública una superficie de 66-67-21 hectáreas de agostadero de uso común, de terrenos ejidales del poblado

(Reg.- 3672)  
11 Ago.- No. 10.- 85

San Francisco Uruapan y sus Barrios, Municipio de Uruapan, Mich.- Decreto por el que se expropia por causa de utilidad pública una superficie de 74-42-34 hectáreas de agostadero de uso común, de terrenos ejidales del poblado

(Reg.- 3273)  
17 Mar.- No. 13.- 27

San Gabriel, Municipio de General Plutarco Elías Calles, Son.- Aviso de deslinde del terreno de presunta propiedad nacional denominado

(Segunda Sección)  
17 Nov.- No. 13.- 1

San Gabriel, Municipio de General Plutarco Elías Calles, Son.- Aviso de deslinde del terreno de presunta propiedad nacional denominado

23 Jul.- No. 16.- 90

San Gabriel, Municipio de Jiquipilas, Chis.- Aviso de deslinde del terreno de presunta propiedad nacional denominado

16 Jul.- No. 10.- 60

San Gabriel, Municipio de Tonalá, Chis.- Declaratoria de propiedad nacional del terreno denominado

28 Dic.- No. 19.- 70

San Gabriel, Municipio de Tonalá, Chis.- Aviso de deslinde del terreno de presunta propiedad nacional denominado

11 Mar.- No. 9.- 44

San Gabriel Popocatepila, Municipio de Ixtacuixtla de Mariano Matamoros, Tlax.- Decreto por el que se expropia por causa de utilidad pública una superficie de 11-06-38 hectáreas de agostadero de uso común, de terrenos ejidales del poblado

(Reg.- 3362)  
25 Abr.- No. 17.- 57

San Gaspar, Municipio de Valle de Bravo, Edo. de Mex.- Decreto por el que se expropia por causa de utilidad pública una superficie de 1-16-56.60 hectárea de temporal de uso común, de terrenos ejidales del poblado

(Reg.- 3077)  
5 Ene.- No. 3.- 80

San Idelfonso Hueyotlipán, Municipio de Hueyotlipán, Tlax.- Decreto por el que se expropia por causa de utilidad pública una superficie de 0-79-10 hectárea de temporal de uso común, de terrenos ejidales del poblado

(Reg.- 3837)  
(Primera Sección)  
29 Sep.- No. 20.- 77

San Ildefonso, Municipio de Tepeji del Río de Ocampo, Hgo.- Decreto por el que se expropia por causa de utilidad pública una superficie de 6-65-78 hectáreas de temporal y agostadero de uso común, de terrenos ejidales del poblado

(Reg.- 3070)  
5 Ene.- No. 3.- 67

San Isidro, Municipio de Acámbaro, Gto.- Decreto por el que se expropia por causa de utilidad pública una superficie de 1-90-68.95 hectárea de agostadero de uso común, de terrenos ejidales del poblado

(Reg.- 4015)  
(Segunda Sección)  
11 Nov.- No. 9.- 89

San Isidro, Municipio de Cintalapa, Chis.- Acuerdo que reconoce la inexistencia de la declaratoria de propiedad nacional del terreno denominado

22 Ago.- No. 17.- 57



San Isidro, Municipio de Cintalapa, Chis.- Acuerdo que revoca la inexistencia jurídica de la declaratoria de propiedad nacional del terreno denominado

(Segunda Sección)  
18 Abr.- No. 12.- 21

San Isidro, Municipio de Huimanguillo, Tab.- Aviso de deslinde del terreno de presunta propiedad nacional denominado

16 Jul.- No. 10.- 85

San Isidro, Municipio de Jalapa, Tab.- Declaratoria de propiedad nacional del terreno denominado

29 Dic.- No. 20.- 44

San Isidro, Municipio de Jalapa, Tab.- Aviso de deslinde del terreno de presunta propiedad nacional denominado

21 Ene.- No. 15.- 78

San Isidro, Municipio de Los Ramones, N.L.- Decreto por el que se expropia por causa de utilidad pública una superficie de 45-06-27 hectáreas de agostadero de uso común, de terrenos ejidales del poblado

(Reg.- 3729)  
(Primera Sección)  
1 Sep.- No. 1.- 87

San Isidro, Municipio de Ocozacoautla de Espinosa, Chis.- Declaratoria de propiedad nacional del terreno denominado

4 Ene.- No. 2.- 52

San Isidro, Municipio de Ocozacoautla de Espinosa, Chis.- Declaratoria de propiedad nacional del terreno denominado

4 Ene.- No. 2.- 53

San Isidro, Municipio de Pijijiapan, Chis.- Decreto por el que se expropia por causa de utilidad pública una superficie de 8-29-76 hectáreas de temporal de uso común, de terrenos ejidales del poblado

(Reg.- 3787)  
(Primera Sección)  
6 Sep.- No. 4.- 23

San Isidro Itzicuaró, Municipio de Morelia, Mich.- Decreto por el que se expropia por causa de utilidad pública una superficie de 123-04-32 hectáreas de agostadero de uso común, de terrenos ejidales del poblado

(Reg.- 3267)  
17 Mar.- No. 13.- 15

San Isidro Monjas, Municipio de Santa Cruz Xoxocotlán, Oax.- Decreto por el que se expropia por causa de utilidad pública una superficie de 0-55-00 hectárea de temporal de uso común, de terrenos ejidales del poblado

(Reg.- 3158)  
(Segunda Sección)  
7 Ene.- No. 5.- 53

San Javier, Municipio de Chemax, Yuc.- Declaratoria de propiedad nacional del terreno denominado

(Primera Sección)  
9 Sep.- No. 7.- 39

San Jerónimo Acazulco, Municipio de Ocoyoacac, Edo. de Méx.- Decreto por el que se expropia por causa de utilidad pública una superficie de 13-58-07.50 hectáreas de agostadero de uso común, de terrenos ejidales del poblado

(Reg.- 3832)  
(Primera Sección)  
29 Sep.- No. 20.- 68

San Jerónimo Acazulco, Municipio de Ocoyoacac, Edo. de Méx.- Decreto por el que se expropia por causa de utilidad pública una superficie de 5-36-45 hectáreas de agostadero de uso común, de terrenos ejidales del poblado

(Reg.- 3591)  
3 Ago.- No. 3.- 84

San Jerónimo Tlamarco, Municipio de Atitalaquia, Hgo.- Decreto por el que se expropia por causa de utilidad pública una superficie de 16-93-55 hectáreas de temporal de uso individual, de terrenos ejidales del poblado

(Reg.- 3284)  
(Segunda Sección)  
18 Abr.- No. 12.- 13

San Joaquín Jariepo, Municipio de Zinapécuaro, Mich.- Decreto por el que se expropia por causa de utilidad pública una superficie de 1-04-99.50 hectárea de agostadero de uso común, de terrenos ejidales del poblado

(Reg.- 3085)  
5 Ene.- No. 3.- 95

San Joaquín Jariepo, Municipio de Zinapécuaro, Mich.- Decreto por el que se expropia por causa de utilidad pública una superficie de 42-39-24 hectáreas de temporal y agostadero de uso común, de terrenos ejidales del poblado

(Reg.- 3391)  
17 May.- No. 11.- 41

San Jorge, Municipio de Comalcalco, Tab.- Aviso de deslinde del terreno de presunta propiedad nacional denominado

16 Jul.- No. 10.- 44

San José, Municipio de Carmen, Camp.- Declaratoria de propiedad nacional del terreno denominado

13 Dic.- No. 8.- 33

San José, Municipio de Centro, Tab.- Declaratoria de propiedad nacional del terreno denominado

10 Ene.- No. 6.- 68



San José, Municipio de Champotón, Camp.-  
Aviso de deslinde del terreno de presunta propiedad  
nacional denominado

16 Jul.- No. 10.- 81

San José, Municipio de La Concordia, Chis.-  
Declaratoria propiedad nacional del terreno  
denominado

2 Jun.- No. 2.- 64

San José, Municipio de San Fernando, Chis.-  
Declaratoria de propiedad nacional del terreno  
denominado

(Segunda Sección)

8 Dic.- No. 5.- 20

San José, Municipio de San Fernando, Chis.-  
Aviso de deslinde de terrenos de presunta  
propiedad nacional denominado

19 Eñe.- No. 13.- 90

San José, Municipio de Sunuapa, Chis.- Aviso  
de deslinde del terreno de presunta propiedad  
nacional denominado

22 Jul.- No. 15.- 49

San José, Municipio de Tecpatán, Chis.- Aviso  
de deslinde del terreno de presunta propiedad  
nacional denominado

30 Jul.- No. 22.- 100

San José, Municipio de Tonalá, Chis.- Declaratoria  
de propiedad nacional del terreno denominado

9 Dic.- No. 6.- 49

San José, Municipio de Villa Corzo, Chis.-  
Declaratoria de propiedad nacional del terreno  
denominado

6 Dic.- No. 3.- 55

San José, Municipio Huimanguillo, Tab.- Aviso de  
deslinde del terreno de presunta propiedad nacional  
denominado

16 Jul.- No. 10.- 113

San José Bojay, Municipio de Atitalaquia, Hgo.-  
Acuerdo relativo a la accesión de aguas en favor del  
poblado

30 Jul.- No. 22.- 45

San José Buenavista, Municipio de Alpoyeca,  
Gro.- Acuerdo de accesión de aguas en favor del  
poblado

9 Mar.- No. 7.- 64

San José de Ahome, Municipio de Ahome,  
Sin.- Acuerdo relativo a la accesión de aguas en  
favor del poblado

17 Jun.- No. 13.- 24

San José de Bernalejo, Municipio de Irapuato,  
Gto.- Acuerdo relativo a la accesión de aguas  
otorgada al poblado

2 Feb.- No. 2.- 40

San José de Gracia, Municipio de Valle del  
Rosario, Chih.- Oficio de iniciación del expediente  
complementario de reconocimiento y titulación de  
bienes comunales del poblado

22 Ago.- No. 17.- 85

San José de la Bacosira, Municipio de Salvador  
Alvarado, Sin.- Declaratoria de propiedad nacional  
del terreno denominado

24 Mar.- No. 18.- 31

San José de las Moras, Municipio de La Barca,  
Jal.- Decreto por el que se expropia por causa de  
utilidad pública una superficie de 28-98-71  
hectáreas de temporal de uso común, de terrenos  
ejidales del poblado

(Reg.- 3777)

(Primera Sección)

5 Sep.- No. 3.- 48

San José de los Manzanos, Municipio de Topia,  
Dgo.- Declaratoria de propiedad nacional del terreno  
denominado

13 Jun.- No. 9.- 93

San José de Palos Blancos o La Pichihuila,  
Municipio de Guasave, Sin.- Acuerdo relativo a la  
accesión de aguas en favor del poblado

15 Dic.- No. 10.- 102

San José de Salamanca, Municipio de Jaumave,  
Tamps.- Acuerdo relativo a la accesión de aguas en  
favor del poblado

30 Jul.- No. 22.- 27

San José de Teopari, Municipio de Sahuaripa,  
Son.- Declaratoria de propiedad nacional del terreno  
denominado

6 Ago.- No. 6.- 74

San José de Vargas, Municipio de Tanhuato,  
Mich.- Decreto por el que se expropia por causa de  
utilidad pública una superficie de 5-46-39 hectáreas  
de temporal de uso común, de terrenos ejidales del  
poblado

(Reg.- 3437)

20 May.- No. 14.- 41

San José de Viñedo, Municipio de Gómez  
Palacio, Dgo.- Decreto por el que se expropia por  
causa de utilidad pública una superficie de  
0-11-29.91 hectárea de riego de uso común, de  
terrenos ejidales del poblado

(Reg.- 3068)

5 Ene.- No. 3.- 64

San José del Cabo, Municipio de Los Cabos,  
B.C.S.- Decreto por el que se expropia por causa de  
utilidad pública una superficie de 1-39-23 hectárea,  
de agostadero de uso común, de terrenos ejidales  
del poblado

(Reg.- 3713)

(Primera Sección)

1 Sep.- No. 1.- 63

San José del Chilar, Municipio de San Juan Bautista Cuicatlán, Oax.- Decreto por el que se expropia por causa de utilidad pública una superficie de 0-42-07 hectárea de temporal de uso común, de terrenos comunales del poblado

(Reg.- 3987)

10 Nov.- No. 8.- 69

San José del Valle, Municipio de Bahía de Banderas, Nay.- Decreto por el que se expropia por causa de utilidad pública una superficie de 0-02-97.11 hectárea de riego de uso común, de terrenos ejidales del poblado

(Reg.- 3455)

24 Jun.- No. 18.- 72

San José Halal, Municipio de Izamal, Yuc.- Declaratoria de propiedad nacional del terreno denominado

10 Ene.- No. 6.- 68

San José Hidalgo o Mesones, municipio del mismo nombre, Oax.- Decreto por el que se expropia por causa de utilidad pública una superficie de 37-97-02 hectáreas de agostadero de uso común, de terrenos ejidales del poblado

(Reg.- 3207)

12 Ene.- No. 8.- 52

San José la Grande, Municipio de Valle de Santiago, Gto.- Acuerdo relativo a la cesión de aguas otorgada al poblado denominado

1 Feb.- No. 1.- 34

San José Las Flores, Municipio de La Concordia, Chis.- Declaratoria de propiedad nacional del terreno denominado

(Primera Sección)

20 Sep.- No. 13.- 68

San José Tatepozco, Municipio de Tlaquepaque, Jal.- Decreto por el que se expropia por causa de utilidad pública una superficie de 74-74-99 hectáreas de agostadero de uso común, de terrenos ejidales del poblado

(Reg.- 3668)

11 Ago.- No. 10.- 76

San Juan, Mexicali, B. C.- Aviso de deslinde del terreno de presunta propiedad nacional denominado

1 Feb.- No. 1.- 36

San Juan, Municipio de Balancán, Tab.- Declaratoria de propiedad nacional del terreno denominado

9 Sep.- No. 7.- 45

San Juan, Municipio de Cadereyta Jiménez, N.L.- Decreto por el que se expropia por causa de utilidad pública una superficie de 13-19-87 hectáreas de temporal de uso común, de terrenos ejidales del poblado

(Reg.- 3986)

10 Nov.- No. 8.- 67

San Juan, Municipio de Cadereyta Jiménez, N.L.- Decreto por el que se expropia por causa de utilidad pública una superficie de 1-65-75 hectárea de temporal de uso común, de terrenos ejidales del poblado

(Reg.- 3532)

30 Jun.- No. 22.- 51

San Juan, Municipio de Emiliano Zapata, Tab.- Aviso de deslinde del terreno de presunta propiedad nacional denominado

27 May.- No. 19.- 34

San Juan, Municipio de Ostucán, Chis.- Aviso de deslinde del terreno de presunta propiedad nacional denominado

16 Jul.- No. 10.- 106

San Juan, Municipio de Salvatierra, Gto.- Acuerdo relativo a la cesión de aguas otorgada al poblado

2 Feb.- No. 2.- 34

San Juan Atexcapan, Municipio de Valle de Bravo, Edo. de Méx.- Decreto por el que se expropia por causa de utilidad pública una superficie de 1-58-64 hectárea de agostadero de uso común, de terrenos ejidales del poblado

(Reg.- 3450)

26 May.- No. 18.- 84

San Juan Bautista Coixtlahuaca, municipio del mismo nombre, Oax.- Decreto por el que se expropia por causa de utilidad pública una superficie de 0-82-65.50 hectárea de temporal de uso común, de terrenos ejidales del poblado

(Reg.- 4038)

14 Nov.- No. 10.- 56

San Juan Bautista de las Tierras Prietas, Municipio de Bacoachi, Son.- Declaratoria de propiedad nacional del terreno denominado

29 Dic.- No. 20.- 45

San Juan Bautista de Lo de Soto, municipio del mismo nombre, Oax.- Notificación por edictos a los propietarios de los predios denominados Agrícola y Progresista Lo de Soto, relativo a la ampliación de ejido del poblado

5 Sep.- No. 3.- 68



San Juan Bautista de Lo de Soto, municipio del mismo nombre, Oax.- Notificación por edictos a los propietarios de los predios denominados Agrícola y Progresista Lo de Soto, relativo a la ampliación de ejido del poblado

(Segunda publicación)  
12 Sep.- No. 8.- 48

San Juan Bautista de Lo de Soto, municipio del mismo nombre, Oax.- Notificación por edictos a los propietarios de los predios denominados Agrícola y Progresista Lo de Soto, relativo a la ampliación de ejido del poblado

(Tercera publicación)  
19 Sep.- No. 12.- 89

San Juan Capistrano, Municipio de Hermosillo, Son.- Aviso de deslinde del terreno de presunta propiedad nacional denominado

16 Dic.- No. 11.- 54

San Juan Carapan, Municipio de Chilchota, Mich.- Reconocimiento y titulación de bienes comunales del poblado

(Primera Sección)  
14 Abr.- No. 10.- 60

San Juan de Abajo, Municipio de Bahía de Banderas, Nay.- Decreto por el que se expropia por causa de utilidad pública una superficie de 34-44-30 hectáreas de agostadero de uso común, de terrenos ejidales del poblado

(Reg.- 3936)  
31 Oct.- No. 21.- 31

San Juan de Abajo, Municipio de León, Gto.- Decreto por el que se expropia por causa de utilidad pública una superficie de 8-13-20 hectáreas de temporal de uso común, de terrenos ejidales del poblado

(Reg.- 3051)  
3 Ene.- No. 1.- 35

San Juan de Banderas, Municipio de Tlauhualilo, Dgo.- Decreto por el que se expropia por causa de utilidad pública una superficie de 112-14-59 hectáreas de agostadero de uso común, de terrenos ejidales del poblado

(Reg.- 3973)  
9 Nov.- No. 7.- 74

San Juan de Cañitas, Municipio de Mapimi, Dgo.- Decreto por el que se expropia por causa de utilidad pública una superficie de 52-53-20 hectáreas de agostadero de uso común, de terrenos ejidales del poblado

(Reg.- 3967)  
9 Nov.- No. 7.- 67

San Juan de la Cruz, Municipio de Coyuca de Catalán, Gro.- Acuerdo de accesión de aguas en favor del poblado

2 May.- No. 1.- 52

San Juan de la Punta, Municipio de Cuicláhuac, Ver.- Decreto por el que se expropia por causa de utilidad pública una superficie de 8-42-05.50 hectáreas de temporal de uso común, de terrenos ejidales del poblado

(Reg.- 4054)  
15 Nov.- No. 11.- 81

San Juan de las Jarros, Municipio de Atlacomulco, Edo. de Méx.- Solicitud de iniciación del expediente de reconocimiento y titulación de bienes comunales del poblado

1 Ago.- No. 1.- 87

San Juan Diquiyú, Municipio de Tezoatlán de Segura y Luna, Oax.- Solicitud de reconocimiento y titulación de bienes comunales del poblado

23 Jun.- No. 17.- 76

San Juan Evangelista Tlaquilcingo, Municipio de Tiapa de Comonfort, Gro.- Decreto por el que se expropia por causa de utilidad pública una superficie de 10-01-48 hectáreas de temporal de uso común, de terrenos comunales del poblado

(Reg.- 3190)  
12 Ene.- No. 8.- 31

San Juan Guadalupe, Municipio de Ocozacoautla, Chis.- Aviso de deslinde del terreno de presunta propiedad nacional denominado

16 Jul.- No. 10.- 71

San Juan Joluxtla, Municipio de Cosoltepec (Distrito de Huajuapán), Oax.- Acuerdo de accesión de aguas en favor del poblado

21 Feb.- No. 14.- 41

San Juan Lachao Pueblo Nuevo, municipio del mismo nombre, Oax.- Solicitud de reconocimiento de titulación de bienes comunales del poblado

7 Nov.- No. 5.- 106

San Juan Lachixila, Municipio de Nejapa, Oax.- Solicitud de iniciación de confirmación y titulación de bienes comunales del poblado

7 Nov.- No. 5.- 105

San Juan Tabaa, municipio del mismo nombre, Distrito de Villa Alta, Oax.- Oficio de solicitud de reconocimiento y titulación de bienes comunales del poblado

30 Sep.- No. 21.- 67

San Juan y El Alamo, Municipio de Ures, Son.- Solicitud de iniciación del expediente complementario de reconocimiento y titulación de bienes comunales, del poblado

6 Abr.- No. 4.- 22

San Juan y sus Anexos, Municipio de Chihuahua, Chih.- Acuerdo de accesión de aguas en favor del poblado

18 Feb.- No. 13.- 62



San Juan Zapotitlán, Municipio de San Pedro Sochiapan, Oax.- Solicitud de reconocimiento y titulación de bienes comunales del poblado

7 Nov.- No. 5.- 105

San Juanito, Municipio de Tenosique, Tab.- Declaratoria de propiedad nacional del terreno denominado

28 Dic.- No. 19.- 71

San Juanito Itzicuario, Municipio de Morelia, Mich.- Decreto por el que se expropia por causa de utilidad pública una superficie de 116-15-62 hectáreas de agostadero de uso común, de terrenos ejidales del poblado

(Reg.- 3268)

17 Mar.- No. 13.- 17

San Lázaro, Municipio de El Fuerte, Sin.- Declaratoria de propiedad nacional del terreno denominado

10 Feb.- No. 7.- 43

San Lázaro, Municipio de El Fuerte, Sin.- Declaratoria de propiedad nacional del terreno denominado

11 Mar.- No. 9.- 48

San Leonardo, Municipio de Camargo, Chih.- Acuerdo de cesión de aguas en favor del poblado

2 May.- No. 1.- 46

San Lorenzo, Municipio de Amatlán, Chis.- Aviso de deslinde del terreno de presunta propiedad nacional denominado

11 Jul.- No. 5.- 92

San Lorenzo, Municipio de Magdalena, Son.- Acuerdo relativo a la cesión de aguas en favor del poblado

16 Jul.- No. 10.- 21

San Lorenzo, Municipio de Morelia, Mich.- Decreto por el que se expropia por causa de utilidad pública una superficie de 42-79-62 hectáreas de agostadero de uso común, de terrenos ejidales del poblado

(Reg.- 3269)

17 Mar.- No. 13.- 19

San Lorenzo, Municipio de Nacajuca, Tab.- Aviso de deslinde del terreno de presunta propiedad nacional denominado

16 Jul.- No. 10.- 54

San Lorenzo, Municipio de Ostucán, Chis.- Aviso de deslinde del terreno de presunta propiedad nacional denominado

30 Jul.- No. 22.- 97

San Lorenzo, Municipio de Ostucán, Chis.- Aviso de deslinde del terreno de presunta propiedad nacional denominado

20 Jun.- No. 14.- 63

San Lorenzo, Municipio de Parras, Coah.- Decreto por el que se expropia por causa de utilidad pública una superficie de 1-00-00 hectárea de agostadero de uso común, de terrenos ejidales del poblado

(Reg.- 3648)

10 Ago.- No. 9.- 78

San Lorenzo, Municipio de Tinum, Yuc.- Declaratoria de propiedad nacional del terreno denominado

9 Sep.- No. 7.- 40

San Lorenzo, Municipio de Tula de Allende, Hgo.- Decreto por el que se expropia por causa de utilidad pública una superficie de 54-88-79.45 hectáreas de agostadero de uso común, de terrenos ejidales del poblado

(Reg.- 3332)

21 Abr.- No. 15.- 52

San Lorenzo Chamilpa, Municipio de Cuernavaca, Mor.- Decreto por el que se expropia por causa de utilidad pública una superficie de 80-29-36 hectáreas de agostadero de uso común, de terrenos ejidales del poblado

(Reg.- 3835)

29 Sep.- No. 20.- 73

San Lorenzo II, Municipio de Las Margaritas, Chis.- Aviso de deslinde del terreno de presunta propiedad nacional denominado

23 Dic.- No. 16.- 77

San Lorenzo Tezonco, Delegación Iztapalapa, D.F.- Decreto por el que se expropia por causa de utilidad pública una superficie de 2-34-00 hectáreas de agostadero de uso común, de terrenos ejidales del

(Reg.- 3567)

1 Ago.- No. 1.- 62

San Lucas, Municipio de Mulegé, B.C.S.- Decreto por el que se expropia por causa de utilidad pública una superficie de 0-97-84 hectárea de agostadero de uso común, de terrenos ejidales del poblado

(Reg.- 3844)

12 Oct.- No. 8.- 64

San Lucas, Municipio de San Fernando, Chis.- Declaratoria de propiedad nacional del terreno denominado

22 Ago.- No. 17.- 90



San Lucas, Municipio de San Fernando, Chis.-  
Aviso de deslinde del terreno de presunta propiedad  
nacional denominado

(Primera Sección)

12 Abr.- No. 8.- 31

San Lucas El Grande, Municipio de San  
Salvador El Verde, Pue.- Decreto por el que se  
expropia por causa de utilidad pública una superficie  
de 0-22-49 hectárea de riego de uso común, de  
terrenos ejidales del poblado

(Reg.- 3475)

27 Jun.- No. 19.- 90

San Luis, Municipio de Cárdenas, Tab.-  
Declaratoria de propiedad nacional del terreno  
denominado

22 Sep.- No. 15.- 80

San Luis, Municipio de Cárdenas, Tab.- Aviso de  
deslinde de terrenos de presunta propiedad  
nacional, denominado

28 Ene.- No. 21.- 78

San Luis, Municipio de Escárcega, Camp.-  
Declaratoria de propiedad nacional del terreno  
denominado

12 Dic.- No. 7.- 53

San Luis, Municipio de Tecpatán, Chis.- Aviso  
de deslinde del terreno de presunta propiedad  
nacional denominado

23 Jul.- No. 16.- 97

San Luis, Municipio del Carmen, Camp.- Aviso  
de deslinde del terreno de presunta propiedad  
nacional denominado

16 Jul.- No. 10.- 78

San Luis Apizaco, Municipio de Apizaco, Tlax.-  
Decreto por el que se expropia por causa de utilidad  
pública una superficie de 6-16-67 hectáreas de  
temporal de uso común, de terrenos ejidales del  
poblado

(Reg.- 3108)

6 Ene.- No. 4.- 97

San Luis Carpizo, Municipio de Champotón,  
Camp.- Resolución de privación de derechos y  
cancelación del registro de título de propiedad, en la  
colonia

4 May.- No. 3.- 13

San Luis de la Loma, Municipio de Tecpan de  
Galeana, Gro.- Decreto por el que se expropia por  
causa de utilidad pública una superficie de 0-03-85  
hectárea de temporal de uso común, de terrenos  
ejidales del poblado

(Reg.- 3976)

9 Nov.- No. 7.- 79

San Luis Río Colorado, municipio del mismo  
nombre, Son.- Decreto por el que se expropia  
por causa de utilidad pública una superficie de  
209-38-21.19 hectáreas de agostadero de uso  
común, de terrenos ejidales del poblado

(Reg.- 4039)

14 Nov.- No. 10.- 58

San Manuel, Municipio de Tizimin, Yuc.-  
Declaratoria de propiedad nacional del terreno  
denominado

4 Jul.- No. 2.- 59

San Marcos, Municipio de Mexicali, B.C.- Aviso  
de deslinde del terreno de presunta propiedad  
nacional denominado

19 Oct.- No. 13.- 101

San Marcos, Municipio de Tonila, Jal.-  
Decreto por el que se expropia por causa de  
utilidad pública una superficie de 27-93-74  
hectáreas de temporal de uso común, de terrenos  
ejidales del poblado

(Reg.- 3930)

31 Oct.- No. 21.- 16

San Marcos, Municipio de Tonila, Jal.- Decreto  
por el que se expropia por causa de utilidad pública  
una superficie de 2-36-88 hectáreas de temporal de  
uso común, de terrenos ejidales del poblado

(Reg.- 3197)

12 Ene.- No. 8.- 39

San Marcos, Municipio de Zacoalco de Torres,  
Jal.- Decreto por el que se expropia por causa de  
utilidad pública una superficie de 20-45-88  
hectáreas de agostadero de uso común y riego de  
uso individual, de terrenos ejidales del poblado

(Reg.- 3199)

12 Ene.- No. 8.- 41

San Marcos de Begoña, Municipio de San  
Miguel de Allende, Gto.- Decreto por el que se  
expropia

por causa de utilidad pública una superficie de  
17-48-77.58 hectáreas de temporal y riego de uso  
común, de terrenos ejidales del poblado

(Reg.- 3892)

26 Oct.- No. 18.- 82

San Marino, Municipio de Mexicali, B.C.-  
Declaratoria de propiedad nacional del terreno  
denominado

12 Dic.- No. 7.- 54

San Martín, Municipio de Carmen, Camp.-  
Declaratoria de propiedad nacional del terreno  
denominado

13 Dic.- No. 8.- 33

San Martín, Municipio de Carmen, Camp.-  
Declaratoria de propiedad nacional del terreno  
denominado

6 Ago.- No. 6.- 52

San Martín, Municipio de Escárcega, Camp.-  
Declaratoria de propiedad nacional del terreno  
denominado

22 Ago.- No. 17.- 94

San Martín, Municipio de San Pedro Soteapa,  
Ver.- Aviso de deslinde del terreno de presunta  
propiedad nacional denominado

2 Nov.- No. 2.- 45

San Martín, Municipio de Texcoco, Edo. de  
Méx.- Decreto por el que se expropia por causa de  
utilidad pública una superficie de 29-86-88.86  
hectáreas de agostadero de uso común, de terrenos  
ejidales del poblado

(Reg.- 3933)

31 Oct.- No. 21.- 22

San Martín Atexcal, municipio del mismo  
nombre, Pue.- Declaratoria de propiedad nacional  
del terreno denominado

11 Ene.- No. 7.- 21

San Martín del Jovero, Municipio de Acapulco de  
Juárez, Gro.- Decreto por el que se expropia por  
causa de utilidad pública una superficie de 12-92-34  
hectáreas de temporal de uso común, de terrenos  
ejidales del poblado

(Reg.- 3054)

3 Ene.- No. 1.- 39

San Martín Obispo o Tepetlixpa, Municipio de  
Cautitlán Izcalli, Edo. de Méx.- Decreto por el que  
se expropia por causa de utilidad pública una  
superficie de 17-58-91 hectáreas de temporal de  
uso común e individual, de terrenos ejidales del  
poblado

(Reg.- 3486)

28 Jun.- No. 20.- 74

San Martín Xico Nuevo, Municipio de Chalco,  
Edo. de Méx.- Decreto por el que se expropia por  
causa de utilidad pública una superficie de 8-46-76  
hectáreas de temporal y agostadero de uso común,  
de terrenos ejidales del poblado

(Reg.- 3080)

5 Ene.- No. 3.- 86

San Martín Zula, Municipio de Ocotlán, Jal.-  
Decreto por el que se expropia por causa de  
utilidad pública una superficie de 12-38-14  
hectáreas de agostadero de uso común, de terrenos  
ejidales del poblado

(Reg.- 3196)

12 Ene.- No. 8.- 38

San Mateo Nopala, Municipio de Naucalpan de  
Juárez, Edo. de Méx.- Decreto por el que se  
expropia por causa de utilidad pública una superficie  
de 139-83-48 hectáreas de agostadero de uso  
común, de terrenos ejidales del poblado

(Reg.- 3949)

1 Nov.- No. 1.- 16

San Mateo Oxtotitlán, Municipio de Toluca, Edo.  
de Méx.- Decreto por el que se expropia por causa  
de utilidad pública una superficie de 70-30-31.67  
hectáreas de agostadero de uso común, de terrenos  
ejidales del poblado

(Reg.- 3670)

11 Ago.- No. 10.- 81

San Miguel, Municipio de Cintalapa, Chis.- Aviso  
de deslinde del terreno de presunta propiedad  
nacional denominado

16 Jul.- No. 10.- 95

San Miguel, Municipio de Culiacán, Sin.-  
Acuerdo relativo a la accesión de aguas en favor del  
poblado

30 Jul.- No. 22.- 88

San Miguel, Municipio de Huimanguillo, Tab.-  
Declaratoria de propiedad nacional del terreno  
denominado

16 Jul.- No. 10.- 117

San Miguel, Municipio de La Concordia, Chis.-  
Aviso de deslinde del terreno de presunta propiedad  
nacional denominado

11 Mar.- No. 9.- 47

San Miguel, Municipio de Mapimi, Dgo.- Decreto  
por el que se expropia por causa de utilidad pública  
una superficie de 43-53-47 hectáreas de agostadero  
de uso común, de terrenos ejidales del poblado

(Reg.- 3968)

9 Nov.- No. 7.- 68

San Miguel, Municipio de Ostucán, Chis.- Aviso  
de deslinde del terreno de presunta propiedad  
nacional denominado

19 Dic.- No. 12.- 68

San Miguel, Municipio de Río Lagartos, Yuc.-  
Declaratoria de propiedad nacional del terreno  
denominado

11 Abr.- No. 7.- 52

San Miguel, Municipio de Villa Corzo, Chis.-  
Aviso de deslinde del terreno de presunta propiedad  
nacional denominado

16 Jul.- No. 10.- 58

San Miguel Axoxuca, Municipio de Tiapa de  
Comonfort, Gro.- Acuerdo relativo a la accesión de  
aguas otorgada al poblado denominado

31 Ene.- No. 22.- 33



San Miguel Contla, Municipio de Santa Cruz Tlaxcala, Tlax.- Decreto por el que se expropia por causa de utilidad pública una superficie de 6-00-22 hectáreas de temporal de uso común, de terrenos ejidales del poblado

(Reg.- 3760)

2 Sep.- No. 2.- 91

San Miguel Curahuango, Municipio de Maravatio, Mich.- Decreto por el que se expropia por causa de utilidad pública una superficie de 4-39-72 hectáreas de temporal de uso común, de terrenos ejidales del poblado

(Reg.- 3574)

1 Ago.- No. 1.- 71

San Miguel de la Mora, Municipio de Mante, Tamps.- Acuerdo relativo a la accesión de aguas en favor del poblado

23 Jul.- No. 16.- 43

San Miguel de la Paz, Municipio de Jamay, Jal.- Decreto por el que se expropia por causa de utilidad pública una superficie de 9-25-95 hectáreas de temporal y riego de uso común, de terrenos ejidales del poblado

(Reg.- 3748)

2 Sep.- No. 2.- 76

San Miguel de las Palmas, Municipio de Huitzaco de los Figueroa, Gro.- Decreto por el que se expropia por causa de utilidad pública una superficie de 33-01-51 hectáreas de agostadero de uso común, de terrenos ejidales del poblado

(Reg.- 3234)

(Segunda Sección)

14 Ene.- No. 10.- 13

San Miguel del Monte, Municipio de Morelia, Mich.- Decreto por el que se expropia por causa de utilidad pública una superficie de 126-80-80 hectáreas de agostadero de uso común, de terrenos ejidales del poblado

(Reg.- 3270)

17 Mar.- No. 13.- 21

San Miguel Detzani, Municipio de Zimapán, Hgo.- Acuerdo relativo a la accesión de aguas en favor del poblado

30 Jul.- No. 22.- 34

San Miguel Epejan, Municipio de Panindicuar, Mich.- Decreto por el que se expropia por causa de utilidad pública una superficie de 8-63-29 hectáreas de agostadero de uso común, de terrenos ejidales del poblado

(Reg.- 3205)

12 Ene.- No. 8.- 49

San Miguel Huautepec (antes San Miguel Huautla), municipio del mismo nombre, Oax.- Solicitud de iniciación del expediente complementario de reconocimiento y titulación de bienes comunales, del poblado

6 Abr.- No. 4.- 23

San Miguel Metepec, Municipio de Totontepec Villa de Morelos, Oax.- Decreto por el que se expropia por causa de utilidad pública una superficie de 19-86-28 hectáreas de temporal de uso común, de terrenos comunales del poblado

(Reg.- 3157)

(Segunda Sección)

7 Ene.- No. 5.- 51

San Miguel sólo Dios, Municipio de Ostuacán, Chis.- Aviso de deslinde del terreno de presunta propiedad nacional denominado

11 Mar.- No. 9.- 46

San Miguel sólo Dios, Municipio de Ostuacán, Chis.- Declaratoria de propiedad nacional del terreno denominado

13 Dic.- No. 8.- 36

San Miguel Topilejo, Delegación Tlalpan, D.F.- Decreto por el que se expropia por causa de utilidad pública una superficie de 0-55-06.53 hectárea de temporal de uso común, de terrenos comunales del poblado

(Reg.- 3688)

31 Ago.- No. 24.- 65

San Miguel Uriangato, Municipio de Uriangato, Gto.- Decreto por el que se expropia por causa de utilidad pública una superficie de 90-26-36 hectáreas de agostadero de uso común, de terrenos ejidales del poblado

(Reg.- 3403)

18 May.- No. 12.- 47

San Miguel Xochitecatitla, Municipio de Nativitas, Tlax.- Decreto por el que se expropia por causa de utilidad pública una superficie de 7-00-12.24 hectáreas de riego de uso común e individual, de terrenos ejidales del poblado

(Reg.- 3710)

31 Ago.- No. 24.- 99

San Miguel Zapotitlán, Municipio de Ahome, Sin.- Acuerdo relativo a la accesión de aguas en favor del poblado

24 Jun.- No. 18.- 81

San Miguel Zapotitlán, Municipio de Ahome, Sin.- Decreto por el que se expropia por causa de utilidad pública una superficie de 26-12-26 hectáreas de agostadero de uso común y riego de uso individual, de terrenos ejidales del poblado

(Reg.- 3494)

28 Jun.- No. 20.- 85



San Miguel Zapotitlán, Municipio de Ahome, Sin.- Decreto por el que se expropia por causa de utilidad pública una superficie de 2-76-84 hectáreas de riego de uso común e individual, de terrenos ejidales del poblado

(Reg.- 3495)

28 Jun.- No. 20.- 87

San Miguelito, Municipio de Córdoba, Ver.- Decreto por el que se expropia por causa de utilidad pública una superficie de 5-01-02.53 hectáreas de temporal de uso común, de terrenos ejidales del poblado

(Reg.- 3346)

22 Abr.- No. 16.- 68

San Narciso, Municipio de Guasave, Sin.- Acuerdo relativo a la accesión de aguas en favor del poblado

22 Ago.- No. 17.- 67

San Nicolás, Municipio de Centla, Tab.- Declaratoria de propiedad nacional del terreno denominado

9 Dic.- No. 6.- 58

San Nicolás, Municipio de Panamillo, Mich.- Decreto por el que se expropia por causa de utilidad pública una superficie de 4-07-67 hectáreas de agostadero de uso común, de terrenos ejidales del poblado

(Reg.- 3341)

22 Abr.- No. 16.- 60

San Nicolás, Municipio de San Fernando, Chis.- Declaratoria de propiedad nacional del terreno denominado

(Primera Sección)

9 Sep.- No. 7.- 42

San Nicolás, Municipio del Centro, Tab.- Aviso de deslinde del terreno de presunta propiedad nacional denominado

30 Jul.- No. 22.- 95

San Nicolás de Cabolletas, Municipio de Tulancingo, Hgo.- Acuerdo de accesión de aguas en favor del poblado

11 May.- No. 7.- 20

San Nicolás Panotla, Municipio de Panotla, Tlax.- Decreto por el que se expropia por causa de utilidad pública una superficie de 12-51-81 hectáreas de agostadero de uso común, de terrenos ejidales del poblado

(Reg.- 3920)

27 Oct.- No. 19.- 87

San Nicolás Parangueo, Municipio de Valle de Santiago, Gto.- Decreto por el que se expropia por causa de utilidad pública una superficie de 1-00-00 hectárea de temporal de uso común, de terrenos ejidales del poblado

(Reg.- 3916)

27 Oct.- No. 19.- 80

San Nicolás Simirao, Municipio de Zinapécuaro, Mich.- Decreto por el que se expropia por causa de utilidad pública una superficie de 3-64-12 hectáreas de temporal de uso común, de terrenos ejidales del poblado

(Reg.- 3439)

20 May.- No. 14.- 43

San Nicolás Simirao, Municipio de Zinapécuaro, Mich.- Decreto por el que se expropia por causa de utilidad pública una superficie de 3-49-47 hectáreas de temporal de uso común, de terrenos ejidales del poblado

(Reg.- 3529)

30 Jun.- No. 22.- 47

San Nicolás Tlaxtóc, Municipio de Valle de Bravo, Edo. de Méx.- Decreto por el que se expropia por causa de utilidad pública una superficie de 1-66-12.54 hectárea de temporal de uso común, de terrenos ejidales del poblado

(Reg.- 3078)

5 Ene.- No. 3.- 81

San Nicolás Tolentino, Municipio de Valle de Bravo, Edo. de Méx.- Decreto por el que se expropia por causa de utilidad pública una superficie de 40-82-29.90 hectáreas de temporal y agostadero de uso común, de terrenos ejidales del poblado

(Reg.- 3805)

28 Sep.- No. 19.- 50

San Nicolás Totolapan, Delegación Magdalena Contreras, D.F.- Solicitud de expropiación de terrenos ejidales del poblado

2 Nov.- No. 2.- 44

San Octavio, Municipio de Tenosique, Tab.- Declaratoria de propiedad nacional del terreno denominado

1 Feb.- No. 1.- 39

San Pablo, Municipio de Querétaro, Qro.- Decreto por el que se expropia por causa de utilidad pública una superficie de 42-79-84.74 hectáreas de agostadero de uso común, de terrenos ejidales del poblado

(Reg.- 3368)

26 Abr.- No. 18.- 32

San Pablo Actipan, Municipio de Tepeaca, Pue.- Decreto por el que se expropia por causa de utilidad pública una superficie de 2-23-61 hectáreas de agostadero de uso común, de terrenos ejidales del poblado

(Reg.- 4048)

15 Nov.- No. 11.- 41



San Pablo Autopan, Municipio de Toluca, Edo. de Méx.- Decreto por el que se expropia por causa de utilidad pública una superficie de 13-82-25.19 hectáreas de riego y temporal de uso común, de terrenos ejidales del poblado

(Reg.- 3081)

5 Ene.- No. 3.- 87

San Pablo Topiltepec, Municipio de San Carlos Yautepec, Oax.- Oficio de iniciación del expediente de reconocimiento y titulación de bienes comunales, en

2 May.- No. 1.- 73

San Pablo Xochimehuacan, Municipio de Puebla, Pue.- Decreto por el que se expropia por causa de utilidad pública una superficie de 19-65-16 hectáreas de agostadero de uso común, de terrenos ejidales del poblado

(Reg.- 3890)

26 Oct.- No. 18.- 77

San Pastor, Municipio de San Felipe, Yuc.- Declaratoria de propiedad nacional del terreno denominado

8 Feb.- No. 5.- 14

San Pedro, Municipio de Centro, Tab.- Aviso de deslinde del terreno de presunta propiedad nacional denominado

19 Oct.- No. 13.- 97

San Pedro Acoquiaco, Municipio de Tehuacán, Pue.- Decreto por el que se expropia por causa de utilidad pública una superficie de 13-72-22.41 hectáreas de agostadero de uso común, de terrenos ejidales del poblado

(Reg.- 3918)

27 Oct.- No. 19.- 82

San Pedro Alcántara, Municipio de Vicente Guerrero, Dgo.- Acuerdo de acceso de aguas en favor del poblado

20 Abr.- No. 14.- 76

San Pedro Alpatláhuac, Municipio de Cuautinchán, Pue.- Acuerdo de acceso de aguas en favor del poblado

21 Feb.- No. 14.- 31

San Pedro Buenavista, Municipio de Solistahuacan, Chis.- Declaratoria de propiedad nacional del terreno denominado

23 Jul.- No. 16.- 118

San Pedro Chenalho, municipio del mismo nombre, Chis.- Decreto por el que se expropia por causa de utilidad pública una superficie de 0-60-92 hectárea de temporal de uso común, de terrenos comunales del poblado

(Reg.- 3851)

13 Oct.- No. 9.- 13

San Pedro de Conchos, Municipio de Rosales, Chih.- Acuerdo relativo a la acceso de aguas en favor del poblado

23 Jul.- No. 16.- 11

San Pedro Lagunillas, municipio del mismo nombre, Nay.- Decreto por el que se expropia por causa de utilidad pública una superficie de 69-20-31 hectáreas de temporal de uso común, de terrenos ejidales del poblado

(Reg.- 3578)

1 Ago.- No. 1.- 76

San Pedro Mártir, Delegación Tlalpan, D.F.- Solicitud de expropiación de 1-76-96.49 hectáreas, del poblado

(Primera Sección)

26 Sep.- No. 17.- 77

San Pedro Mártir, Municipio de Poanas, Dgo.- Acuerdo de acceso de aguas en favor del poblado

9 Mar.- No. 7.- 67

San Pedro Pochutla, municipio del mismo nombre, Oax.- Decreto por el que se expropia por causa de utilidad pública una superficie de 0-16-97 hectárea de agostadero de uso común, de terrenos comunales del poblado

(Reg.- 3902)

26 Oct.- No. 18.- 101

San Pedro Río Mayo, Municipio de Etchojoa, Son.- Decreto por el que se expropia por causa de utilidad pública una superficie de 151-72-60 hectáreas de agostadero de uso común, de terrenos ejidales del poblado

(Reg.- 3372)

26 Abr.- No. 18.- 39

San Pedro Tlachichilco, Municipio de Acaxochitlán, Hgo.- Acuerdo relativo a la acceso de aguas en favor del poblado

30 Jul.- No. 22.- 31

San Pedro Tlacotepec, Municipio de Xaloztoc, Tlax.- Decreto por el que se expropia por causa de utilidad pública una superficie de 0-27-72 hectárea de temporal de uso común, de terrenos ejidales del poblado

(Reg.- 3676)

12 Ago.- No. 11.- 20

San Pedro Tlaxcoapan, Municipio de Tlaxcoapan, Hgo.- Decreto por el que se expropia por causa de utilidad pública una superficie de 3-96-68 hectáreas de agostadero de uso común, de terrenos ejidales del poblado

(Reg.- 3929)

31 Oct.- No. 21.- 13

San Pedro y las Garzas, Municipio de Ajuchitlán del Progreso, Gro.- Acuerdo relativo a la accesión de aguas otorgada al poblado denominado

31 Ene.- No. 22.- 30

San Rafael, Municipio de El Nayar, Nay.- Decreto por el que se expropia por causa de utilidad pública una superficie de 90-54-08 hectáreas de agostadero de uso común, de terrenos ejidales del poblado

(Reg.- 3561)

(Primera Sección)

29 Jul.- No. 21.- 104

San Rafael, Municipio de Hermosillo, Son.- Aviso de deslinde del terreno de presunta propiedad nacional denominado

19 Oct.- No. 13.- 101

San Rafael, Municipio de Ostuacán, Chis.- Aviso de deslinde del terreno de presunta propiedad nacional denominado

11 Jul.- No. 5.- 94

San Rafael, Municipio de Santa María Chilchotla, Distrito de Teotitlán, Oax.- Notificación por edictos de una fracción del predio

2 Dic.- No. 1.- 73

San Rafael, Municipio de Santa María Chilchotla, Distrito de Teotitlán, Oax.- Notificación por edictos de una fracción del predio

(Segunda publicación)

9 Dic.- No. 6.- 59

San Rafael, Municipio de Santa María Chilchotla, Distrito de Teotitlán, Oax.- Notificación por edictos de una fracción del predio

(Tercera publicación)

16 Dic.- No. 11.- 67

San Rafael Tenanyecac, Municipio de Nativitas, Tlax.- Decreto por el que se expropia por causa de utilidad pública una superficie de 5-13-11.18 hectáreas de riego de uso individual, de terrenos ejidales del poblado

(Reg.- 3799)

(Primera Sección)

6 Sep.- No. 4.- 42

San Ramón, Municipio de La Barca, Jal.- Decreto por el que se expropia por causa de utilidad pública una superficie de 0-00-60 hectárea de agostadero de uso común, de terrenos ejidales del poblado

(Reg.- 3409)

18 May.- No. 12.- 59

San Ramón, Municipio de Villa Corzo, Chis.- Aviso de deslinde del terreno de presunta propiedad nacional denominado

16 Jul.- No. 10.- 93

San Román, Municipio de Tekax, Yuc.- Declaratoria de propiedad nacional del terreno denominado

(Segunda Sección)

26 Sep.- No. 17.- 8

San Salvador Chachapa, Municipio de Amozoc, Pue.- Decreto por el que se expropia por causa de utilidad pública una superficie de 161-23-64 hectáreas de agostadero de uso común, de terrenos ejidales del poblado

(Reg.- 3806)

(Primera Sección)

28 Sep.- No. 19.- 52

San Salvador Chachapa, Municipio de Amozoc, Pue.- Decreto por el que se expropia por causa de utilidad pública una superficie de 0-47-98.43 hectárea de temporal de uso común, de terrenos ejidales del poblado

(Reg.- 3474)

27 Jun.- No. 19.- 88

San Sebastián, Municipio de Gómez Farias, Jal.- Decreto por el que se expropia por causa de utilidad pública una superficie de 19-74-87 hectáreas de temporal de uso común, de terrenos ejidales del poblado

(Reg.- 3506)

29 Jun.- No. 21.- 62

San Sebastián, Municipio de Guasave, Sin.- Acuerdo relativo a la accesión de aguas en favor del poblado

30 Jul.- No. 22.- 36

San Sebastián, Municipio de Las Margaritas, Chis.- Aviso de deslinde del terreno de presunta propiedad nacional denominado

23 Jul.- No. 16.- 95

San Sebastián, Municipio de Tzucacab, Yuc.- Aviso de deslinde del terreno de presunta propiedad nacional denominado

16 Jul.- No. 10.- 104

San Sebastián Chimalpa, Municipio de La Paz, Edo. de Méx.- Decreto por el que se expropia por causa de utilidad pública una superficie de 19-95-58.80 hectáreas de agostadero de uso común, de terrenos ejidales del poblado

(Reg.- 3364)

(Primera Sección)

26 Abr.- No. 18.- 26

San Sebastián Cuacnopalan, Municipio de Palmar de Bravo, Pue.- Decreto por el que se expropia por causa de utilidad pública una superficie de 9-11-95 hectáreas de temporal de uso común, de terrenos ejidales del poblado

(Reg.- 3783)

(Primera Sección)

5 Sep.- No. 3.- 56



San Simón, Municipio de La Concordia, Chis.-  
Aviso de deslinde del terreno de presunta propiedad  
nacional denominado

23 Dic.- No. 16.- 71

San Simón Texchopa, Municipio de Texcoco,  
Edo. de Méx.- Decreto por el que se expropia por  
causa de utilidad pública una superficie de  
4-15-03.15 hectáreas de riego de uso común y de  
uso individual, de terrenos ejidales del poblado

(Reg.- 3700)

31 Ago.- No. 24.- 84

San Tiburcio, Municipio de Mazapil, Zac.-  
Decreto por el que se expropia por causa de utilidad  
pública una superficie de 1-00-00 hectárea de  
agostadero de uso común, de terrenos ejidales del  
poblado

(Reg.- 4003)

10 Nov.- No. 8.- 91

San Vicente, Municipio de Panindícuaro, Mich.-  
Decreto por el que se expropia por causa de utilidad  
pública una superficie de 9-61-20 hectáreas de  
agostadero de uso común, de terrenos ejidales del  
poblado

(Reg.- 3340)

22 Abr.- No. 16.- 59

San Vicente, Municipio de Reforma, Chis.- Aviso  
de deslinde del terreno de presunta propiedad  
nacional denominado

22 Dic.- No. 15.- 94

San-Pech 2 y 3, Municipio de Dzilam Bravo,  
Yuc.- Aviso de deslinde del terreno de presunta  
propiedad nacional denominado

19 Dic.- No. 12.- 65

Sandoval, Municipio de Matamoros, Tamps.-  
Acuerdo relativo a la accesión de aguas en favor del  
poblado

30 Jul.- No. 22.- 66

Sangujuelas, Municipio de Churintzio, Mich.-  
Decreto por el que se expropia por causa de utilidad  
pública una superficie de 8-57-17 hectáreas de  
agostadero de uso común, de terrenos ejidales del  
poblado

(Reg.- 3571)

1 Ago.- No. 1.- 68

Santa Lucía, Municipio de Ocozacoautla de  
Espinosa, Chis.- Declaratoria de propiedad nacional  
del terreno denominado

4 Ene.- No. 2.- 54

Santa Ana, Municipio de Doctor Arroyo, N.L.-  
Decreto por el que se expropia por causa de utilidad  
pública una superficie de 0-98-99 hectárea de  
agostadero de uso común, de terrenos ejidales del  
poblado

(Reg.- 3878)

18 Oct.- No. 12.- 83

Santa Ana, Municipio de San Felipe, Yuc.-  
Declaratoria de propiedad nacional del terreno  
denominado

12 Dic.- No. 7.- 50

Santa Ana, Municipio de Unión de Tula, Jal.-  
Decreto por el que se expropia por causa de utilidad  
pública una superficie de 7-46-82 hectáreas de  
agostadero de uso común, de terrenos ejidales del  
poblado

(Reg.- 3931)

31 Oct.- No. 21.- 18

Santa Ana Amatlán, Municipio de Buenavista  
Tomatlán (hoy Buenavista), Mich.- Acuerdo de  
accesión de aguas en favor del poblado

18 Feb.- No. 13.- 66

Santa Ana Atzacán, Municipio de Atzacán, Ver.-  
Decreto por el que se expropia por causa de utilidad  
pública una superficie de 0-48-99.55 hectárea de  
temporal de uso individual, de terrenos ejidales del  
poblado

(Reg.- 3641)

(Segunda Sección)

8 Ago.- No. 7.- 120

Santa Ana Atzacapotzaltongo, Municipio de  
Tepeji del Río de Ocampo, Hgo.- Decreto por el que  
se expropia por causa de utilidad pública una  
superficie de 25-50-30 hectáreas de agostadero de  
uso común, de terrenos ejidales del poblado

(Reg.- 3193)

12 Ene.- No. 8.- 35

Santa Ana Huiloac, Municipio de Apizaco, Tlax.-  
Decreto por el que se expropia por causa de utilidad  
pública una superficie de 3-29-80 hectáreas de  
temporal de uso común, de terrenos ejidales del  
poblado

(Reg.- 3733)

1 Sep.- No. 1.- 94

Santa Anita, hoy Ingenio I, Municipio de San  
Felipe, Yuc.- Declaratoria de propiedad nacional del  
terreno denominado

9 Sep.- No. 7.- 38

Santa Anita, Municipio de Centro, Tab.- Aviso de  
deslinde del terreno de presunta propiedad nacional  
denominado

19 Oct.- No. 13.- 96

Santa Anita, Municipio de San Felipe, Yuc.-  
Aviso de deslinde del terreno de presunta propiedad  
nacional denominado

1 Feb.- No. 1.- 36

Santa Anita, Municipio de Tinum, Yuc.-  
Declaratoria de propiedad nacional del terreno  
denominado

21 Sep.- No. 14.- 40

Santa Bárbara, municipio del mismo nombre, Chih.- Acuerdo relativo a la accesión de aguas en favor del poblado

25 Feb.- No. 18.- 54

Santa Catalina, Municipio de Pijijiapan, Chis.- Declaratoria de propiedad nacional del terreno denominado

(Segunda Sección)

26 Sep.- No. 17.- 10

Santa Catarina Frac. I, Municipio de Durango, Dgo.- Aviso de deslinde del terreno de presunta propiedad nacional denominado

16 Jul.- No. 10.- 48

Santa Catarina fracción II, Municipio de Durango, Dgo.- Aviso de deslinde del terreno de presunta propiedad nacional denominado

12 Abr.- No. 8.- 29

Santa Catarina Yecahuizotl, Delegación Tláhuac, D.F.- Solicitud de expropiación de terrenos del ejido

11 Jul.- No. 5.- 88

Santa Catarina Yecahuizotl, Delegación Tláhuac, D.F.- Solicitud de expropiación de 180-21-59.53 hectáreas, del poblado

(Primera Sección)

26 Sep.- No. 17.- 79

Santa Cecilia, Municipio de Tecpatán, Chis.- Aviso de deslinde del terreno de presunta propiedad nacional denominado

(Segunda Sección)

17 Nov.- No. 13.- 2

Santa Cecilia, Municipio de Tecpatán, Chis.- Aviso de deslinde del terreno de presunta propiedad nacional denominado

23 Jul.- No. 16.- 93

Santa Clara, Municipio de El Tule, Chih.- Declaratoria de propiedad nacional del terreno denominado

(Segunda Sección)

26 Sep.- No. 17.- 1

Santa Clara, Municipio de Gómez Palacio, Dgo.- Decreto por el que se expropia por causa de utilidad pública una superficie de 1-99-85 hectárea de riego de uso común, de terrenos ejidales del poblado

(Reg.- 3959)

9 Nov.- No. 7.- 56

Santa Clara, Municipio de Mante, Tamps.- Acuerdo relativo a la accesión de aguas en favor del poblado

6 Ago.- No. 6.- 20

Santa Clara, Municipio de Misantla, Ver.- Decreto por el que se expropia por causa de utilidad pública una superficie de 8-63-47 hectáreas de agostadero de uso común, de terrenos ejidales del poblado

(Reg.- 3295)

(Primera Sección)

19 Abr.- No. 13.- 47

Santa Clara, Municipio de Yaxcabá, Yuc.- Aviso de deslinde del terreno de presunta propiedad nacional denominado

20 Dic.- No. 13.- 53

Santa Clara del Tule, Municipio de Zinapécuaro, Mich.- Decreto por el que se expropia por causa de utilidad pública una superficie de 3-70-15.25 hectáreas de temporal de uso común, de terrenos ejidales del poblado

(Reg.- 3245)

(Segunda Sección)

14 Ene.- No. 10.- 29

Santa Clara Fracc. No. 1, Municipio de El Tule, Chih.- Declaratoria de propiedad nacional del terreno denominado

12 Dic.- No. 7.- 52

Santa Clara Huitziltepec, municipio del mismo nombre, Pue.- Declaratoria de propiedad nacional del terreno denominado

28 Ene.- No. 21.- 79

Santa Cruz, Municipio de Dzilam Bravo, Yuc.- Declaratoria de propiedad nacional del terreno denominado

(Primera Sección)

12 Abr.- No. 8.- 36

Santa Cruz, Municipio de Huamuxtítán, Gro.- Acuerdo de accesión de aguas en favor del poblado

24 Mar.- No. 18.- 29

Santa Cruz, Municipio de La Libertad, Chis.- Declaratoria de propiedad nacional del terreno denominado

(Primera Sección)

9 Sep.- No. 7.- 41

Santa Cruz, Municipio de La Libertad, Chis.- Aviso de deslinde del terreno de presunta propiedad nacional denominado

16 Jul.- No. 10.- 98

Santa Cruz, Municipio de Macuspana, Tab.- Declaratoria de propiedad nacional del terreno denominado

2 Dic.- No. 1.- 67



Santa Cruz, Municipio de Río Lagartos, Yuc.-  
Aviso de deslinde del terreno de presunta propiedad  
nacional denominado

19 Ene.- No. 13.- 92

Santa Cruz, Municipio de San Felipe, Yuc.-  
Declaratoria de propiedad nacional del terreno  
denominado

(Primera Sección)

8 Sep.- No. 6.- 63

Santa Cruz, Municipio de Villaflores, Chis.- Aviso  
de deslinde del terreno de presunta propiedad  
nacional denominado

21 Dic.- No. 14.- 71

Santa Cruz, municipio del mismo nombre, Son.-  
Acuerdo relativo a la accesión de aguas en favor  
del poblado

16 Jul.- No. 10.- 13

Santa Cruz-Tacache de Mina, municipio del  
mismo nombre, Oax.- Decreto por el que se  
expropia por causa de utilidad pública una superficie  
de 0-48-64 hectárea de temporal de uso común, de  
terrenos ejidales del poblado

(Reg.- 3880)

18 Oct.- No. 12.- 85

Santa Cruz Xochitepec, Delegación Xochimilco,  
D.F.- Solicitud de expropiación de 60-09-62.08  
hectáreas, del poblado

(Primera Sección)

26 Sep.- No. 17.- 78

Santa Cruz y Carricitos, Municipio de Cosalá,  
Sin.- Solicitud de reconocimiento y titulación de  
bienes comunales del poblado

13 Oct.- No. 9.- 29

Santa Cruz y Carricitos, Municipio de Cosalá,  
Sin.- Notificación por edictos al ciudadano José  
María Edesa López y condueños, propietario del  
predio denominado

5 Ago.- No. 5.- 93

Santa Elena, Municipio de Cintalapa, Chis.-  
Declaratoria de propiedad nacional del terreno  
denominado

9 Dic.- No. 6.- 52

Santa Elena, Municipio de Concordia, Chis.-  
Declaratoria de propiedad nacional del terreno  
denominado

(Primera Sección)

20 Sep.- No. 13.- 66

Santa Elena, Municipio de Ostucacán, Chis.-  
Aviso de deslinde del terreno de presunta propiedad  
nacional denominado

2 Nov.- No. 2.- 46

Santa Elena, Municipio de San Pedro, Coah.-  
Decreto por el que se expropia por causa de utilidad  
pública una superficie de 13-32-72 hectáreas de  
agostadero de uso común, de terrenos ejidales del  
poblado

(Reg.- 3047)

3 Ene.- No. 1.- 27

Santa Elena, Municipio de San Pedro, Coah.-  
Decreto por el que se expropia por causa de utilidad  
pública una superficie de 5-75-05 hectáreas de  
agostadero de uso común, de terrenos ejidales del  
poblado

(Reg.- 3543)

1 Jul.- No. 1.- 28

Santa Eulalia, Municipio de La Concordia, Chis.-  
Declaratoria de propiedad nacional del terreno  
denominado

4 Ene.- No. 2.- 59

Santa Fe del Carmen, Municipio de Ostucacán,  
Chis.- Declaratoria de propiedad nacional del  
terreno denominado

6 Ago.- No. 6.- 70

Santa Fe y Chihuahua, Municipio de Cadereyta  
Jiménez, N.L.- Decreto por el que se expropia por  
causa de utilidad pública una superficie de 4-90-56  
hectáreas de temporal de uso común, de terrenos  
ejidales del poblado

(Reg.- 3579)

1 Ago.- No. 1.- 77

Santa Fe y Chihuahua, Municipio de Cadereyta  
Jiménez, N.L.- Decreto por el que se expropia por  
causa de utilidad pública una superficie de 28-77-56  
hectáreas de temporal de uso común, de terrenos  
ejidales del poblado

(Reg.- 3471)

27 Jun.- No. 19.- 83

Santa Gertrudis, municipio del mismo nombre,  
Distrito de Zimatlán, Oax.- Notificación por edictos  
sobre ampliación de ejido del poblado

25 May.- No. 17.- 55

Santa Gertrudis, municipio del mismo nombre,  
Distrito de Zimatlán, Oax.- Notificación por edictos  
sobre ampliación de ejido del poblado

(Segunda publicación)

1 Jun.- No. 1.- 58

Santa Gertrudis, municipio del mismo nombre,  
Distrito de Zimatlán, Oax.- Notificación por edictos  
sobre ampliación de ejido del poblado

(Tercera publicación)

8 Jun.- No. 6.- 31

Santa Gertrudis hoy Librado Rivera, Municipio de Pánuco de Coronado, Dgo.- Acuerdo relativo a la accesión de aguas en favor del poblado

17 Jun.- No. 13.- 22

Santa Inés, Municipio de General Cepeda, Coah.- Decreto por el que se expropia por causa de utilidad pública una superficie de 32-96-27 hectáreas de temporal de uso común, de terrenos ejidales del poblado

(Reg.- 3038)

3 Ene.- No. 1.- 16

Santa Inés Oacalco, Municipio de Yautepec, Mor.- Decreto por el que se expropia por causa de utilidad pública una superficie 0-03-55.92 hectárea de temporal de uso común, de terrenos ejidales del poblado

(Reg.- 3780)

5 Sep.- No. 3.- 52

Santa Isabel, Municipio de Las Margaritas, Chis.- Declaratoria de propiedad nacional del terreno denominado

30 Jul.- No. 22.- 119

Santa Isabel, Municipio de Las Margaritas, Chis.- Aviso de deslinde del terreno de presunta propiedad nacional denominado

11 Mar.- No. 9.- 43

Santa Isabel y Santa Rita, Municipio de Parras, Coah.- Decreto por el que se expropia por causa de utilidad pública una superficie de 10-48-26 hectáreas de agostadero de uso común, de terrenos ejidales del poblado

(Reg.- 3541)

1 Jul.- No. 1.- 25

Santa Justina, Municipio de Ixtacuixtla de Mariano Matamoros, Tlax.- Decreto por el que se expropia por causa de utilidad pública una superficie de 0-03-00 hectárea de riego de uso común, de terrenos ejidales del poblado

(Reg.- 3363)

25 Abr.- No. 17.- 59

Santa Lucía, Municipio de Centro, Tab.- Aviso de deslinde del terreno de presunta propiedad nacional denominado

16 Jul.- No. 10.- 98

Santa Lucía, Municipio de Centro, Tab.- Aviso de deslinde del terreno de presunta propiedad nacional denominado

21 Dic.- No. 14.- 77

Santa Lucía, Municipio de Paraiso, Tab.- Aviso de deslinde del terreno de presunta propiedad nacional denominado

16 Dic.- No. 11.- 57

Santa María, Municipio de Aldama, Tamps.- Acuerdo relativo a la accesión de aguas en favor del poblado

6 Ago.- No. 6.- 17

Santa María, Municipio de Izamal, Yuc.- Declaratoria de propiedad nacional del terreno denominado

10 Feb.- No. 7.- 45

Santa María, Municipio de San Felipe, Yuc.- Aviso de deslinde del terreno de presunta propiedad nacional denominado

2 Feb.- No. 2.- 48

Santa María, Municipio de Yaxcabá, Yuc.- Aviso de deslinde del terreno de presunta propiedad nacional denominado

20 Dic.- No. 13.- 54

Santa María, Municipio de Yobain, Yuc.- Aviso de deslinde del terreno de presunta propiedad nacional denominado

21 Dic.- No. 14.- 68

Santa María Alpuyeca, Municipio de Xochitepec, Mor.- Decreto por el que se expropia por causa de utilidad pública una superficie de 16-65-32.80 hectáreas de temporal de uso común, de terrenos ejidales del poblado

(Reg.- 3153)

(Segunda Sección)

7 Ene.- No. 5.- 41

Santa María Alpuyeca, Municipio de Xochitepec, Mor.- Decreto por el que se expropia por causa de utilidad pública una superficie de 0-51-20 hectárea de agostadero de uso común, de terrenos ejidales del poblado

(Reg.- 4030)

(Segunda Sección)

11 Nov.- No. 9.- 111

Santa María Asunción, Municipio de Tulancingo, Hgo.- Acuerdo relativo a la accesión de aguas en favor del poblado

22 Ago.- No. 17.- 61

Santa María Chiconautla, Municipio de Ecatepec, Edo. de Méx.- Decreto por el que se expropia por causa de utilidad pública una superficie de 19-92-07.90 hectáreas de uso común, de terrenos ejidales del poblado

(Reg.- 3334)

22 Abr.- No. 16.- 49

Santa María de Guido, Municipio de Morelia, Mich.- Decreto por el que se expropia por causa de utilidad pública una superficie de 12-75-50.25 hectáreas de agostadero de uso común, de terrenos ejidales del poblado

(Reg.- 3086)

5 Ene.- No. 3.- 96



Santa María de los Baños, Municipio de El Marqués, Qro.- Decreto por el que se expropia por causa de utilidad pública una superficie de 12-26-76 hectáreas de temporal y agostadero de uso común, de terrenos ejidales del poblado

(Reg.- 3732)  
(Primera Sección)  
1 Sep.- No. 1.- 92

Santa María del Refugio, Municipio de Celaya, Gto.- Decreto por el que se expropia por causa de utilidad pública una superficie de 28-20-67 hectáreas de agostadero de uso común, de terrenos ejidales del poblado

(Reg.- 3326)  
(Primera Sección)  
21 Abr.- No. 15.- 39

Santa María Huatulco, municipio del mismo nombre, Oax.- Decreto por el que se expropia por causa de utilidad pública una superficie de 0-66-12 hectárea de agostadero de uso común, de terrenos ejidales del poblado

(Reg.- 3881)  
18 Oct.- No. 12.- 87

Santa María Ilucan, Municipio de Tula de Allende, Hgo.- Decreto por el que se expropia por causa de utilidad pública una superficie de 13-44-11.27 hectáreas de temporal de uso común, de terrenos ejidales del poblado

(Reg.- 3551)  
1 Jul.- No. 1.- 39

Santa María Macua y su Barrio Héroes de Carranza, Municipio de Tula de Allende, Hgo.- Decreto por el que se expropia por causa de utilidad pública una superficie de 12-00-65.80 hectáreas de temporal y agostadero de uso común, de terrenos ejidales del poblado

(Reg.- 3058)  
3 Ene.- No. 1.- 45

Santa María Magdalena, Municipio de Querétaro, Qro.- Decreto por el que se expropia por causa de utilidad pública una superficie de 7-77-48 hectáreas de agostadero de uso común, de terrenos ejidales del poblado

(Reg.- 3369)  
(Primera Sección)  
26 Abr.- No. 18.- 34

Santa María Pipioitepec, Municipio de Valle de Bravo, Edo. de Méx.- Decreto por el que se expropia por causa de utilidad pública una superficie de 2-23-76 hectáreas de riego y temporal de uso común, de terrenos ejidales del poblado

(Reg.- 4047)  
15 Nov.- No. 11.- 40

Santa María Pueblo Nuevo, Municipio de Constancia del Rosario ex Distrito de Putla, Oax.- Oficio mediante el cual se nombran los representantes comunales del poblado

7 Nov.- No. 5.- 106

Santa María Temaxcaltepec, municipio del mismo nombre, Oax.- Oficio de solicitud de iniciación del expediente de reconocimiento y titulación de bienes comunales del poblado

(Primera Sección)  
30 Sep.- No. 21.- 66

Santa María Ticomán, Delegación Gustavo A. Madero, D.F.- Decreto por el que se expropia por causa de utilidad pública una superficie de 30-10-16 hectáreas de agostadero de uso común, de terrenos ejidales del poblado

(Reg.- 4013)  
(Segunda Sección)  
11 Nov.- No. 9.- 83

Santa María Tocatlán, municipio del mismo nombre, Tlax.- Decreto por el que se expropia por causa de utilidad pública una superficie de 10-25-28 hectáreas de riego y temporal de uso común, de terrenos ejidales del poblado

(Reg.- 3534)  
30 Jun.- No. 22.- 54

Santa María Zacatepec, municipio del mismo nombre, Oax.- Decreto por el que se expropia por causa de utilidad pública una superficie de 70-46-63 hectáreas de riego y temporal de uso común, de terrenos comunales del poblado

(Reg.- 3730)  
(Primera Sección)  
1 Sep.- No. 1.- 88

Santa Martha, Municipio de Champotón, Camp.- Aviso de deslinde del terreno de presunta propiedad nacional denominado

28 Dic.- No. 19.- 62

Santa Martha, Municipio de Chicomuselo, Chis.- Declaratoria de propiedad nacional del terreno denominado

11 Ene.- No. 7.- 25

Santa Martha, Municipio de Huimanguillo, Tab.- Declaratoria de propiedad nacional del terreno denominado

9 Dic.- No. 6.- 47

Santa Martha, Municipio de Jonuta, Tab.- Declaratoria de propiedad nacional del terreno denominado

28 Nov.- No. 20.- 70

Santa Martín, Municipio de Centla, Tab.-  
Declaratoria de propiedad nacional del terreno  
denominado

28 Nov.- No. 20.- 71

Santa Mónica, Municipio de Guerrero, Coah.-  
Decreto por el que se expropia por causa de utilidad  
pública una superficie de 8-74-78 hectáreas de  
agostadero de uso común, de terrenos ejidales del  
poblado

(Reg.- 3461)

27 Jun.- No. 19.- 66

Santa Mónica, Municipio de Jiquipilas, Chis.-  
Aviso de deslinde del terreno de presunta propiedad  
nacional denominado

23 Jul.- No. 16.- 100

Santa Rita, Municipio de La Libertad, Chis.-  
Aviso de deslinde del terreno de presunta propiedad  
nacional denominado

19 Ene.- No. 13.- 89

Santa Rita, Municipio de Pánuco de Coronado,  
Dgo.- Decreto por el que se expropia por causa de  
utilidad pública una superficie de 16-70-97  
hectáreas de temporal de uso común, de terrenos  
ejidales del poblado

(Reg.- 3127)

(Segunda Sección)

7 Ene.- No. 5.- 6

Santa Rita, Municipio de Parícu, Mich.-  
Acuerdo relativo a la accesión de aguas en favor del  
poblado

25 Feb.- No. 18.- 53

Santa Rosa, Municipio de Champotón, Camp.-  
Aviso de deslinde del terreno de presunta propiedad  
nacional denominado

27 May.- No. 19.- 37

Santa Rosa, Municipio de Durango, Dgo.-  
Acuerdo relativo a la accesión de aguas otorgado  
en favor del ejido

4 Jul.- No. 2.- 56

Santa Rosa, Municipio de La Concordia, Chis.-  
Aviso de deslinde del terreno de presunta propiedad  
nacional denominado

24 May.- No. 16.- 48

Santa Rosa, Municipio de La Concordia, Chis.-  
Aviso de deslinde del terreno de presunta propiedad  
nacional denominado

3 Jun.- No. 3.- 61

Santa Rosa, Municipio de Ostucán, Chis.-  
Aviso de deslinde del terreno de presunta propiedad  
nacional denominado

16 Jul.- No. 10.- 39

Santa Rosa, Municipio de Sahuaripa, Son.-  
Aviso de deslinde del terreno de presunta propiedad  
nacional denominado

11 Mar.- No. 9.- 42

Santa Rosa, Municipio de Villa Corzo, Chis.-  
Declaratoria de propiedad nacional del terreno  
denominado

10 Feb.- No. 7.- 46

Santa Rosa Jáuregui, Municipio de Querétaro,  
Qro.- Decreto por el que se expropia por causa de  
utilidad pública una superficie de 36-39-66  
hectáreas de temporal de uso común, de terrenos  
ejidales del poblado

(Reg.- 3099)

6 Ene.- No. 4.- 81

Santa Rosenda, Municipio de Mapimi, Dgo.-  
Decreto por el que se expropia por causa de utilidad  
pública una superficie de 25-77-83 hectáreas de  
temporal de uso común, de terrenos ejidales del  
poblado

(Reg.- 3970)

9 Nov.- No. 7.- 70

Santa Teresa, Municipio de Champotón, Camp.-  
Declaratoria de propiedad nacional del terreno  
denominado

30 Jul.- No. 22.- 116

Santa Teresa, Municipio de Ocozacoautla, Chis.-  
Aviso de deslinde del terreno de presunta propiedad  
nacional denominado

19 Ene.- No. 13.- 90

Santa Teresa, Municipio de Ocozacoautla, Chis.-  
Aviso de deslinde del terreno de presunta propiedad  
nacional denominado

20 Jun.- No. 14.- 62

Santa Teresa, Municipio de Unión de San  
Antonio, Jal.- Decreto por el que se expropia por  
causa de utilidad pública una superficie de 3-95-51  
hectáreas de agostadero de uso común, de terrenos  
ejidales del poblado

(Reg.- 3198)

12 Ene.- No. 8.- 40

Santa Teresa, Municipio de Yaxcabá, Yuc.-  
Aviso de deslinde del terreno de presunta propiedad  
nacional denominado

20 Dic.- No. 13.- 52

Santa Ursula, Delegación Coyoacán, D.F.-  
Decreto por el que se expropia por causa de utilidad  
pública una superficie de 34-34-40 hectáreas de  
agostadero de uso común, de terrenos ejidales del  
poblado

(Reg.- 3324)

(Primera Sección)

21 Abr.- No. 15.- 34



Santander Jiménez, Municipio de Jiménez, Tamps.- Acuerdo relativo a la accesión de aguas en favor del poblado

30 Dic.- No. 21.- 32

Santiago, Municipio de Tetipac, Gro.- Acuerdo de accesión de aguas otorgado en favor del poblado

2 Mar.- No. 2.- 66

Santiago Huajolotitlán, municipio del mismo nombre, Oax.- Decreto por el que se expropia por causa de utilidad pública una superficie de 0-72-23 hectárea de temporal de uso común, de terrenos ejidales del poblado

(Reg.- 3901)

26 Oct.- No. 18.- 99

Santiago Miahuatlán, municipio del mismo nombre, Pue.- Decreto por el que se expropia por causa de utilidad pública una superficie de 1-57-36 hectárea de temporal de uso común, de terrenos ejidales del poblado

(Reg.- 3756)

2 Sep.- No. 2.- 86

Santiago Ovando, Municipio de Rafael Lara Grajales, Pue.- Decreto por el que se expropia por causa de utilidad pública una superficie de 14-13-13 hectáreas de agostadero de uso común, de terrenos ejidales del poblado

(Reg.- 3097)

6 Ene.- No. 4.- 77

Santiago Puriatziácuaro, Municipio de Maravatio, Mich.- Decreto por el que se expropia por causa de utilidad pública una superficie de 16-99-33 hectáreas de temporal de uso común, de terrenos comunales del poblado

(Reg.- 3595)

3 Ago.- No. 3.- 89

Santiago Teoyahualco, Municipio de Tultepec, Edo. de Méx.- Decreto por el que se expropia por causa de utilidad pública una superficie de 1-37-67 hectárea de riego de uso común e individual, de terrenos ejidales del poblado

(Reg.- 3469)

27 Jun.- No. 19.- 80

Santiago Tepetlaxco, Municipio de Naucalpan de Juárez, Edo. de Méx.- Decreto por el que se expropia por causa de utilidad pública una superficie de 28-45-43.90 hectáreas de agostadero de uso común, de terrenos ejidales del poblado

(Reg.-3383)

16 May.- No. 10.- 81

Santiago Tulantepec, Municipio de Santiago Tulantepec de Lugo Guerrero, Hgo.- Decreto por el que se expropia por causa de utilidad pública una superficie de 42-25-58 hectáreas de agostadero de uso común, de terrenos ejidales del poblado

(Reg.- 3071)

5 Ene.- No. 3.- 70

Santiago Undameo, Municipio de Morelia, Mich.- Decreto por el que se expropia por causa de utilidad pública una superficie de 21-25-42 hectáreas de temporal de uso común e individual, de terrenos ejidales del poblado

(Reg.- 3751)

2 Sep.- No. 2.- 80

Santiago Zacatula, Municipio de La Unión, Gro.- Decreto por el que se expropia por causa de utilidad pública una superficie de 358-62-70 hectáreas de riego de uso común, de terrenos ejidales del poblado

(Reg.- 3555)

4 Jul.- No. 2.- 53

Santiagoullo y Anexos, Municipio de Cosalá, Sin.- Notificación para integrar el expediente de dotación de ejido del poblado

15 Ago.- No. 12.- 84

Santiagoullo y Anexos, Municipio de Cosalá, Sin.- Notificación para integrar el expediente de dotación de ejido del poblado

12 Sep.- No. 8.- 50

Santiagoullo y Anexos, Municipio de Cosalá, Sin.- Notificación para integrar el expediente de dotación de ejido del poblado

(Segunda publicación)

19 Sep.- No. 12.- 91

Santiagoullo y Anexos, Municipio de Cosalá, Sin.- Notificación para integrar el expediente de dotación de ejido del poblado

(Tercera publicación)

(Primera Sección)

26 Sep.- No. 17.- 82

Santiagoullo, Municipio de Morelia, Mich.- Decreto por el que se expropia por causa de utilidad pública una superficie de 22-09-07 hectáreas de agostadero de uso común, de terrenos ejidales del poblado

(Reg.- 4027)

(Segunda Sección)

11 Nov.- No. 9.- 106

Santiagoullo, Municipio de Morelia, Mich.- Decreto por el que se expropia por causa de utilidad pública una superficie de 24-11-80 hectáreas de agostadero de uso común, de terrenos ejidales del poblado

(Reg.- 3271)

17 Mar.- No. 13.- 23

Santo Domingo, Municipio de Río Bravo, Tamps.- Decreto por el que se expropia por causa de utilidad pública una superficie de 205-09-81.49 hectáreas de riego de uso común e individual, de terrenos ejidales del poblado

(Reg.- 3979)

9 Nov.- No. 7.- 86

Santo Domingo, Municipio de Santo Domingo Ingenio, Oax.- Decreto por el que se expropia por causa de utilidad pública una superficie de 0-08-36 hectárea de agostadero de uso común, de terrenos ejidales del poblado

(Reg.- 3353)

25 Abr.- No. 17.- 42

Santo Domingo, Municipio de Villa Corzo, Chis.- Aviso de deslinde del terreno de presunta propiedad nacional denominado

22 Jul.- No. 15.- 48

Santo Domingo, Municipio de Yaxcabá, Yuc.- Declaratoria de propiedad nacional del terreno denominado

(Primera Sección)

6 Abr.- No. 4.- 31

Santo Niño, Municipio de Reynosa, Tamps.- Acuerdo relativo a la accesión de aguas en favor del poblado

6 Ago.- No. 6.- 25

Santo Niño Aguanaval, Municipio de Matamoros, Coah.- Decreto por el que se expropia por causa de utilidad pública una superficie de 29-20-02 hectáreas de riego de uso común, de terrenos ejidales del poblado

(Reg.- 3809)

(Primera Sección)

28 Sep.- No. 19.- 60

Santo Tomás, Municipio de Chilchota, Mich.- Solicitud para instaurar el expediente sobre reconocimiento y titulación de bienes comunales promovida por vecinos de

(Primera Sección)

14 Abr.- No. 10.- 57

Santo Tomás, Municipio de Sahuaripa, Son.- Acuerdo relativo a la accesión de aguas en favor del poblado

23 Jul.- No. 16.- 41

Santos Reyes Papalo, municipio del mismo nombre, Oax.- Oficio de iniciación del expediente de reconocimiento y titulación de bienes comunales, en

2 May.- No. 1.- 72

Sasaltilla, Municipio de Chicontepec, Ver.- Decreto por el que se expropia por causa de utilidad pública una superficie de 2-71-04 hectáreas de temporal de uso común, de terrenos ejidales del poblado

(Reg.- 3221)

12 Ene.- No. 8.- 74

Sataya y Anexo Grupo 4, Municipio de Culiacán, Sin.- Acuerdo relativo a la accesión de aguas en favor del poblado

17 Jun.- No. 13.- 20

Saucillo, municipio del mismo nombre, Chih.- Acuerdo relativo a la accesión de aguas en favor del poblado

12 Abr.- No. 8.- 15

Sayula de Alemán, municipio del mismo nombre, Ver.- Decreto por el que se expropia por causa de utilidad pública una superficie de 13-67-67 hectáreas de temporal de uso común, de terrenos ejidales del poblado

(Reg.- 3980)

9 Nov.- No. 7.- 88

Sayulita, Municipio de Bahía de Banderas, Nay.- Decreto por el que se expropia por causa de utilidad pública una superficie de 6-39-70.12 hectáreas de agostadero de uso común, de terrenos ejidales del poblado

(Reg.- 3515)

29 Jun.- No. 21.- 75

Sextin, Municipio de San Bernardo, Dgo.- Acuerdo de accesión de aguas en favor del poblado

2 May.- No. 1.- 48

Seybaplaya, Municipio de Champotón, Camp.- Decreto por el que se expropia por causa de utilidad pública una superficie de 0-04-32 hectárea de temporal de uso común, de terrenos ejidales del poblado

(Reg.- 3767)

(Primera Sección)

5 Sep.- No. 3.- 29

Sierra Verde, Municipio de El Fuerte, Sin.- Declaratoria de propiedad nacional del terreno denominado

12 Abr.- No. 8.- 32

Sierrita de San Ignacio, Municipio de Alamos, Son.- Declaratoria de propiedad nacional del terreno denominado

9 Dic.- No. 6.- 57

Sin Pensar, Municipio de Jiquipilas, Chis.- Declaratoria de propiedad nacional del terreno denominado

2 May.- No. 1.- 72



Sin Pensar, Municipio de Tonalá, Chis.- Aviso de deslinde del terreno de presunta propiedad nacional denominado

23 Dic.- No. 16.- 74

Sin Pensar, Municipio de Tonalá, Chis.- Aviso de deslinde del terreno de presunta propiedad nacional denominado

28 Dic.- No. 19.- 62

Sindurio, Municipio de Morelia, Mich.- Decreto por el que se expropia por causa de utilidad pública una superficie de 71-11-75 hectáreas de agostadero de uso común, de terrenos ejidales del poblado

(Reg.- 3272)

17 Mar.- No. 13.- 25

Siqueros y sus Anexos El Bajío, El Guayabo y Las Lomas, Municipio de Mazatlán, Sin.- Decreto por el que se expropia por causa de utilidad pública una superficie de 26-80-33 hectáreas de agostadero de uso común, de terrenos ejidales del poblado

(Reg.- 3939)

31 Oct.- No. 21.- 40

Sochiapa, municipio del mismo nombre, Ver.- Declaratoria de propiedad nacional del terreno denominado

22 Ene.- No. 16.- 13

Sólo Dios, Municipio de Villa Corzo, Chis.- Aviso de deslinde del terreno de presunta propiedad nacional denominado

16 Jul.- No. 10.- 48

Sólo Dios Fracc. Las Palmas, Municipio de Ocozocoautla de Espinosa, Chis.- Declaratoria de propiedad nacional del terreno denominado

5 Dic.- No. 2.- 68

Soteapan, municipio del mismo nombre, Ver.- Decreto por el que se expropia por causa de utilidad pública una superficie de 87-68-18 hectáreas de agostadero de uso común, de terrenos ejidales del poblado

(Reg.- 3685)

12 Ago.- No. 11.- 31

Sta. Ma. Texcalac, Municipio de Apizaco, Tlax.- Decreto por el que se expropia por causa de utilidad pública una superficie de 3-59-27 hectáreas de temporal de uso común, de terrenos ejidales del poblado

(Reg.- 3734)

(Primera Sección)

1 Sep.- No. 1.- 95

Sucopó, Municipio de Tizimín, Yuc.- Decreto por el que se expropia por causa de utilidad pública una superficie de 251-67-01 hectáreas de agostadero de uso común, de terrenos ejidales del poblado

(Reg.- 4001)

10 Nov.- No. 8.- 88

Sumidero Buenavista, Municipio de Ixtaczoquitlán, Ver.- Decreto por el que se expropia por causa de utilidad pública una superficie de 12-43-11 hectáreas de temporal de uso individual, de terrenos ejidales del poblado

(Reg.- 3681)

12 Ago.- No. 11.- 27

Sumidero Buenavista, Municipio de Ixtaczoquitlán, Ver.- Decreto por el que se expropia por causa de utilidad pública una superficie de 2-46-41.32 hectáreas de temporal de uso individual, de terrenos ejidales del poblado

(Reg.- 3347)

22 Abr.- No. 16.- 69

Suro, Municipio de Chucándiro, Mich.- Decreto por el que se expropia por causa de utilidad pública una superficie de 2-91-63 hectáreas de riego y temporal de uso común, de terrenos ejidales del poblado

(Reg.- 3614)

4 Ago.- No. 4.- 67

Tacopaco, Municipio de Choix, Sin.- Decreto por el que se expropia por causa de utilidad pública una superficie de 614-77-12 hectáreas de agostadero y temporal de uso común, de terrenos ejidales del poblado

(Reg.- 3840)

11 Oct.- No. 7.- 47

Talismecate, Municipio de Ocozocoautla, Chis.- Aviso de deslinde del terreno de presunta propiedad nacional denominado

16 Jul.- No. 10.- 73

Tamazula II y sus Anexos, Municipio de Salvador Alvarado, Sin.- Decreto por el que se expropia por causa de utilidad pública una superficie de 0-13-33.29 hectárea de temporal de uso común, de terrenos ejidales del poblado

(Reg.- 3736)

(Primera Sección)

1 Sep.- No. 1.- 99

Tamazulapan Villa del Progreso, municipio del mismo nombre, Oax.- Oficio de iniciación del expediente de titulación de bienes comunales del poblado

22 Ago.- No. 17.- 85

Tanganzuan o Dos de Septiembre, Municipio de Paracho de Verduzco, Mich.- Aviso de deslinde del terreno de presunta propiedad nacional denominado

2 Jun.- No. 2.- 58

Tanhuato, Municipio de Panindícuaro, Mich.- Decreto por el que se expropia por causa de utilidad pública una superficie de 13-26-57 hectáreas de temporal de uso común, de terrenos ejidales del poblado

(Reg.- 3575)

1 Ago.- No. 1.- 72



Tanimirechi, Municipio de Chucándiro, Mich.- Decreto por el que se expropia por causa de utilidad pública una superficie de 10-44-35 hectáreas de riego, temporal y agostadero de uso común, de terrenos ejidales del poblado

(Reg.- 3615)

4 Ago.- No. 4.- 68

Tapalapan, Municipio de Santiago Tuxtla, Ver.- Decreto por el que se expropia por causa de utilidad pública una superficie de 0-50-26 hectárea de temporal de uso común, de terrenos ejidales del poblado

(Reg.- 3684)

12 Ago.- No. 11.- 30

Tapeixtles, Municipio de Manzanillo, Col.- Decreto por el que se expropia por causa de utilidad pública una superficie de 28-47-45 hectáreas de temporal y agostadero de uso común, de terrenos ejidales del poblado

(Reg.- 3122)

(Segunda Sección)

6 Ene.- No. 4.- 14

Taquiscuareo, Municipio de La Piedad, Mich.- Decreto por el que se expropia por causa de utilidad pública una superficie de 2-99-99 hectáreas de temporal de uso común, de terrenos ejidales del poblado

(Reg.- 3788)

6 Sep.- No. 4.- 24

Tarahumara, Municipio de Sayapa, Son.- Declaratoria de propiedad nacional del terreno denominado

10 Ene.- No. 6.- 69

Tarandacuao, municipio del mismo nombre, Gto.- Decreto por el que se expropia por causa de utilidad pública una superficie de 101-26-90.31 hectáreas de riego, temporal y agostadero de uso común, de terrenos ejidales del poblado

(Reg.- 3652)

10 Ago.- No. 9.- 84

Tarascón, Municipio de Salvador Escalante, Mich.- Decreto por el que se expropia por causa de utilidad pública una superficie de 3-15-30 hectáreas de temporal de uso común, de terrenos ejidales del poblado

(Reg.- 3342)

22 Abr.- No. 16.- 61

Tasajillos, Municipio de El Rodeo, Dgo.- Decreto por el que se expropia por causa de utilidad pública una superficie de 14-86-23 hectáreas de agostadero de uso común, de terrenos ejidales del poblado

(Reg.- 3185)

12 Ene.- No. 8.- 25

Tatata y San Andrés, Municipio de Coronado, Chih.- Acuerdo de acceso de aguas en favor del poblado

19 Mar.- No. 15.- 29

Taxco y su Anexo Pedro Martín, Municipio de Taxco de Alarcón, Gro.- Decreto por el que se expropia por causa de utilidad pública una superficie de 3-45-84 hectáreas de temporal de uso común, de terrenos ejidales del poblado

(Reg.- 3057)

3 Ene.- No. 1.- 44

Tebas y Palmira, Municipio de San Pedro, Coah.- Acuerdo de acceso de aguas en favor del poblado

11 Mar.- No. 9.- 34

Tecacahualco, Municipio de Atlapexco, Hgo.- Decreto por el que se expropia por causa de utilidad pública una superficie de 12-18-43 hectáreas de temporal de uso común, de terrenos ejidales del poblado

(Reg.- 3404)

18 May.- No. 12.- 50

Tecacahualco, Municipio de Atlapexco, Hgo.- Decreto por el que se expropia por causa de utilidad pública una superficie de 14-59-74 hectáreas de temporal de uso común, de terrenos ejidales del poblado

(Reg.- 3447)

26 May.- No. 18.- 80

Tecamachalco, municipio del mismo nombre, Pue.- Decreto por el que se expropia por causa de utilidad pública una superficie de 22-14-08.59 hectáreas de agostadero de uso común, de terrenos ejidales del poblado

(Reg.- 3098)

6 Ene.- No. 4.- 79

Tecolapa, Municipio de Tecomán, Col.- Decreto por el que se expropia por causa de utilidad pública una superficie de 10-47-20 hectáreas de temporal de uso común, de terrenos ejidales del poblado

(Reg.- 3769)

5 Sep.- No. 3.- 32

Tecolutilla, Municipio de Comalcalco, Tab.- Decreto por el que se expropia por causa de utilidad pública una superficie de 121-43-44 hectáreas de agostadero de uso común, de terrenos ejidales del poblado

(Reg.- 3674)

12 Ago.- No. 11.- 16

Tecomates, Municipio de Casimiro Castillo, Jal.- Decreto por el que se expropia por causa de utilidad pública una superficie de 0-07-14 hectárea de temporal de uso común, de terrenos ejidales del poblado

(Reg.- 3317)

20 Abr.- No. 14.- 73



Tecomaxtlahuaca, Municipio de San Sebastián Tecomaxtlahuaca, Oax.- Decreto por el que se expropia por causa de utilidad pública una superficie de 0-67-79 hectárea de temporal de uso común, de terrenos ejidales del poblado

(Reg.- 3882)  
18 Oct.- No. 12.- 88

Tectuapan, Municipio de Pichucalco, Chis.- Decreto por el que se expropia por causa de utilidad pública una superficie de 0-48-07 hectárea de temporal de uso común, de terrenos ejidales del poblado

(Reg.- 3848)  
12 Oct.- No. 8.- 70

Tecuanapa, Municipio de Acayucan, Ver.- Decreto por el que se expropia por causa de utilidad pública una superficie de 10-00-86 hectáreas de agostadero de uso común, de terrenos ejidales del poblado

(Reg.- 3290)  
(Primera Sección)  
19 Abr.- No. 13.- 40

Tehuaxtitlán, Municipio de Xochihuehuetlán, Gro.- Decreto por el que se expropia por causa de utilidad pública una superficie de 15-84-64 hectáreas de agostadero de uso común, de terrenos ejidales del poblado

(Reg.- 3191)  
12 Ene.- No. 8.- 32

Tehuaco, Municipio de El Fuerte, Sin.- Decreto por el que se expropia por causa de utilidad pública una superficie de 0-31-96 hectárea de agostadero de uso común, de terrenos ejidales del poblado

(Reg.- 3994)  
10 Nov.- No. 8.- 78

Tehuixtla, Municipio de Jojutla, Mor.- Decreto por el que se expropia por causa de utilidad pública una superficie de 7-95-42 hectáreas de agostadero de uso común, de terrenos ejidales del poblado

(Reg.- 3365)  
(Primera Sección)  
26 Abr.- No. 18.- 27

Tejalpa, Municipio de Jiutepec, Mor.- Decreto por el que se expropia por causa de utilidad pública una superficie de 561-96-16 hectáreas de agostadero de uso común, de terrenos de la comunidad

(Reg.- 3598)  
3 Ago.- No. 3.- 93

Tejalpa, Municipio de Jiutepec, Mor.- Decreto por el que se expropia por causa de utilidad pública una superficie de 0-19-35 hectárea de agostadero de uso común de terrenos comunales del poblado

(Reg.- 3344)  
22 Abr.- No. 16.- 65

Tejeda, Municipio de Mante, Tamps.- Acuerdo relativo a la accesión de aguas en favor del poblado  
6 Ago.- No. 6.- 39

Tejocote de San Isidro, Municipio de Epitacio Huerta, Mich.- Decreto por el que se expropia por causa de utilidad pública una superficie de 25-62-56 hectáreas temporal y agostadero de uso común, de terrenos ejidales del poblado

(Reg.- 4026)  
(Segunda Sección)  
11 Nov.- No. 9.- 104

Temamatla, municipio del mismo nombre, Edo. de Méx.- Decreto por el que se expropia por causa de utilidad pública una superficie de 2-43-96.95 hectáreas de temporal de uso común de terrenos ejidales del poblado

(Reg.- 3699)  
31 Ago.- No. 24.- 82

Tenampa, municipio del mismo nombre, Ver.- Declaratoria de propiedad nacional del terreno denominado

31 Ene.- No. 22.- 42

Tenango, Municipio de Jantetelco, Mor.- Decreto por el que se expropia por causa de utilidad pública una superficie de 21-03-84 hectáreas de agostadero de uso común, de terrenos ejidales del poblado

(Reg.- 3089)  
6 Ene.- No. 4.- 64

Tenenexpan, Municipio de Manlio Fabio Altamirano, Ver.- Decreto por el que se expropia por causa de utilidad pública una superficie de 18-78-27.55 hectáreas de agostadero de uso común, de terrenos ejidales del poblado

(Reg.- 3421)  
19 May.- No. 13.- 25

Tenexco y Anexos, Municipio de Atlapexco, Hgo.- Decreto por el que se expropia por causa de utilidad pública una superficie de 17-16-46 hectáreas de temporal de uso común, de terrenos ejidales del poblado

(Reg.- 3519)  
30 Jun.- No. 22.- 32

Tenextepango, Municipio de Ayala, Mor.- Decreto por el que se expropia por causa de utilidad pública una superficie de 47-38-59.10 hectáreas de agostadero de uso común, de terrenos ejidales del poblado

(Reg.- 3350)  
25 Abr.- No. 17.- 36

Teocelo, municipio del mismo nombre, Ver.- Aviso de deslinde del terreno de presunta propiedad nacional denominado

16 Jul.- No. 10.- 80

Teonadepa, Municipio de Cumpas, Son.- Acuerdo relativo a la accesión de aguas en favor del poblado

16 Jul.- No. 10.- 23

Teopisca, municipio del mismo nombre, Chis.- Decreto por el que se expropia por causa de utilidad pública una superficie de 21-63-39.21 hectáreas de temporal de uso común, de terrenos ejidales del poblado

(Reg.- 3912)

27 Oct.- No. 19.- 71

Teoxtitla, Municipio de San Felipe Orizatlán, Hgo.- Decreto por el que se expropia por causa de utilidad pública una superficie de 0-62-57 hectárea de agostadero de uso común, de terrenos ejidales del poblado

(Reg.- 3480)

28 Jun.- No. 20.- 67

Tepahui, Municipio de Quiriego, Son.- Acuerdo relativo a la accesión de aguas en favor del poblado

23 Jul.- No. 16.- 80

Tepaltzingo, municipio del mismo nombre, Mor.- Decreto por el que se expropia por causa de utilidad pública una superficie de 0-92-74 hectárea de temporal de uso común, de terrenos ejidales del poblado

(Reg.- 3955)

1 Nov.- No. 1.- 29

Tepames, Municipio de Colima, Col.- Decreto por el que se expropia por causa de utilidad pública una superficie de 65-10-16.72 hectáreas de agostadero de uso común, de terrenos ejidales del poblado

(Reg.- 3810)

28 Sep.- No. 19.- 62

Tepames, Municipio de Colima, Col.- Acuerdo de accesión de aguas en favor del poblado

19 Ene.- No. 13.- 75

Tepatlatxco, municipio del mismo nombre, Ver.- Declaratoria de propiedad nacional del terreno denominado

28 Ene.- No. 21.- 84

Tepeji del Río, Municipio Tepeji del Río de Ocampo, Hgo.- Decreto por el que se expropia por causa de utilidad pública una superficie de 19-02-71 hectáreas de temporal de uso común, de terrenos ejidales del poblado

(Reg.- 3134)

(Segunda Sección)

7 Ene.- No. 5.- 15

Tepeojuma, municipio del mismo nombre, Pue.- Declaratoria de propiedad nacional del terreno denominado

28 Ene.- No. 21.- 79

Tepepan, Delegación Xochimilco, D.F.- Solicitud de expropiación de 00-37-40.66 hectárea, del poblado

(Primera Sección)

26 Sep.- No. 17.- 78

Tepetongo y su Anexo El Salitral, Municipio de Tepetongo, Zac.- Decreto por el que se expropia por causa de utilidad pública una superficie de 30-19-77.04 hectáreas de agostadero de uso común, de terrenos ejidales del poblado

(Reg.- 4004)

10 Nov.- No. 8.- 92

Tepich, Municipio de Felipe Carrillo Puerto, Q. Roo.- Decreto por el que se expropia por causa de utilidad pública una superficie de 1-06-50 hectárea de agostadero de uso común, de terrenos ejidales del poblado

(Reg.- 3883)

18 Oct.- No. 12.- 89

Tequicuilco, Municipio de Atenango del Río, Gro.- Decreto por el que se expropia por causa de utilidad pública una superficie de 34-22-27 hectáreas de temporal de uso común, de terrenos ejidales del poblado

(Reg.- 3187)

12 Ene.- No. 8.- 27

Tequila, municipio del mismo nombre, Jal.- Decreto por el que se expropia por causa de utilidad pública una superficie de 24-69-63 hectáreas de agostadero de uso común, de terrenos ejidales del poblado

(Reg.- 3898)

26 Oct.- No. 18.- 94

Terán, Municipio de Tuxtla Gutiérrez, Chis.- Decreto por el que se expropia por causa de utilidad pública una superficie de 50-11-63 hectáreas de temporal de uso común, de terrenos ejidales del poblado

(Reg.- 3694)

31 Ago.- No. 24.- 74

Tetlamac, Municipio de Temixco, Mor.- Decreto por el que se expropia por causa de utilidad pública una superficie de 1-87-07 hectárea de temporal de uso común, de terrenos ejidales del poblado

(Reg.- 3530)

30 Jun.- No. 22.- 48



Texca, Municipio de Acapulco de Juárez, Gro.- Decreto por el que se expropia por causa de utilidad pública una superficie de 36-71-85 hectáreas de agostadero de uso común, de terrenos ejidales del poblado

(Reg.- 3233)

(Segunda Sección)

14 Ene.- No. 10.- 11

Texca, Municipio de Acapulco de Juárez, Gro.- Decreto por el que se expropia por causa de utilidad pública una superficie de 36-71-85 hectáreas de agostadero de uso común, de terrenos ejidales del poblado

(Reg.- 3233)

(Segunda Sección)

14 Ene.- No. 10.- 11

Texoloc, Municipio de Xochiatipan, Hgo.- Decreto por el que se expropia por causa de utilidad pública una superficie de 1-84-02 hectárea de temporal de uso común, de terrenos ejidales del poblado

(Reg.- 3466)

27 Jun.- No. 19.- 75

Tezonapa, municipio del mismo nombre, Ver.- Aviso de deslinde del terreno de presunta propiedad nacional denominado

20 Dic.- No. 13.- 55

Tierra Colorada, Municipio de Juan R. Escudero, Gro.- Decreto por el que se expropia por causa de utilidad pública una superficie de 5-20-75 hectáreas de temporal de uso común, de terrenos ejidales del poblado

(Reg.- 3189)

12 Ene.- No. 8.- 29

Tierra Sagrada, Municipio de Villa Corzo, Chis.- Declaratoria de propiedad nacional del terreno denominado

13 Dic.- No. 8.- 39

Tierra Sagrada, Municipio de Villa Corzo, Chis.- Aviso de deslinde del terreno de presunta propiedad nacional denominado

11 Ene.- No. 7.- 18

Tierra y Libertad, Municipio de Culiacán, Sin.- Acuerdo relativo a la accesión de aguas en favor del poblado

30 Jul.- No. 22.- 37

Tierra y Libertad número 2, Municipio de Culiacán, Sin.- Acuerdo relativo a la accesión de aguas en favor del poblado

30 Jul.- No. 22.- 20

Tiripetio, Municipio de Morelia, Mich.- Decreto por el que se expropia por causa de utilidad pública una superficie de 11-32-59 hectáreas de temporal de uso común, de terrenos ejidales del poblado

(Reg.- 3755)

2 Sep.- No. 2.- 85

Tiripetío, Municipio de Morelia, Mich.- Decreto por el que se expropia por causa de utilidad pública una superficie de 3-23-53 hectárea de temporal de uso común, de terrenos ejidales del poblado

(Reg.- 3728)

(Primera Sección)

1 Sep.- No. 1.- 85

Tixtla, Municipio de Tixtla de Guerrero, Gro.- Acuerdo de accesión de aguas en favor del poblado

11 Mar.- No. 9.- 40

Tlachichuca, municipio del mismo nombre, Pue.- Declaratoria de propiedad nacional del terreno denominado

4 Ene.- No. 2.- 55

Tlacotepec de Mejía, municipio del mismo nombre, Ver.- Declaratoria de propiedad nacional del terreno denominado

16 Jun.- No. 12.- 37

Tláhuac, Delegación Tláhuac, D.F.- Decreto por el que se expropia por causa de utilidad pública una superficie de 53-87-98 hectáreas de agostadero de uso común, de terrenos ejidales del poblado

(Reg.- 3386)

17 May.- No. 11.- 32

Tlahualilo, municipio del mismo nombre, Dgo.- Decreto por el que se expropia por causa de utilidad pública una superficie de 277-72-76 hectáreas de agostadero de uso común, de terrenos ejidales del poblado

(Reg.- 3974)

9 Nov.- No. 7.- 75

Tlalpan, Delegación Tlalpan, D.F.- Decreto por el que se expropia por causa de utilidad pública una superficie de 17-16-32 hectáreas de agostadero de uso común, de terrenos ejidales del poblado

(Reg.- 4014)

(Segunda Sección)

11 Nov.- No. 9.- 87

Tlalpan, Delegación Tlalpan, D.F.- Solicitud de expropiación de terrenos ejidales del poblado de

24 Ene.- No. 17.- 74

Tlaltetela, municipio del mismo nombre, Ver.- Declaratoria de propiedad nacional del terreno denominado

2 Mar.- No. 2.- 82

Tlanipatlá, Municipio de Eduardo Neri, Gro.- Decreto por el que se expropia por causa de utilidad pública una superficie de 38-17-62 hectáreas de agostadero de uso común, de terrenos ejidales del poblado

(Reg.- 3055)  
3 Ene.- No. 1.- 41

Tlapa, Municipio de Tlapa de Comonfort, Gro.- Decreto por el que se expropia por causa de utilidad pública una superficie de 139-15-92 hectáreas de agostadero de uso común, de terrenos ejidales del poblado

(Reg.- 3330)  
(Primera Sección)  
21 Abr.- No.15.- 47

Tlapa de Comonfort, municipio del mismo nombre, Gro.- Acuerdo de cesión de aguas en favor del poblado

24 Mar.- No. 18.- 28

Tlapacoyán, municipio del mismo nombre, Ver.- Solicitud de creación de un nuevo centro de población ejidal, que de constituirse se denominará Carlos Salinas de Gortari, promovido por campesinos radicados en el poblado

15 Ago.- No. 12.- 82

Tlapehuala, municipio del mismo nombre, Gro.- Decreto por el que se expropia por causa de utilidad pública una superficie de 0-84-59.42 hectárea de temporal de uso común, de terrenos ejidales del poblado

(Reg.- 3656)  
10 Ago.- No. 9.- 90

Tlaquitzimapa, Municipio de Tlapa de Comonfort, Gro.- Acuerdo de cesión de aguas en favor del poblado

19 Mar.- No. 15.- 30

Tlazazalca, municipio del mismo nombre, Mich.- Acuerdo relativo a la cesión de aguas otorgada al poblado

2 Feb.- No. 2.- 43

Tlazazalca, municipio del mismo nombre, Mich.- Decreto por el que se expropia por causa de utilidad pública una superficie de 0-50-40 hectárea de agostadero de uso común, de terrenos ejidales del poblado

(Reg.- 3867)  
14 Oct.- No. 10.- 78

Tobacachi, Municipio de Sahuaripa, Son.- Declaratoria de propiedad nacional del terreno denominado

13 Dic.- No. 8.- 36

Tobobampo, Municipio de Sinaloa, Sin.- Acuerdo relativo a la cesión de aguas en favor del poblado

30 Jul.- No. 22.- 70

Toluquilla, Municipio de Tlaquepaque, Jal.- Decreto por el que se expropia por causa de utilidad pública una superficie de 22-51-59 hectáreas de temporal de uso común, de terrenos ejidales del poblado

(Reg.- 3669)  
11 Ago.- No. 10.- 79

Tomás Urbina, Municipio de Durango, Dgo.- Decreto por el que se expropia por causa de utilidad pública una superficie de 0-75-56 hectárea de temporal de uso común, de terrenos ejidales del poblado

(Reg.- 3664)  
11 Ago.- No. 10.- 71

Tomatlán, municipio del mismo nombre, Jal.- Decreto por el que se expropia por causa de utilidad pública una superficie de 0-03-19.25 hectárea de temporal de uso común, de terrenos comunales del poblado

(Reg.- 3318)  
20 Abr.- No.14.- 75

Tomatlán, municipio del mismo nombre, Jal.- Decreto por el que se expropia por causa de utilidad pública una superficie de 38-07-73 hectáreas de agostadero de uso común, de terrenos comunales del poblado

(Reg.- 3698)  
31 Ago.- No. 24.- 80

Tomatlán, municipio del mismo nombre, Ver.- Aviso de deslinde del terreno de presunta propiedad nacional denominado

16 Jul.- No. 10.- 83

Tomochic, Municipio de Guerrero, Chih.- Decreto por el que se expropia por causa de utilidad pública una superficie de 1-01-31 hectárea de agostadero de uso común, de terrenos ejidales del poblado

(Reg.- 3659)  
11 Ago.- No. 10.- 65

Tonila, municipio del mismo nombre, Jal.- Decreto por el que se expropia por causa de utilidad pública una superficie de 4-69-79 hectáreas de riego de uso común e individual, de terrenos ejidales del poblado

(Reg.- 3373)  
(Primera Sección)  
26 Abr.- No.18.- 41

Tonila, municipio del mismo nombre, Jal.- Decreto por el que se expropia por causa de utilidad pública una superficie de 12-09-35 hectáreas de riego de uso común e individual, de terrenos ejidales del poblado

(Reg.- 3374)  
(Primera Sección)  
26 Abr.- No.18.- 42



Topolobampo, Municipio de Ahome, Sin.- Decreto por el que se expropia por causa de utilidad pública una superficie de 8-20-13 hectáreas de agostadero de uso común, de terrenos ejidales del poblado

(Reg.- 3162)  
(Segunda Sección)  
7 Ene.- No. 5.- 59

Toreo El Bajo y su Anexo El Alto, Municipio de Uruapan, Mich.- Decreto por el que se expropia por causa de utilidad pública una superficie de 7-68-51.39 hectáreas de agostadero de uso común, de terrenos ejidales del poblado

(Reg.- 3274)  
17 Mar.- No. 13.- 29

Toreo El Bajo y su Anexo El Alto, Municipio de Uruapan, Mich.- Decreto por el que se expropia por causa de utilidad pública una superficie de 52-40-26 hectáreas de agostadero de uso común, de terrenos ejidales del poblado

(Reg.- 3275)  
17 Mar.- No. 13.- 32

Torreallas, Municipio de Churintzio, Mich.- Decreto por el que se expropia por causa de utilidad pública una superficie de 2-93-61 hectáreas de temporal de uso común, de terrenos ejidales del poblado

(Reg.- 3489)  
28 Jun.- No. 20.- 79

Totoapa el Grande, Municipio de Acatlán, Hgo.- Acuerdo relativo a la accesión de aguas otorgada al poblado

2 Feb.- No. 2.- 46

Totutla, municipio del mismo nombre, Ver.- Declaratoria de propiedad nacional del terreno denominado

2 Mar.- No. 2.- 82

Tres Arroyos, Municipio de Quiriego, Son.- Declaratoria de propiedad nacional del terreno denominado

(Segunda Sección)  
26 Sep.- No. 17.- 3

Tres Hermanos, Municipio de Champotón, Camp.- Aviso de deslinde del terreno de presunta propiedad nacional denominado

21 Dic.- No. 14.- 69

Trincheras, Municipio de Parras, Coah.- Decreto por el que se expropia por causa de utilidad pública una superficie de 17-96-96 hectáreas de agostadero de uso común, de terrenos ejidales del poblado

(Reg.- 3041)  
3 Ene.- No. 1.- 19

Trincheras, municipio del mismo nombre, Son.- Acuerdo relativo a la accesión de aguas en favor del poblado

23 Jul.- No. 16.- 28

Trinidad Sanctorum, Municipio de Cuautlancingo, Pue.- Decreto por el que se expropia por causa de utilidad pública una superficie de 4-51-43.64 hectáreas de temporal y agostadero de uso común, de terrenos ejidales del poblado

(Reg.- 3731)  
(Primera Sección)  
1 Sep.- No. 1.- 90

Tula, municipio del mismo nombre, Tamps.- Decreto por el que se expropia por causa de utilidad pública una superficie de 0-42-50 hectárea de temporal de uso común, de terrenos ejidales del poblado

(Reg.- 3906)  
26 Oct.- No. 18.- 108

Tula de Allende, municipio del mismo nombre, Hgo.- Acuerdo relativo a la accesión de aguas en favor del poblado

6 Ago.- No. 6.- 22

Tula de Allende, municipio del mismo nombre, Hgo.- Decreto por el que se expropia por causa de utilidad pública una superficie de 9-22-64.62 hectáreas de riego de uso común e individual, de terrenos ejidales del poblado

(Reg.- 3407)  
18 May.- No. 12.- 54

Tultitlán, municipio del mismo nombre, Edo. de Méx.- Decreto por el que se expropia por causa de utilidad pública una superficie de 13-06-84 hectáreas de agostadero de uso común, de terrenos ejidales del poblado

(Reg.- 3934)  
31 Oct.- No. 21.- 25

Tultitlán, municipio del mismo nombre, Edo. de Méx.- Decreto por el que se expropia por causa de utilidad pública una superficie de 0-03-04.50 hectárea de temporal de uso común, de terrenos ejidales del poblado (Reg.- 3082)

5 Ene.- No. 3.- 89

Tumbio, Municipio de Jiménez, Mich.- Decreto por el que se expropia por causa de utilidad pública una superficie de 2-91-94 hectáreas de temporal de uso común, de terrenos ejidales del poblado

(Reg.- 3145)  
(Segunda Sección)  
7 Ene.- No. 5.- 30

Tuna Agria, Municipio de Romita, Gto.-  
Acuerdo relativo a la accesión de aguas en favor  
del poblado

23 Jul.- No. 16.- 79

Tutuhuechi, Municipio de Choix, Sin.- Declaratoria  
de propiedad nacional del terreno denominado

28 Ene.- No. 21.- 81

Tuxtepec, Municipio de San Juan Bautista  
Tuxtepec, Oax.- Decreto por el que se expropia por  
causa de utilidad pública una superficie 2-28-79.54  
hectáreas de temporal de uso común, de terrenos  
ejidales del poblado

(Reg.- 3798)

(Primera Sección)

6 Sep.- No. 4.- 41

Tuxtepec, Municipio de San Juan Bautista  
Tuxtepec, Oax.- Decreto por el que se expropia por  
causa de utilidad pública una superficie de  
250-77-76.05 hectáreas de agostadero de uso  
común, de terrenos ejidales del poblado

(Reg.- 3686)

12 Ago.- No. 11.- 33

Tuzamapa, Municipio de San Agustín  
Metzquitlán, Hgo.- Decreto por el que se expropia  
por causa de utilidad pública una superficie de  
7-90-07.56 hectáreas de agostadero de uso común,  
de terrenos ejidales del poblado

(Reg.- 3073)

5 Ene.- No. 3.- 73

Tuzantán, municipio del mismo nombre, Chis.-  
Decreto por el que se expropia por causa de utilidad  
pública una superficie de 0-46-27 hectárea de  
temporal de uso común, de terrenos ejidales del  
poblado

(Reg.- 3849)

12 Oct.- No. 8.- 71

Tza-Tzac, Municipio de San Felipe, Yuc.-  
Declaratoria de propiedad nacional del terreno  
denominado

(Primera Sección)

8 Sep.- No. 6.- 64

Tza-Tzac, Municipio de San Felipe, Yuc.- Aviso  
de deslinde del terreno de presunta propiedad  
nacional denominado

31 Ene.- No. 22.- 35

Tzalam, Municipio de Sudzal, Yuc.- Decreto por  
el que se expropia por causa de utilidad pública una  
superficie de 10-76-38 hectáreas de agostadero de  
uso común, de terrenos ejidales del poblado

(Reg.- 3174)

(Segunda Sección)

7 Ene.- No. 5.- 78

Tzimbac Buena Vista, Municipio de Tecpatán,  
Chis.- Aviso de deslinde del terreno de presunta  
propiedad nacional denominado

12 Abr.- No. 8.- 26

Uayate número 3, Municipio de Chemax, Yuc.-  
Declaratoria de propiedad nacional del terreno  
denominado

21 Sep.- No. 14.- 41

Ucacuaro, Municipio de Ecuandureo, Mich.-  
Decreto por el que se expropia por causa de utilidad  
pública una superficie de 7-76-56 hectáreas de  
riego de uso común, de terrenos ejidales del  
poblado

(Reg.- 3573)

1 Ago.- No. 1.- 70

Unamichi, Municipio de Bacoachi, Son.-  
Acuerdo relativo a la accesión de aguas en favor  
del poblado

23 Jul.- No. 16.- 31

Unidad Indígena Ejidal General Hilario C. Salas  
o Los Mangos, Municipio de Hueyapan de Ocampo,  
Ver.- Decreto por el que se expropia por causa de  
utilidad pública una superficie de 0-76-64 hectárea  
de temporal de uso común, de terrenos ejidales del  
poblado

(Reg.- 3680)

12 Ago.- No. 11.- 25

Unión de Tula, municipio del mismo nombre, Jal.-  
Decreto por el que se expropia por causa de utilidad  
pública una superficie de 47-66-70.25 hectáreas de  
agostadero de uso común, de terrenos ejidales del  
poblado

(Reg.- 3333)

(Primera Sección)

21 Abr.- No. 15.- 54

Urequio, Municipio de Puruándiro, Mich.-  
Decreto por el que se expropia por causa de utilidad  
pública una superficie de 11-88-58 hectáreas de  
agostadero de uso común, de terrenos ejidales del  
poblado

(Reg.- 3436)

20 May.- No. 14.- 40

Urquizo, Municipio de San Pedro, Coah.-  
Decreto por el que se expropia por causa de utilidad  
pública una superficie de 10-83-47 hectáreas de  
riego de uso común, de terrenos ejidales del  
poblado

(Reg.- 3118)

(Segunda Sección)

6 Ene.- No. 4.- 7

Ursulo Galván, Municipio de Mante, Tamps.-  
Acuerdo relativo a la accesión de aguas en favor  
del poblado

15 Dic.- No. 10.- 93



Ursulo Galván, Municipio de Padilla, Tamps.-  
Acuerdo relativo a la accesión de aguas en favor del  
poblado

15 Dic.- No. 10.- 103

Usmajac, Municipio de Sayula, Jal.- Decreto por  
el que se expropia por causa de utilidad pública una  
superficie de 13-77-76 hectáreas de agostadero y  
temporal de uso común, de terrenos ejidales del  
poblado

(Reg.- 3238)

(Segunda Sección)

14 Ene.- No. 10.- 19

Usmajac, Municipio de Sayula, Jal.- Decreto por  
el que se expropia por causa de utilidad pública una  
superficie de 23-41-02 hectáreas de temporal de  
uso común, de terrenos ejidales del poblado

(Reg.- 3239)

(Segunda Sección)

14 Ene.- No. 10.- 20

Valle de Allende, Municipio de Allende, Chih.-  
Decreto por el que se expropia por causa de utilidad  
pública una superficie de 28-65-47.91 hectáreas de  
agostadero de uso común, de terrenos ejidales del  
poblado

(Reg.- 3322)

(Primera Sección)

21 Abr.- No. 15.- 30

Valle de Banderas y sus Anexos San José y  
Corral Solo, Municipio de Compostela, Nay.-  
Decreto por el que se expropia por causa de utilidad  
pública una superficie de 9-38-80 hectáreas de  
temporal de uso común, de terrenos ejidales del  
poblado

(Reg.- 3247)

(Segunda Sección)

14 Ene.- No. 10.- 31

Valle de Bravo, municipio del mismo nombre,  
Edo. de Méx.- Decreto por el que se expropia  
por causa de utilidad pública una superficie de  
1-43-12.90 hectárea de agostadero de uso común,  
de terrenos ejidales del poblado

(Reg.- 3083)

5 Ene.- No. 3.- 91

Valle de Rosario, Municipio de Rosario, Chih.-  
Acuerdo relativo a la accesión de aguas en favor del  
poblado

23 Jul.- No. 16.- 15

Valle de Zaragoza, municipio del mismo nombre,  
Chih.- Decreto por el que se expropia por causa de  
utilidad pública una superficie de 96-98-66.40  
hectáreas de agostadero de uso común, de terrenos  
ejidales del poblado

(Reg.- 3323)

21 Abr.- No. 15.- 32

Valparaíso, municipio del mismo nombre, Zac.-  
Decreto por el que se expropia por causa de utilidad  
pública una superficie de 24-89-67.79 hectáreas de  
agostadero de uso común, de terrenos ejidales del  
poblado

(Reg.- 3946)

31 Oct.- No. 21.- 54

Valsequillo, Municipio de Matamoros, Chih.-  
Acuerdo de accesión de aguas a favor del  
poblado

13 Ene.- No. 9.- 41

Vega Redonda, Municipio de Martínez de la Torre,  
Ver.- Decreto por el que se expropia por causa de  
utilidad pública una superficie de 34-88-96 hectáreas  
de agostadero de uso común, de terrenos ejidales del  
poblado

(Reg.- 3294)

19 Abr.- No. 13.- 45

Velardeña y Anexos, Municipio de Cuencamé,  
Dgo.- Decreto por el que se expropia por causa de  
utilidad pública una superficie de 55-22-56  
hectáreas de agostadero de uso común, de terrenos  
ejidales del poblado

(Reg.- 3720)

1 Sep.- No. 1.- 74

Venta del Astillero, Municipio de Zapopan, Jal.-  
Decreto por el que se expropia por causa de utilidad  
pública una superficie de 0-02-80-25 hectárea de  
agostadero de uso común, de terrenos ejidales del  
poblado

(Reg.- 3485)

28 Jun.- No. 20.- 73

Venta Prieta, Municipio de Pachuca de Soto,  
Hgo.- Decreto por el que se expropia por causa de  
utilidad pública una superficie de 33-57-72  
hectáreas de agostadero de uso común, de terrenos  
ejidales del poblado

(Reg.- 3896)

26 Oct.- No. 18.- 89

Venustiano Carranza, Municipio de Canatlán,  
Dgo.- Acuerdo relativo a la accesión de aguas en  
favor del poblado

(Primera Sección)

12 Abr.- No. 8.- 14

Verdia, Municipio de Zacoalco de Torres, Jal.-  
Decreto por el que se expropia por causa de utilidad  
pública una superficie de 17-87-97 hectáreas de  
agostadero de uso común, de terrenos ejidales del  
poblado

(Reg.- 3285)

(Segunda Sección)

18 Abr.- No. 12.- 15



Vicente Guerrero y su anexo Adolfo Echeverría Zuno, Municipio de Río Bravo, Tamps.- Acuerdo relativo a la accesión de aguas en favor del poblado

22 Ago.- No. 17.- 73

Victor Manuel Sánchez, Municipio de Peñón Blanco, Dgo.- Acuerdo de accesión de aguas en favor del poblado

11 Mar.- No. 9.- 33

Vida Nueva, Municipio de San Pedro, Coah.- Decreto por el que se expropia por causa de utilidad pública una superficie de 5-49-85 hectáreas de riego de uso común, de terrenos ejidales del poblado

(Reg.- 4011)

(Segunda Sección)

11 Nov.- No. 9.- 81

Villa Azueta, Municipio de José Azueta, Ver.- Decreto por el que se expropia por causa de utilidad pública una superficie de 100-15-56 hectáreas de agostadero de uso común, de terrenos ejidales del poblado

(Reg.- 3516)

29 Jun.- No. 21.- 76

Villa Coronado, municipio del mismo nombre, Chih.- Acuerdo relativo a la accesión de aguas en favor del poblado

16 Jul.- No. 10.- 18

Villa de Altamira, Municipio de Altamira, Tamps.- Decreto por el que se expropia por causa de utilidad pública una superficie de 17-89-03.36 hectáreas de temporal de uso común, de terrenos ejidales del poblado

(Reg.- 3735)

(Primera Sección)

1 Sep.- No. 1.- 97

Villa de Arteaga, Municipio de Arteaga, Coah.- Decreto por el que se expropia por causa de utilidad pública una superficie de 113-76-64 hectáreas de riego, temporal y agostadero de uso común, de terrenos ejidales del poblado

(Reg.- 4010)

(Segunda Sección)

11 Nov.- No. 9.- 78

Villa de Cortazar, municipio del mismo nombre, Gto.- Decreto por el que se expropia por causa de utilidad pública una superficie de 5-23-79 hectáreas de agostadero de uso común, de terrenos ejidales del poblado

(Reg.- 3915)

27 Oct.- No. 19.- 77

Villa de Cumpas, Municipio de Cumpas, Son.- Acuerdo relativo a la accesión de aguas en favor del poblado

30 Jul.- No. 22.- 3

Villa de Fuente, Municipio de Piedras Negras, Coah.- Decreto por el que se expropia por causa de utilidad pública una superficie de 10-90-62.22 hectáreas de agostadero de uso común, de terrenos ejidales del poblado

(Reg.- 3908)

27 Oct.- No. 19.- 64

Villa de Fuente, Municipio de Piedras Negras, Coah.- Decreto por el que se expropia por causa de utilidad pública una superficie de 1-50-00 hectárea de agostadero de uso común, de terrenos ejidales del poblado

(Reg.- 3042)

3 Ene.- No. 1.- 21

Villa de Huayacocotla, Municipio de Huayacocotla, Ver.- Decreto por el que se expropia por causa de utilidad pública una superficie de 0-40-11 hectárea de agostadero de uso común, de terrenos ejidales del poblado

(Reg.- 3822)

28 Sep.- No. 19.- 83

Villa de Jamiltepec, Municipio de Santiago Jamiltepec, Oax.- Decreto por el que se expropia por causa de utilidad pública una superficie de 444-34-17.28 hectáreas de temporal de uso común, de terrenos ejidales del poblado

(Reg.- 3859)

13 Oct.- No. 9.- 23

Villa de Nava, Municipio de Nava, Coah.- Decreto por el que se expropia por causa de utilidad pública una superficie de 6-68-00 hectáreas de riego y temporal de uso común, de terrenos ejidales del poblado

(Reg.- 3039)

3 Ene.- No. 1.- 17

Villa de Nava, Municipio de Nava, Coah.- Decreto por el que se expropia por causa de utilidad pública una superficie de 2-34-64 hectáreas de riego de uso común, de terrenos ejidales del poblado

(Reg.- 3307)

20 Abr.- No. 14.- 60

Villa de Oaxtepec, Municipio de Yautepec, Mor.- Decreto por el que se expropia por causa de utilidad pública una superficie de 22-00-00 hectáreas de agostadero de uso común, de terrenos comunales del poblado

(Reg.- 3352)

25 Abr.- No. 17.- 40

Villa de Oaxtepec, Municipio de Yautepec, Mor.- Decreto por el que se expropia por causa de utilidad pública una superficie de 12-29-24.26 hectáreas de temporal de uso común, de terrenos comunales del poblado

(Reg.- 3531)

30 Jun.- No. 22.- 50



Villa Guadalupe, Municipio de Panabá, Yuc.-  
Declaratoria de propiedad nacional del terreno  
denominado

8 Feb.- No. 5.- 17

Villa Ignacio Ramírez, Municipio de Guadalupe  
Victoria, Dgo.- Decreto por el que se expropia por  
causa de utilidad pública una superficie de 56-67-40  
hectáreas de temporal de uso común y de uso  
individual, de terrenos ejidales del poblado

(Reg.- 3772)

(Primera Sección)

5 Sep.- No. 3.- 36

Villa Juárez, Municipio de El Mante, Tamps.-  
Decreto por el que se expropia por causa de utilidad  
pública una superficie de 27-02-85.90 hectáreas de  
agostadero de uso común, de terrenos ejidales del  
poblado

(Reg.- 3107)

6 Ene.- No. 4.- 95

Villa Juárez, Municipio de Lerdo, Dgo.- Decreto  
por el que se expropia por causa de utilidad pública  
una superficie de 125-05-38.78 hectáreas de  
agostadero de uso común, de terrenos ejidales del  
poblado

(Reg.- 3050)

3 Ene.- No. 1.- 32

Villa Juárez, Municipio de Lerdo, Dgo.- Decreto  
por el que se expropia por causa de utilidad pública  
una superficie de 0-09-44.02 hectárea de  
agostadero de uso común, terrenos ejidales del  
poblado

(Reg.- 3608)

4 Ago.- No. 4.- 57

Villa Madero, Municipio de Champotón, Camp.-  
Decreto por el que se expropia por causa de utilidad  
pública una superficie de 1-58-08 hectárea de  
temporal y agostadero de uso común, de terrenos  
ejidales del poblado

(Reg.- 3794)

6 Sep.- No. 4.- 33

Villa Madero, Municipio de Champotón, Camp.-  
Decreto por el que se expropia por causa de utilidad  
pública una superficie de 27-15-79 hectáreas de  
temporal y agostadero de uso común, de terrenos  
ejidales del poblado

(Reg.- 3768)

5 Sep.- No. 3.- 31

Villa Madero, Municipio de Champotón, Camp.-  
Decreto por el que se expropia por causa de utilidad  
pública una superficie de 0-65-19 hectárea de  
temporal de uso común, de terrenos ejidales del  
poblado

(Reg.- 3741)

2 Sep.- No. 2.- 64

Villa Madero, Municipio de Champotón, Camp.-  
Decreto por el que se expropia por causa de utilidad  
pública una superficie de 73-40-86 hectáreas de  
agostadero de uso común, de terrenos ejidales del  
poblado

(Reg.- 3499)

29 Jun.- No. 21.- 51

Villa Morelos, Municipio de Morelos, Coah.-  
Decreto por el que se expropia por causa de utilidad  
pública una superficie de 0-80-10 hectárea de  
agostadero de uso común, de terrenos ejidales del  
poblado

(Reg.- 3662)

11 Ago.- No. 10.- 69

Villa Nicolás Romero, Municipio de Nicolás  
Romero, Edo. de Méx.- Decreto por el que se  
expropia por causa de utilidad pública una superficie  
de 20-28-25.86 hectáreas de agostadero de uso  
común, de terrenos ejidales del poblado

(Reg.- 3510)

29 Jun.- No. 21.- 67

Villa Unión, Municipio de Angamacutiro, Mich.-  
Decreto por el que se expropia por causa de utilidad  
pública una superficie de 1-00-00 hectárea de  
temporal de uso común, de terrenos ejidales del  
poblado

(Reg.- 3834)

(Primera Sección)

29 Sep.- No. 20.- 72

Villa Unión, Municipio de Poanas, Dgo.- Decreto  
por el que se expropia por causa de utilidad pública  
una superficie de 82-60-48 hectáreas de agostadero  
de uso común, de terrenos ejidales del poblado

(Reg.- 3825)

(Primera Sección)

29 Sep.- No. 20.- 54

Villa Unión, municipio del mismo nombre, Coah.-  
Decreto por el que se expropia por causa de utilidad  
pública una superficie de 4-63-54 hectáreas de  
agostadero de uso común, de terrenos ejidales del  
poblado

(Reg.- 3401)

18 May.- No. 12.- 44

Villa Vicente Guerrero, Municipio de Vicente  
Guerrero, Dgo.- Decreto por el que se expropia por  
causa de utilidad pública una superficie de 48-73-76  
hectáreas de agostadero de uso común, de terrenos  
ejidales del poblado

(Reg.- 3827)

(Primera Sección)

29 Sep.- No. 20.- 58

Villagrán, municipio del mismo nombre, Gto.-  
Acuerdo relativo a la accesión de aguas en favor del  
poblado

(Primera Sección)  
12 Abr.- No. 8.- 17

Villamar (antes Guarachita), Municipio de  
Villamar, Mich.- Acuerdo de accesión de aguas en  
favor del poblado

21 Feb.- No. 14.- 34

Vinolitos y Anexos, Municipio de Culiacán, Sin.-  
Acuerdo relativo a la accesión de aguas en favor del  
poblado

30 Jul.- No. 22.- 33

Virginias, Municipio de Francisco I. Madero,  
Coah.- Decreto por el que se expropia por causa de  
utilidad pública una superficie de 1-00-06 hectárea  
de riego de uso común, de terrenos ejidales del  
poblado

(Reg.- 3661)  
11 Ago.- No. 10.- 67

Vista Hermosa, Municipio de Cuencamé, Dgo.-  
Decreto por el que se expropia por causa de utilidad  
pública una superficie de 47-25-01 hectáreas de  
temporal de uso común, de terrenos ejidales del  
poblado

(Reg.- 3721)  
(Primera Sección)  
1 Sep.- No. 1.- 75

Vista Hermosa, Municipio de Cuencamé, Dgo.-  
Decreto por el que se expropia por causa de utilidad  
pública una superficie de 15-24-02 hectáreas de  
agostadero de uso común, de terrenos ejidales del  
poblado

(Reg.- 3548)  
1 Jul.- No. 1.- 35

Vista Hermosa, Municipio de Ocozocoautla de  
Espinosa, Chis.- Declaratoria de propiedad nacional  
del terreno denominado

11 Ene.- No. 7.- 23

Vistha, Municipio de San Juan del Río, Gro.-  
Decreto por el que se expropia por causa de utilidad  
pública una superficie de 40-07-82.74 hectáreas de  
agostadero de uso común, de terrenos ejidales del  
poblado

(Reg.- 3938)  
31 Oct.- No. 21.- 37

Voz Campesina, Municipio de Llera, Tamps.-  
Acuerdo relativo a la accesión de aguas en favor del  
poblado

15 Dic.- No. 10.- 97

Vuelta del río Joche, Municipio de Cintalapa,  
Chis.- Declaratoria de propiedad nacional del  
terreno denominado

(Primera Sección)  
21 Sep.- No. 14.- 42

Walamo, Municipio de Mazatlán, Sin.-  
Acuerdo relativo a la accesión de aguas en favor  
del poblado

23 Jul.- No. 16.- 69

X-Jujil, Municipio de Felipe Carrillo Puerto, Q.  
Roo.- Declaratoria de propiedad nacional del terreno  
denominado

30 Jul.- No. 22.- 117

X-Kondzondt, Municipio de Chemax, Yuc.-  
Declaratoria de propiedad nacional del terreno  
denominado

(Primera Sección)  
9 Sep.- No. 7.- 40

Xaltianguis, Municipio de Acapulco de Juárez,  
Gro.- Decreto por el que se expropia por causa de  
utilidad pública una superficie de 0-07-53 hectárea  
de temporal de uso común, de terrenos ejidales del  
poblado

(Reg.- 3653)  
10 Ago.- No. 9.- 86

Xanabá, Municipio de Izamal, Yuc.- Decreto por  
el que se expropia por causa de utilidad pública una  
superficie de 16-27-00.66 hectáreas de agostadero  
de uso común, de terrenos ejidales del poblado

(Reg.- 3175)  
(Segunda Sección)  
7 Ene.- No. 5.- 79

Xbacab, Municipio de Champotón, Camp.-  
Decreto por el que se expropia por causa de utilidad  
pública una superficie de 0-87-39 hectárea de  
agostadero de uso común, de terrenos ejidales del  
poblado

(Reg.- 4007)  
(Segunda Sección)  
11 Nov.- No. 9.- 74

Xchan II, Municipio de Calotmul, Yuc.- Aviso de  
deslinde del terreno de presunta propiedad nacional  
denominado

16 Jul.- No. 10.- 42

Xico, municipio del mismo nombre, Ver.- Aviso  
de deslinde del terreno de presunta propiedad  
nacional denominado

16 Jul.- No. 10.- 55

Xicoténcatl, Municipio de Las Choapas, Ver.-  
Resolución de privación de derechos y cancelación  
del registro de escrituras públicas, en

16 Jul.- No. 10.- 35



Xixingo, Municipio de Tulcingo, Pue.- Solicitud de iniciación del expediente complementario de reconocimiento y titulación de bienes comunales, del poblado

(Primera Sección)  
6 Abr.- No. 4.- 24

Xia Chabihau, Municipio de Yobain, Yuc.- Aviso de deslinde del terreno de presunta propiedad nacional denominado

23 Jul.- No. 16.- 108

Xochipala, Municipio de Eduardo Neri, Gro.- Decreto por el que se expropia por causa de utilidad pública una superficie de 0-79-27 hectárea de temporal de uso común, de terrenos comunales del poblado

(Reg.- 3654)  
10 Ago.- No. 9.- 87

Xochitepec, municipio del mismo nombre, Mor.- Decreto por el que se expropia por causa de utilidad pública una superficie de 100-69-13 hectáreas de agostadero de uso común, de terrenos ejidales del poblado

(Reg.- 3351)  
25 Abr.- No. 17.- 38

Xocotlán, Municipio de Texcoco, Edo. de Méx.- Decreto por el que se expropia por causa de utilidad pública una superficie de 7-50-24.39 hectáreas de agostadero de uso común, de terrenos ejidales del poblado

(Reg.- 3833)  
(Primera Sección)  
29 Sep.- No. 20.- 70

Xoxocotla, Municipio de Puente de Ixtla, Mor.- Decreto por el que se expropia por causa de utilidad pública una superficie de 15-68-01 hectáreas de temporal de uso común, de terrenos ejidales del poblado

(Reg.- 3151)  
(Segunda Sección)  
7 Ene.- No. 5.- 38

Yacamex Fracción B, Municipio de Champotón, Camp.- Declaratoria de propiedad nacional del terreno denominado

23 Jul.- No. 16.- 114

Yanga, municipio del mismo nombre, Ver.- Aviso de deslinde del terreno de presunta propiedad nacional denominado

20 Dic.- No. 13.- 54

Yanhuitlán, Municipio de Santo Domingo Yanhuitlán, Oax.- Decreto por el que se expropia por causa de utilidad pública una superficie de 0-27-03 hectárea de temporal de uso común, de terrenos comunales del poblado

(Reg.- 3870)  
14 Oct.- No. 10.- 83

Yecapixtla, municipio del mismo nombre, Mor.- Decreto por el que se expropia por causa de utilidad pública una superficie de 140-05-86 hectáreas de agostadero de uso común, de terrenos ejidales del poblado

(Reg.- 3393)  
17 May.- No. 11.- 44

Yecuatla, municipio del mismo nombre, Ver.- Aviso de deslinde del terreno de presunta propiedad nacional denominado

16 Jul.- No. 10.- 62

Yecuatla, municipio del mismo nombre, Ver.- Declaratoria de propiedad nacional del terreno denominado

19 Dic.- No. 12.- 64

Yerba Santa, Municipio de Villa Corzo, Chis.- Declaratoria de propiedad nacional del terreno denominado

6 Ago.- No. 6.- 68

Yerba Santa, Municipio de Villa Corzo, Chis.- Aviso de deslinde del terreno de presunta propiedad nacional denominado

(Primera Sección)  
12 Abr.- No. 8.- 28

Yerba Santa, Municipio de Villa Corzo, Chis.- Aviso de deslinde del terreno de presunta propiedad nacional denominado

21 Jun.- No. 15.- 23

Yostiro, Municipio de Pueblo Nuevo, Gto.- Acuerdo de acceso de aguas otorgado en favor del poblado

2 Mar.- No. 2.- 61

Yucuribampo número 2, Municipio de Cajeme, Son.- Acuerdo relativo a la acceso de aguas en favor del poblado

17 Jun.- No. 13.- 26

Zacapendo, Municipio de Alvaro Obregón, Mich.- Decreto por el que se expropia por causa de utilidad pública una superficie de 0-17-93 hectárea de riego de uso común, de terrenos ejidales del poblado

(Reg.- 3592)  
3 Ago.- No. 3.- 86

Zacatipa, Municipio de Huautla, Hgo.- Decreto por el que se expropia por causa de utilidad pública una superficie de 15-14-07 hectáreas de temporal de uso común, de terrenos comunales del poblado

(Reg.- 3384)  
16 May.- No. 10.- 83

Zacoalco de Torres, municipio del mismo nombre, Jal.- Decreto por el que se expropia por causa de utilidad pública una superficie de 42-86-26 hectáreas de agostadero de uso común y de temporal de uso individual, de terrenos ejidales del poblado

(Reg.- 3200)

12 Ene.- No. 8.- 43

Zacualpan, Municipio de Compostela, Nay.- Decreto por el que se expropia por causa de utilidad pública una superficie de 101-16-63.23 hectáreas de agostadero de uso común, de terrenos ejidales del poblado

(Reg.- 3093)

6 Ene.- No. 4.- 70

Zacualpan, Municipio de Compostela, Nay.- Decreto por el que se expropia por causa de utilidad pública una superficie de 1-01-24 hectárea de temporal de uso común, de terrenos ejidales del poblado

(Reg.- 3630)

(Segunda Sección)

8 Ago.- No. 7.- 100

Zamora Caletón, Municipio de Saltillo, Ver.- Decreto por el que se expropia por causa de utilidad pública una superficie de 33-05-61 hectáreas de agostadero de uso común, de terrenos ejidales del poblado

(Reg.- 3643)

(Segunda Sección)

8 Ago.- No. 7.- 124

Zanjas de Arena, Municipio de Martínez de la Torre, Ver.- Decreto por el que se expropia por causa de utilidad pública una superficie de 0-49-38 hectárea de temporal de uso común, de terrenos ejidales del poblado

(Reg.- 3824)

(Primera Sección)

28 Sep.- No. 19.- 87

Zapote, Municipio de Tlajomulco de Zúñiga, Jal.- Solicitud de creación de un nuevo centro de población ejidal, que de constituirse se denominará Los Tres Gallos, promovido por campesinos radicados en el poblado

15 Ago.- No. 12.- 82

Zapotillo número Dos Colectivista, Municipio de Ahome, Sin.- Decreto por el que se expropia por causa de utilidad pública una superficie de 9-25-55 hectáreas de riego de uso común, de terrenos ejidales del poblado

(Reg.- 3215)

12 Ene.- No. 8.- 67

Zapotillo número Dos Colectivista, Municipio de Ahome, Sin.- Decreto por el que se expropia por causa de utilidad pública una superficie de 2-28-28 hectáreas de riego de uso común, de terrenos ejidales del poblado

(Reg.- 3105)

6 Ene.- No. 4.- 93

Zapotillo número uno Individualista, Municipio de Ahome, Sin.- Acuerdo relativo a la accesión de aguas en favor del poblado

30 Jul.- No. 22.- 59

Zapotiltic, municipio del mismo nombre, Jal.- Decreto por el que se expropia por causa de utilidad pública una superficie de 0-48-00 hectárea de temporal de uso individual, de terrenos ejidales del poblado

(Reg.- 3865)

14 Oct.- No. 10.- 75

Zapotlán de Allende, Municipio de Tlaxiaco, Oax.- Acuerdo relativo a la accesión de aguas en favor del poblado

16 Jul.- No. 10.- 26

Zapotlanejo, Municipio de Juanacatlán, Jal.- Decreto por el que se expropia por causa de utilidad pública una superficie de 2-33-39 hectáreas de riego de uso común, de terrenos ejidales del poblado

(Reg.- 3448)

26 May.- No. 18.- 81

Zapotlanejo, municipio del mismo nombre, Jal.- Decreto por el que se expropia por causa de utilidad pública una superficie de 8-04-84 hectáreas de agostadero de uso común, de terrenos ejidales del poblado

(Reg.- 3375)

(Primera Sección)

26 Abr.- No. 18.- 44

Zaragoza, Municipio de León, Gto.- Acuerdo de accesión de aguas en favor del poblado

19 Ene.- No. 13.- 71

Zaragoza de Tlahualilo, Municipio de Tlahualilo, Dgo.- Decreto por el que se expropia por causa de utilidad pública una superficie de 150-34-08 hectáreas de agostadero de uso común, de terrenos ejidales del poblado

(Reg.- 3826)

(Primera Sección)

29 Sep.- No. 20.- 56

Zaragoza de Tlahualilo, Municipio de Tlahualilo, Dgo.- Decreto por el que se expropia por causa de utilidad pública una superficie de 0-05-79 hectárea de riego de uso común, de terrenos ejidales del poblado

(Reg.- 3975)

9 Nov.- No. 7.- 77



Zatemaye, Municipio de Jerécuaro, Gto.- Decreto por el que se expropia por causa de utilidad pública una superficie de 27-24-86 hectáreas de riego y agostadero de uso común, de terrenos ejidales del poblado

(Reg.- 3889)

26 Oct.- No. 18.- 75

Zentla, municipio del mismo nombre, Ver.- Aviso de deslinde del terreno de presunta propiedad nacional denominado

16 Jul.- No. 10.- 94

Zequeteje, Municipio de Huichapan, Hgo.- Acuerdo relativo a la accesión de aguas en favor del poblado

30 Jul.- No. 22.- 68

Zicuirán y Anexos, Municipio de La Huacana, Mich.- Decreto por el que se expropia por causa de utilidad pública una superficie de 1-00-00 hectárea de agostadero de uso común, de terrenos ejidales del poblado

(Reg.- 3866)

14 Oct.- No. 10.- 76

Zináparo, municipio del mismo nombre, Mich.- Decreto por el que se expropia por causa de utilidad pública una superficie de 10-97-64 hectáreas de agostadero de uso común, de terrenos ejidales del poblado

(Reg.- 3597)

3 Ago.- No. 3.- 92

Zinapécuaro, municipio del mismo nombre, Mich.- Decreto por el que se expropia por causa de utilidad pública una superficie de 7-38-60 hectáreas de temporal de uso común, de terrenos ejidales del poblado

(Reg.- 3704)

31 Ago.- No. 24.- 90

Zinapécuaro, municipio del mismo nombre, Mich.- Decreto por el que se expropia por causa de utilidad pública una superficie de 0-54-11 hectárea de riego de uso común, de terrenos ejidales del poblado

(Reg.- 3343)

22 Abr.- No. 16.- 63

Ziquitaro, Municipio de Penjamillo, Mich.- Decreto por el que se expropia por causa de utilidad pública una superficie de 26-19-11 hectáreas de agostadero de uso común, de terrenos ejidales del poblado

(Reg.- 3490)

28 Jun.- No. 20.- 80

Zirándaro, municipio del mismo nombre, Gro.- Acuerdo de accesión de aguas en favor del poblado

24 Mar.- No. 18.- 24

Zoquitlán, municipio del mismo nombre, Pue.- Declaratoria de propiedad nacional del terreno denominado

4 Ene.- No. 2.- 55

Zumpimito, Municipio de Uruapan, Mich.- Decreto por el que se expropia por causa de utilidad pública una superficie de 24-29-17 hectáreas de agostadero de uso común, de terrenos ejidales del poblado

(Reg.- 3276)

17 Mar.- No. 13.- 34

#### SECRETARIA DE TURISMO

Centro de Estudios Superiores de Turismo.- Acuerdo por el que se reforman los artículos 2o. y 5o. del diverso que creó el

14 Nov.- No. 10.- 66

Chihuahua.- Acuerdo de Coordinación para la descentralización de funciones de la Secretaría de Turismo, celebrado por el Ejecutivo Federal y el Gobierno del Estado de

7 Mar.- No. 5.- 87

Comisión Ejecutiva de Turismo.- Acuerdo por el que se formaliza la creación, integración y objeto de las Subcomisiones de la

12 Dic.- No. 7.- 61

Comisiones consultivas de establecimientos de hospedaje, campamentos, paradores de casas rodantes y alimentos; de agencias de viajes; de guías de turistas, y de empresas de sistemas de intercambio de servicios turísticos y prestadores de servicios relacionados con el turismo.- Acuerdo por el que se crean las

1 Jul.- No. 1.- 41

Comité Técnico para el análisis, evaluación y control de los programas conjuntos de promoción, publicidad y fomento, que lleva a cabo la Secretaría con organismos de sectores social, privado, nacionales y extranjeros y con los gobiernos estatales y municipales.- Acuerdo mediante el cual se crea el

11 Ago.- No. 10.- 88

Director de Operación de la Dirección General de Coordinación y Enlace.- Acuerdo por el que se delega la facultad para ordenar y practicar visitas de verificación a los prestadores de servicios turísticos, en favor del

(Primera Sección)

25 Jul.- No. 17.- 18

Director General de Programación, Organización y Presupuesto.- Acuerdo por el que se delega, las facultades que se indican, con fundamento en lo establecido por el artículo 82 de la Ley de Adquisiciones y Obras Públicas y que afecten el presupuesto autorizado de la Secretaría, en favor del

3 Jun.- No. 3.- 64



Estado de San Luis Potosí.- Acuerdo de Coordinación que celebran el Ejecutivo Federal, por conducto de las secretarías de Hacienda y Crédito Público, de Desarrollo Social, de la Contraloría General de la Federación y de Turismo, y el Ejecutivo del

24 Mar.- No. 18.- 32

Estado de Chiapas.- Acuerdo de Coordinación que celebran el Ejecutivo Federal, por conducto de las secretarías de Hacienda y Crédito Público, de Desarrollo Social, de la Contraloría General de la Federación y de Turismo, y el Ejecutivo del

7 Feb.- No. 4.- 32

Estado de Coahuila.- Acuerdo de Coordinación que celebran el Ejecutivo Federal, por conducto de las secretarías de Hacienda y Crédito Público, de Desarrollo Social, de la Contraloría General de la Federación y de Turismo, y el Ejecutivo del

7 Feb.- No. 4.- 28

Estado de Guanajuato.- Acuerdo de Coordinación que celebran el Ejecutivo Federal, por conducto de las secretarías de Hacienda y Crédito Público, de Desarrollo Social, de la Contraloría General de la Federación y de Turismo, con el Ejecutivo del

16 Mar.- No. 12.- 89

Estado de Hidalgo.- Acuerdo de Coordinación que celebran el Ejecutivo Federal, por conducto de las secretarías de Hacienda y Crédito Público, de Desarrollo Social, de la Contraloría General de la Federación y de Turismo, y el Ejecutivo del

4 Feb.- No. 3.- 32

Estado de Nayarit.- Acuerdo de Coordinación que celebran el Ejecutivo Federal, por conducto de las secretarías de Hacienda y Crédito Público, de Desarrollo Social, de la Contraloría General de la Federación y de Turismo, y el Ejecutivo del

25 Mar.- No. 19.- 73

Estado de Nuevo León.- Acuerdo de Coordinación que celebran el Ejecutivo Federal, por conducto de las secretarías de Hacienda y Crédito Público, de Desarrollo Social, de la Contraloría General de la Federación y de Turismo, y el Ejecutivo del

4 Feb.- No. 3.- 36

Estado de Quintana Roo.- Acuerdo de Coordinación que celebran el Ejecutivo Federal, por conducto de las secretarías de Hacienda y Crédito Público, de Desarrollo Social, de la Contraloría General de la Federación y de Turismo, y el Ejecutivo del

14 Mar.- No. 10.- 90

Estado de Tlaxcala.- Acuerdo de Coordinación que celebran el Ejecutivo Federal, por conducto de las secretarías de Hacienda y Crédito Público, de Desarrollo Social, de la Contraloría General de la Federación y de Turismo, y el Ejecutivo del

4 Feb.- No. 3.- 41

Formatos foliados y de porte pagado para la presentación de sugerencias y quejas de servicios turísticos relativos a agencias de viajes.- Proyecto de Norma Oficial Mexicana 02-TUR-1994,

(Primera Sección)

9 Sep.- No. 7.- 67

Formatos foliados y de porte pagado para la presentación de sugerencias y quejas de servicios turísticos relativos a empresas de sistemas de intercambio de servicios turísticos.- Proyecto de Norma Oficial Mexicana 04-TUR-1994,

(Segunda Sección)

12 Sep.- No. 8.- 53

Formatos foliados y de porte pagado para la presentación de sugerencias y quejas de servicios turísticos relativos a establecimientos de alimentos y bebidas.- Proyecto de Norma Oficial Mexicana 03-TUR-1994,

(Segunda Sección)

12 Sep.- No. 8.- 31

Formatos foliados y de porte pagado para la presentación de sugerencias y quejas de servicios turísticos relativos a establecimientos de hospedaje.- Proyecto de Norma Oficial Mexicana 01-TUR-1994,

(Primera Sección)

9 Sep.- No. 7.- 46

Formatos foliados y de porte pagado para la presentación de sugerencias y quejas de servicios turísticos relativos a establecimientos de alimentos y bebidas.- Aclaración al Proyecto de Norma Oficial Mexicana 03-TUR-1994, publicado el 12 de septiembre de 1994

12 Dic.- No. 7.- 62

Manual de Organización Institucional de la Secretaría de Turismo

(Primera Sección)

29 Abr.- No. 21.- 62

Maritech, S.A. de C.V.- Acuerdo mediante el cual se autoriza la sustitución en los derechos y obligaciones derivados de la concesión a la sociedad mercantil, en lugar de la Sociedad Cooperativa Camaronera del Golfo de Santa Clara, S.C.L.

(Primera Sección)

14 Abr.- No. 10.- 61



Oaxaca de Juárez y los Valles Centrales.-  
Declaratoria de Zona de Desarrollo Turístico  
prioritario de la ciudad de

(Primera Sección)  
6 Sep.- No. 4.- 46

Programa para la implementación, operación y  
desarrollo del Sistema Nacional de Información  
Turística (S.N.I.T.).- Acuerdo por el que se  
establece con carácter de permanente el

18 Ago.- No. 15.- 5

Puebla de Zaragoza.- Declaratoria de Zona de  
Desarrollo Turístico Prioritario de la Zona de  
Monumentos Históricos de la ciudad de

(Segunda Sección)  
28 Feb.- No. 19.- 46

Reglamento de la Ley Federal de Turismo

2 May.- No. 1.- 74

Reglamento de la Ley Federal de Turismo.- Fe  
de erratas, publicado el 2 de mayo de 1994

19 Jul.- No. 12.- 5

Reglamento Interior de la Comisión Ejecutiva de  
Turismo.- Acuerdo por el que se decreta la  
publicación del

12 Dic.- No. 7.- 58

Reglamento Interior de la Secretaría de Turismo

(Segunda Sección)  
22 Feb.- No. 15.- 1

Reglamento Interior de la Secretaría de  
Turismo.- Decreto por el que se derogan y adicionan  
diversas disposiciones

(Primera Sección)  
30 Sep.- No. 21.- 68

Representaciones de turismo en el extranjero.-  
Aclaración al Acuerdo, publicado el día 11 de marzo de  
1994, por el que se determina el número, ubicación,  
circunscripción territorial y funciones de las

16 Mar.- No. 12.- 92

Representaciones de turismo en el extranjero.-  
Acuerdo por el que se determina el número, ubicación,  
circunscripción territorial y funciones de las

11 Mar.- No. 9.- 50

Requisitos mínimos de seguridad a que deben  
sujetarse las operadoras de buceo para garantizar  
la prestación del servicio.- Proyecto de Norma  
Oficial Mexicana 05-TUR-1994,

(Segunda Sección)  
12 Sep.- No. 8.- 75

Requisitos mínimos de seguridad a que deben  
sujetarse las operadoras de buceo para garantizar  
la prestación del servicio.- Aclaración al Proyecto de  
Norma Oficial Mexicana 05-TUR-1994, publicado el  
12 de septiembre de 1994

12 Dic.- No. 7.- 62

Requisitos mínimos de seguridad e higiene que  
deben cumplir los prestadores de servicios turísticos  
de campamentos y de paradores de casas  
rodantes.- Proyecto de Norma Oficial Mexicana  
NOM-06-TUR-1994,

6 Dic.- No. 3.- 56

Secretaría de Turismo.- Acuerdo por el que se  
adscriben orgánicamente las unidades  
administrativas de la

2 Mar.- No. 2.- 85

Unidad de Eventos.- Acuerdo por el que se  
adscriben orgánicamente a la oficina del Secretario  
de Turismo, la Unidad de Política Turística, y a la  
Subsecretaría de Promoción y Fomento, como  
estructura de puestos homólogos específicos, la

7 Mar.- No. 5.- 86

Veracruz-Llave.- Acuerdo de Coordinación para  
la Descentralización de Funciones que celebran el  
Ejecutivo Federal, por conducto de las secretarías  
de Hacienda y Crédito Público, de Desarrollo Social,  
de la Contraloría General de la Federación y de  
Turismo, con el Ejecutivo del Estado de

11 Abr.- No. 7.- 39

#### SECRETARÍA DE PESCA

Aplicación de cuarentenas, a efecto de prevenir  
la introducción y dispersión de enfermedades  
certificables y notificables, en la importación de  
organismos acuáticos vivos en cualesquiera de sus  
fases de desarrollo, destinados a la acuicultura y  
ornato en los Estados Unidos Mexicanos.-  
Norma Oficial Mexicana NOM-011-PESC-1993,  
Para regular la

16 Ago.- No. 13.- 53

Aprovechamiento de las especies que son  
objeto de la pesca deportivo-recreativa, en aguas de  
jurisdicción federal.- Norma Oficial Mexicana de  
emergencia NOMEM-01-PESC-1994, Para regular  
el

29 Jun.- No. 21.- 83

Aprovechamiento de los recursos pesqueros en  
el embalse de la presa El Cuchillo-Solidaridad,  
ubicada en el Municipio de China, N.L.- Proyecto de  
Norma Oficial Mexicana NOM-018-PESC-1994,  
Para regular el

6 May.- No. 4.- 71

Captura de las especies de camarón en aguas  
marinas de jurisdicción federal del Océano Pacífico,  
incluyendo el Golfo de California.- Aviso por el que  
se da a conocer el establecimiento de la veda para  
la

6 May.- No. 4.- 72



Captura de las especies de camarón en aguas marinas y de los sistemas lagunarios-estuarinos de jurisdicción federal del Golfo de México.- Aviso por el que se da a conocer el establecimiento de épocas y zonas de veda para la

24 May.- No. 16.- 53

Delfines.- Aviso por el que se establece la tasa máxima de captura incidental durante las operaciones de pesca de túnidos con redes de cerco en el Océano Pacífico Oriental, de

15 Dic.- No. 10.- 108

El Cuchillo-Solidaridad, ubicada en el Municipio de China, N.L.- Norma Oficial Mexicana NOM-001-PESC-1994, Para regular el aprovechamiento de los recursos pesqueros en el embalse de la presa

14 Oct.- No. 10.- 89

El Jito, Bahía de Navachiste, Municipio de Ahome, Sin.- Concesión otorgada al ciudadano Juan Enrique Labastida Ochoa, para el cultivo extensivo de callo de hacha, ostión de mangle y almeja catarina, en el estero

8 Mar.- No. 6.- 6

Epocas y zonas de veda para la captura de las diferentes especies de la flora y fauna acuáticas en aguas de jurisdicción federal de los Estados Unidos Mexicanos.- Norma Oficial Mexicana NOM-009-PESC-1993, Que establece el procedimiento para determinar las

4 Mar.- No. 4.- 83

Establecimiento de un periodo de veda para la captura de las especies de camarón en aguas marinas de jurisdicción federal del Golfo de México y Mar Caribe.- Aviso por el que se da a conocer el

10 Ago.- No. 9.- 94

Estado de Baja California.- Acuerdo mediante el cual se autoriza que se sustituya en los derechos y obligaciones derivados de la concesión para el aprovechamiento de las especies de abulón, en aguas del

30 Jun.- No. 22.- 60

Estado de Baja California.- Acuerdo mediante el cual se autoriza que se sustituya en los derechos y obligaciones derivados de la concesión para la captura de langosta roja, en aguas del

30 Jun.- No. 22.- 60

Litoral de B.C., Sociedad de Producción Rural de R.L.- Concesión para el cultivo intensivo en sistemas suspendidos de ostión japonés en Bahía Falsa, San Quintín, Municipio de Ensenada, B.C., otorgada a

(Primera Sección)

7 Jul.- No. 4.- 85

Manual de Organización General de la Secretaría de Pesca

(Primera Sección)

28 Jul.- No. 20.- 50

Maritech, S.A. de C.V.- Acuerdo mediante el cual se autoriza la sustitución en los derechos y obligaciones derivados de la concesión a la sociedad mercantil, en lugar de la Sociedad Cooperativa Camaronera del Golfo de Santa Clara, S.C.L.

(Primera Sección)

14 Abr.- No. 10.- 61

Medidas para la protección de las especies de totoaba y vaquita en aguas de jurisdicción federal del Golfo de California.- Norma Oficial Mexicana 012-PESC-1993, Por la que se establecen

29 Jun.- No. 21.- 85

Medidas para la protección de las especies de totoaba y vaquita en aguas de jurisdicción federal del Golfo de California.- Aclaración al Proyecto de Norma Oficial Mexicana 012-PESC-1994, publicado el 10 de febrero de 1994, por la que se establecen

14 Mar.- No. 10.- 96

Mercantil Martesano, S.A. de C.V.- Concesión para el cultivo semi-intensivo de mejillón en su fase de engorda, en la Bahía de Todos Santos, Municipio de Ensenada, B.C., otorgada a

14 Mar.- No. 10.- 94

Océano Pacífico Oriental.- Aviso por el que se establece la tasa máxima de captura incidental de delfines durante las operaciones de pesca de túnidos con redes de cerco en el

29 Jun.- No. 21.- 80

Océano Pacífico Oriental.- Aviso por el que se establece la tasa máxima de captura incidental de delfines durante las operaciones de pesca de túnidos con redes de cerco en el

21 Ene.- No. 15.- 80

Para regular el aprovechamiento de las especies de caracol en aguas de jurisdicción federal de los estados de Campeche, Quintana Roo y Yucatán.- Proyecto de Norma Oficial Mexicana NOM-013-PESC-1994,

(Primera Sección)

6 Sep.- No. 4.- 49

Para regular el aprovechamiento de todas las especies de langosta en las aguas de jurisdicción federal del Golfo de México y Mar Caribe, así como del Océano Pacífico, incluyendo el Golfo de California.- Proyecto de Modificación a la Norma Oficial Mexicana NOM-006-PESC-1993,

(Primera Sección)

6 Sep.- No. 4.- 48



Para regular la aplicación de cuarentenas, a efecto de prevenir la introducción y dispersión de enfermedades certificables y notificables, en la importación de organismos acuáticos vivos en cualesquiera de sus fases de desarrollo, destinados a la acuicultura y ornato en los Estados Unidos Mexicanos.- Respuesta a los comentarios efectuados al Proyecto de Norma Oficial Mexicana NOM-011-PESC-1993,

(Primera Sección)  
14 Jul.- No. 8.- 68

Para regular la extracción de las existencias naturales de ostión en los sistemas lagunarios estuarinos del Estado de Tabasco.- Proyecto de Norma Oficial Mexicana NOM-015-PESC-1994,

(Primera Sección)  
6 Sep.- No. 4.- 51

Para regular la pesca de lisa y liseta o lebrancha en aguas de jurisdicción federal del Océano Pacífico, incluyendo el Golfo de California, Golfo de México y Mar Caribe.- Proyecto de Norma Oficial Mexicana NOM-016-PESC-1994,

(Segunda Sección)  
6 Sep.- No. 4.- 1

Para regular las actividades de pesca deportivo recreativa en las aguas de jurisdicción federal de los Estados Unidos Mexicanos.- Proyecto de Norma Oficial Mexicana NOM-017-PESC-1994,

(Segunda Sección)  
6 Sep.- No. 4.- 3

Pesca de atún con palangre.- Aclaración al Oficio publicado el 14 de enero de 1994, mediante el cual se dan a conocer las opiniones en relación con la solicitud de permiso para la

19 Ene.- No. 13.- 93

Pesca de atún con palangre.- Oficio mediante el cual se niega el permiso a las embarcaciones Transoceánico I y Transoceánico II de la

14 Ene.- No. 10.- 98

Productos del Pacífico, S.A.- Acuerdo mediante el cual se modifica la concesión para la extracción y aprovechamiento de sargazo gigante, en Baja California, otorgada a

16 Mar.- No. 12.- 93

Programa Nacional de Pesca Exploratoria y Experimental de Atún con palangre.- Oficio mediante el cual se hace un replanteamiento al

14 Ene.- No. 10.- 99

Proyecto de Norma Oficial Mexicana NOM-012-PESC-1994

10 Feb.- No. 7.- 47

Que regula la expedición de los certificados de los productos derivados de la pesquería del atún, de conformidad con las disposiciones que norman el aprovechamiento de los túnidos asociados a las poblaciones de delfín.- Proyecto de Norma Oficial Mexicana 019-PESC-1994,

(Primera Sección)  
7 Sep.- No. 5.- 90

R.L. Rosales Ledezma, Sociedad de Producción Rural de R.L.- Concesión para el cultivo intensivo en sistemas suspendidos de ostión japonés en Bahía Falsa, San Quintín, Municipio de Ensenada, B.C., otorgada a

(Primera Sección)  
7 Jul.- No. 4.- 80

Requisitos sanitarios para la importación de organismos acuáticos vivos en cualesquiera de sus fases de desarrollo, destinados a la acuicultura u ornato, en el territorio nacional.- Proyecto de Norma Oficial Mexicana NOM-010-PESC-1993, Respuesta a los comentarios efectuados al, que establece los

15 Jun.- No. 11.- 63

Requisitos sanitarios para la importación de organismos acuáticos vivos en cualesquiera de sus fases de desarrollo, destinados a la acuicultura u ornato, en el territorio nacional.- Norma Oficial Mexicana NOM-010-PESC-1993, Que establece los

16 Ago.- No. 13.- 47

S.E. Sesma Escalante, Sociedad de Producción Rural de R.L.- Concesión para el cultivo intensivo en sistemas suspendidos de ostión japonés en Bahía Falsa, San Quintín, Municipio de Ensenada, B.C., otorgada a

(Primera Sección)  
7 Jul.- No. 4.- 82

Salvador Valencia Medina.- Concesión para la extracción, captura y aprovechamiento comercial de las especies erizo rojo y erizo morado, en aguas de jurisdicción federal en la costa noroccidental del Océano Pacífico, otorgada a

23 Dic.- No. 16.- 89

Sociedad Cooperativa de Producción Pesquera Ejidal Punta Lobos, S.C.L.- Concesión para la extracción, captura y aprovechamiento comercial de las especies que se indican, otorgada a

15 Abr.- No. 11.- 81

Sociedad Cooperativa de Producción Pesquera El Cuyo, S.C.L.- Concesión para la extracción, captura y aprovechamiento comercial de langosta del Caribe en aguas de jurisdicción federal del Golfo de México, ubicadas frente a las costas del puerto de El Cuyo, Yuc., otorgada a

18 Jul.- No. 11.- 103



Sociedad Cooperativa de Producción Pesquera  
Eugenio Sánchez Cuadras, S.C.L.- Concesión para  
la extracción, captura y aprovechamiento comercial  
de camarón de estero en aguas de jurisdicción  
federal del Sistema Lagunar Bahía Santa María,  
Sin., otorgada a

27 Dic.- No. 18.- 74

Sociedad Cooperativa de Producción Pesquera  
Islote del Mero, S.C.L.- Concesión para la  
extracción, captura y aprovechamiento comercial de  
la especie camarón de estero en aguas de  
jurisdicción federal del Sistema Lagunar Bahía  
Santa María, Sin., otorgada a

30 Dic.- No. 21.- 44

Sociedad Cooperativa de Producción Pesquera  
José Luis Castro Verduzco, S.C.L.- Concesión para  
la extracción, captura y aprovechamiento comercial  
de camarón de estero en aguas de jurisdicción  
federal del Sistema Lagunar Bahía de  
Altata-Ensenada del Pabellón, Sin., otorgada a

28 Dic.- No. 19.- 77

Sociedad Cooperativa de Producción Pesquera  
José María Azcorra, S.C.L.- Concesión para la  
extracción, captura y aprovechamiento comercial de  
la especie langosta del caribe, Q. Roo., otorgada a

14 Nov.- No. 10.- 71

Sociedad Cooperativa de Producción Pesquera  
Manuel Cepeda Peraza, S.C.L.- Concesión para la  
extracción, captura y aprovechamiento comercial de  
langosta del Caribe en aguas de jurisdicción federal  
del Golfo de México, ubicadas frente al puerto de  
Río Lagartos, Yuc., otorgada a

18 Jul.- No. 11.- 98

Sociedad Cooperativa de Producción Pesquera  
Nicolás Escárrega Inzunza, S.C.L.- Concesión para  
la extracción, captura y aprovechamiento comercial  
de camarón de estero en aguas de jurisdicción  
federal del Sistema Lagunar Bahía Santa María,  
Sin., otorgada a

28 Dic.- No. 19.- 73

Sociedad Cooperativa de Producción Pesquera  
Pescadores de Dzilam Bravo, S.C.L.- Concesión  
para la extracción, captura y aprovechamiento  
comercial de langosta del Caribe en aguas de  
jurisdicción federal del Golfo de México, Yuc.,  
otorgada a

18 Jul.- No. 11.- 92

Sociedad Cooperativa de Producción Pesquera  
Pescadores de la Bahía de Ceuta, S.C.L.-  
Concesión para la extracción, captura y  
aprovechamiento comercial de la especie camarón  
de estero en aguas de jurisdicción federal del  
Sistema Lagunar Bahía de Ceuta, Sin., otorgada a

30 Dic.- No. 21.- 40

Sociedad Cooperativa de Producción Pesquera  
Pescadores de la Cruz, S.C.L.- Concesión para la  
extracción, captura y aprovechamiento comercial de  
camarón de estero en el Sistema Lagunar Bahía de  
Ceuta, Sin., otorgada a

26 Dic.- No. 17.- 34

Sociedad Cooperativa de Producción Pesquera  
Pescadores de la Poza, S.C.L.- Concesión para la  
extracción, captura y aprovechamiento comercial de  
las especies que se indican, otorgada a

15 Abr.- No. 11.- 73

Sociedad Cooperativa de Producción Pesquera  
Pescadores de Puerto Morelos, S.C.L.- Concesión  
para la extracción, captura y aprovechamiento  
comercial de la langosta del Caribe Q. Roo.,  
otorgada a

14 Nov.- No. 10.- 75

Sociedad Cooperativa de Producción Pesquera  
Pescadores de Río Lagartos, S.C.L.- Concesión  
para la captura, extracción y aprovechamiento  
comercial de langosta del Caribe en aguas de  
jurisdicción federal del Golfo de México, ubicadas  
frente a las costas del puerto de Río Lagartos, Yuc.,  
otorgada a

18 Jul.- No. 11.- 101

Sociedad Cooperativa de Producción Pesquera  
Pescadores de Tulum, S.C.L.- Concesión para la  
extracción, captura y aprovechamiento comercial de  
la especie langosta del Caribe en la zona ubicada  
desde punta Maroma hasta punta Xamach, Q. Roo.,  
otorgada a

14 Nov.- No. 10.- 67

Sociedad Cooperativa de Producción Pesquera  
Pescadores de Vigía Chico, S.C.L.- Concesión para  
la extracción, captura y aprovechamiento comercial  
de la especie langosta del Caribe, Q. Roo.,  
otorgada a

14 Nov.- No. 10.- 79

Sociedad Cooperativa de Producción Pesquera  
Pescadores Nacionales de Abulón, S.C.L.- Acuerdo  
mediante el cual se modifican las cláusulas primera  
y cuarta fracción I de la concesión para el  
aprovechamiento de las especies de langosta roja,  
abulón azul, abulón amarillo, abulón chino, abulón  
negro, abulón rayado, caracol panocha y sargazo  
rojo en las aguas de jurisdicción federal del Océano  
Pacífico, otorgada a

16 Dic.- No. 11.- 70



Sociedad Cooperativa de Producción Pesquera Pescadores Unidos de San Felipe, S.C.L.- Concesión para la extracción, captura y aprovechamiento comercial de langosta del Caribe en aguas de jurisdicción federal del Golfo de México, ubicadas frente al puerto de San Felipe, Yuc., otorgada a

18 Jul.- No. 11.- 95

Sociedad Cooperativa de Producción Pesquera Ribereña Barra de Palmitas, S.C.L.- Concesión para la extracción, captura y aprovechamiento comercial del camarón de estero en aguas de jurisdicción federal del Sistema Lagunar Bahía de Altata-Ensenada del Pabellón, Sin., otorgada a

22 Dic.- No. 15.- 107

Sociedad Cooperativa de Producción Pesquera Ribereña Costa Azul, S.C.L.- Concesión para la extracción, captura y aprovechamiento comercial de camarón de estero en el Sistema Lagunar Bahía Santa María, Sin., otorgada a

26 Dic.- No. 17.- 29

Sociedad Cooperativa de Producción Pesquera Ribereña El Chunarito, S.C.L.- Concesión para la extracción, captura y aprovechamiento comercial de camarón de estero en aguas de jurisdicción federal del Sistema Lagunar Bahía Santa María, Sin., otorgada a

27 Dic.- No. 18.- 69

Sociedad Cooperativa de Producción Pesquera Ribereña Ensenada de la Palma, S.C.L.- Concesión para la extracción, captura y aprovechamiento comercial de camarón de estero en aguas de jurisdicción federal del Sistema Lagunar Bahía de Altata-Ensenada del Pabellón, Sin., otorgada a

29 Dic.- No. 20.- 50

Sociedad Cooperativa de Producción Pesquera Ribereña Punta de Zuquitita, S.C.L.- Concesión para la extracción, captura y aprovechamiento comercial de camarón de estero en el Sistema Lagunar Bahía Santa María, Sin., otorgada a

23 Dic.- No. 16.- 80

Sociedad Cooperativa de Producción Pesquera Ribereña Teodoro Cervantes Pérez, S.C.L.- Concesión para la extracción, captura y aprovechamiento comercial de camarón de estero en el Sistema Lagunar Bahía de Altata-Ensenada del Pabellón, Sin., otorgada a

23 Dic.- No. 16.- 85

Sociedad Cooperativa de Producción Pesquera Río Evora, S.C.L.- Concesión para la extracción, captura y aprovechamiento comercial del camarón de estero en aguas de jurisdicción federal del Sistema Lagunar Bahía Santa María, Sin., otorgada a

22 Dic.- No. 15.- 102

Sociedad Cooperativa de Producción Pesquera Todos Santos, S.C.L.- Concesión para la extracción, captura y aprovechamiento comercial de las especies que se indican, otorgada a

15 Abr.- No. 11.- 77

Sociedad Cooperativa de Producción Pesquera Unión de Pescadores del Puerto de Altata, S.C.L.- Concesión para la extracción, captura y aprovechamiento comercial de camarón de estero en aguas de jurisdicción federal del Sistema Lagunar Bahía de Altata-Ensenada del Pabellón, Sin., otorgada a

29 Dic.- No. 20.- 46

Sociedad Mercantil Acuacultores de La Paz, S.A. de C.V.- Acuerdo por el que se autoriza que se sustituya en los derechos y obligaciones derivados de la concesión y sus reformas, publicado el 25 de noviembre de 1987 y 17 de julio de 1990, en lugar de la Sociedad Cooperativa Acuacultores de la Península de Baja California, S.C.L., a la

22 Nov.- No. 16.- 103

Sociedad Mercantil Acuicultura Oceánica, S. de R.L.M.I.- Concesión para el cultivo de ostión japonés y de mejillón del mediterráneo en su fase de engorda en Rincón de Bailenas, Municipio de Ensenada, B.C., otorgada a

5 Dic.- No. 2.- 69

Sociedad Mercantil Agromarinos, S.A. de C.V.- Concesión, para el cultivo y comercialización de mejillón, ostión japonés, ostión europeo, almeja manila, almeja arenosa y almeja catarina, en su fase de pre-engorda, engorda y estabulación de reproductores en la Bahía de San Quintín, Municipio de Ensenada, B.C., otorgada a

20 Jun.- No. 14.- 67

Sociedad Mercantil Atunera Nair, S.A. de C.V.- Concesión para el cultivo de las especies que se indican, otorgada a

27 Oct.- No. 19.- 100

Sociedad Mercantil Ostiones Guerrero, S.A. de C.V.- Concesión para el cultivo intensivo en sistemas suspendidos de ostión japonés, que otorga el Poder Ejecutivo Federal, a través de la Secretaría de Pesca en Bahía Falsa, San Quintín, Municipio de Ensenada, B.C., otorgada a

4 Jul.- No. 2.- 60

Sociedad Mercantil Ostricultora San Esteban, S.A. de C.V.- Concesión para el cultivo extensivo de ostión japonés en el lugar conocido como estero Santa Cruz, Bahía Kino, Municipio de Hermosillo, Son., otorgada a

18 Feb.- No. 13.- 74



Sociedad Mercantil Pesca Azteca, S.A. de C.V.- Concesión para la captura y aprovechamiento comercial de las especies de túnidos que se mencionan, con la embarcación Azteca 9 y utilizando como arte de pesca una Red de Cerco, en aguas de jurisdicción federal del Océano Pacífico, otorgada a

30 Dic.- No. 21.- 34

Sociedad Mercantil Pesca Azteca, S.A. de C.V.- Concesión para la captura y aprovechamiento comercial de las especies de túnidos que se mencionan, con la embarcación Azteca 2 y utilizando como arte de pesca una Red de Cerco, en aguas de jurisdicción federal del Océano Pacífico, otorgada a

30 Dic.- No. 21.- 37

Sociedad Mercantil Productos Acuícolas de Sonora, S.A. de C.V.- Concesión para el cultivo extensivo de ostión japonés (*Crassostrea gigas*) en sistemas suspendidos en el estero Santa Cruz, Bahía Kino, Municipio de Hermosillo, Son., otorgada a

26 Ene.- No. 19.- 99

Sociedad Mercantil Seprofin, S.A. de C.V.- Concesión para el cultivo semi-intensivo de camarón azul y camarón blanco en marismas de la Bahía Ceuta, Municipio de Culiacán, Sin., otorgada a

(Primera Sección)

14 Abr.- No. 10.- 62

Solicitud de permiso para la pesca de atún con palangre.- Oficio mediante el cual se dan a conocer las opiniones en relación con la

14 Ene.- No. 10.- 99

Técnicas para la identificación de agentes patógenos causales de enfermedades en los organismos acuáticos vivos cultivados, silvestres y de ornato en México.- Proyecto de Norma Oficial Mexicana NOM-020-PESC-1993, Que acredita las

7 Dic.- No. 4.- 25

Veda de las especies de camarón en aguas marinas y de los sistemas lagunarios estuarinos de jurisdicción federal del océano Pacífico, incluyendo el Golfo de California.- Aviso por el que se da a conocer que se levanta la

2 Sep.- No. 2.- 95

Veda para la captura de las especies de camarón en aguas de jurisdicción federal de los sistemas lagunarios-estuarinos, marismas y bahías de los estados de Baja California Sur, Sonora, Sinaloa y Nayarit.- Aviso por el que se da a conocer el establecimiento de la

28 Feb.- No. 19.- 31

Veda para la captura de las especies de camarón en aguas de jurisdicción federal de los sistemas lagunarios-estuarinos, marismas y bahías de los estados de Baja California Sur, Sonora, Sinaloa y Nayarit.- Aviso por el que se da a conocer el establecimiento de la

18 Mar.- No. 14.- 28

Veda para la captura de las especies de camarón en aguas marinas de jurisdicción federal del Golfo de México y Mar Caribe que se encuentran en los estados de Tabasco, Campeche, Yucatán y Quintana Roo.- Aviso por el que se da a conocer el establecimiento de épocas y zonas de

16 Mar.- No. 12.- 95

Veda para la captura de las especies de mantarraya gigante (*Manta birostris*), (*Mobula japonica*) y (*Mobula lucasana*) en aguas marinas de jurisdicción federal del archipiélago Revillagigedo y de la Isla Guadalupe.- Aviso por el que se da a conocer el establecimiento de la

25 Mar.- No. 19.- 78

Veda para la captura de todas las especies de camarón en las aguas marinas de jurisdicción federal del Océano Pacífico, dentro de la zona delimitada por el meridiano de los 98° 35' de longitud oeste, que pasa por Punta Maldonado, Estado de Guerrero, y el límite internacional con Guatemala.- Aviso por el que se da a conocer el establecimiento de un periodo de

28 Feb.- No. 19.- 32

Veda para la captura de todas las especies de camarón en las aguas marinas de jurisdicción federal del Océano Pacífico, dentro de la zona delimitada por el meridiano de los 98° 35' de longitud oeste, que pasa por Punta Maldonado, Estado de Guerrero, y el límite internacional con Guatemala.- Aviso por el que se da a conocer el establecimiento de un periodo de

16 Mar.- No. 12.- 94

Veda para la pesca de diferentes especies de la fauna acuática en aguas de jurisdicción federal de los Estados Unidos Mexicanos.- Aviso por el que se da a conocer el establecimiento de épocas y zonas de

16 Mar.- No. 12.- 96

Zonas de veda temporales para la pesca de diferentes especies de tortuga de agua dulce en aguas de jurisdicción federal de los Estados Unidos Mexicanos.- Aviso por el que se da a conocer el establecimiento de épocas y

29 Jun.- No. 21.- 81

Continúa en la Tercera Sección



(Viene de la Segunda Sección)

**TERCERA SECCION****INDICE ANUAL DEL DIARIO OFICIAL DE LA FEDERACION 1994****(Parte 4 de 4)****DEPARTAMENTO DEL DISTRITO FEDERAL**

Abelardo Palma Luna.- Resolución definitiva referente a la solicitud de modificación al Programa Parcial de Desarrollo Urbano de la Delegación Iztapalapa, versión 1987, promovida por el ciudadano

(Segunda Sección)  
6 Dic.- No. 3.- 2

Aclaración a la Resolución definitiva de fecha 24 de noviembre de 1992, relativa al expediente TL-325-92

11 Oct.- No. 7.- 52

Agustín Luna Arenas.- Resolución definitiva referente a la solicitud de modificación al Programa Parcial de Desarrollo Urbano de la Delegación Xochimilco, versión 1987, promovida por el ciudadano

21 Nov.- No. 15.- 42

Alberto Pacheco Escobedo.- Oficio mediante el cual se notifica la renuncia del titular de la Notaría número 48 del Distrito Federal

(Primera Sección)  
22 Sep.- No. 15.- 87

Alberto Torrado Martínez.- Resolución definitiva referente a la solicitud de modificación al Programa Parcial de Desarrollo Urbano de la Delegación Alvaro Obregón, versión 1987, promovida por el ciudadano

28 Ene.- No. 21.- 85

Alejandro Comejo Martínez.- Resolución definitiva referente a la solicitud de modificación al Programa Parcial de Desarrollo Urbano de la Delegación Alvaro Obregón, versión 1987, promovida por el ciudadano

23 Nov.- No. 17.- 93

Alejandro Flores Tobón.- Resolución definitiva referente a la solicitud de modificación al Programa Parcial de Desarrollo Urbano de la Delegación Miguel Hidalgo, versión 1987, promovida por el ciudadano

27 Sep.- No. 18.- 74

Alejandro Martínez Álvarez.- Resolución definitiva referente a la solicitud de modificación al Programa Parcial de Desarrollo Urbano de la Delegación Alvaro Obregón, versión 1987, promovida por el ciudadano

(Primera Sección)  
9 Sep.- No. 7.- 89

Alejandro Prieto Llorente.- Resolución definitiva referente a la solicitud de modificación al Programa Parcial de Desarrollo Urbano de la Delegación Cuauhtémoc, versión 1987, promovida por el ciudadano

(Primera Sección)  
9 Sep.- No. 7.- 91

Alfa Proveedores y Contratistas, S.A.- Decreto por el que se autoriza al Departamento del Distrito Federal a enajenar a título de dación de pago, 2 predios ubicados en la colonia Mixcoac, Delegación Benito Juárez, D.F., para uso dentro del programa de desarrollo urbano, en favor de la empresa

27 Abr.- No. 19.- 54

Alfonso Salem Slim.- Resolución definitiva referente a la solicitud de modificación al Programa Parcial de Desarrollo Urbano de la Delegación Cuajimalpa de Morelos, versión 1987, promovida por el ciudadano

30 Nov.- No. 22.- 76

Alvaro José Barajas González.- Resolución definitiva referente a la solicitud de modificación al Programa Parcial de Desarrollo Urbano de la Delegación Cuajimalpa de Morelos, versión 1987, promovida por el ciudadano

24 Oct.- No. 16.- 103

Alvaro Obregón, Coyoacán e Iztapalapa, D.F.- Decreto por el que se autoriza al Departamento del Distrito Federal a enajenar a título oneroso y fuera de subasta pública, 3 predios en favor del fideicomiso y las personas que en cada caso se indica, para acciones de vivienda, ubicados en las delegaciones

27 Abr.- No. 19.- 51

Alvaro Obregón, Gustavo A. Madero e Iztapalapa, D.F.- Decreto por el que se autoriza al Departamento del Distrito Federal a enajenar a título oneroso y fuera de subasta pública, seis predios en favor de las personas físicas y morales que en cada caso se indica, ubicados en las delegaciones

17 Jun.- No. 13.- 29

Ampliación Barrio San Miguel, Delegación Iztapalapa, D.F.- Decreto por el que se expropián en favor del Departamento del Distrito Federal, para la regularización de la tenencia de la tierra, los predios en los que se encuentra asentada la colonia

4 Mar.- No. 4.- 85



Ampliación Barrio San Miguel, Delegación Iztapalapa, D.F.- Decreto por el que se expropián en favor del Departamento del Distrito Federal, para la regularización de la tenencia de la tierra, los predios en los que se encuentra asentada la colonia

(Segunda publicación)  
9 Mar.- No. 7.- 76

Ampliación Plan de Ayala, Delegación Tlalpan, D.F.- Acuerdo por el que se declara Zona Especial de Desarrollo Controlado y se aprueba la Normatividad para el Asentamiento denominado

27 Abr.- No. 19.- 64

Ana María Rosas Carino y María de los Angeles Vázquez Martínez y copropietarios.- Resolución definitiva referente a la solicitud de modificación al Programa Parcial de Desarrollo Urbano de la Delegación Iztapalapa, versión 1987, promovida por las ciudadanas

(Primera Sección)  
7 Jul.- No. 4.- 89

Andrés Ramírez Arellano.- Resolución definitiva referente a la solicitud de modificación al Programa Parcial de Desarrollo Urbano de la Delegación Coyoacán, versión 1987, promovida por el ciudadano

7 Jun.- No. 5.- 41

Anillo Periférico Oriente sin número, zona denominada Ejército Constitucionalista, Delegación Iztapalapa, D.F.- Decreto por el que se autoriza al Departamento del Distrito Federal a enajenar a título oneroso y fuera de subasta pública, en favor de la persona que reúna los requisitos establecidos por el propio Departamento del Distrito Federal, un predio ubicado en

17 Jun.- No. 13.- 33

Antonio Vázquez Ogando.- Resolución definitiva referente a la solicitud de modificación al Programa Parcial de Desarrollo Urbano de la Delegación Iztapalapa, versión 1987, promovida por el ciudadano

17 Ago.- No. 14.- 110

Apoyos y estímulos fiscales respecto de las contribuciones previstas en la Ley de Hacienda del Departamento del Distrito Federal, en favor de las personas propietarias o poseedoras de inmuebles que estén catalogados o declarados como monumentos por el Instituto Nacional de Antropología e Historia o el Instituto Nacional de Bellas Artes, en el Centro Histórico de la Ciudad de México.- Acuerdo por el que se establecen

21 Ene.- No. 15.- 82

Asociación Civil Colonos Prados de la Montaña.- Decreto por el que se autoriza al Departamento del Distrito Federal a enajenar a título oneroso y fuera de subasta pública, un predio ubicado en la Delegación Iztapalapa, D.F., para satisfacer necesidades de vivienda, en favor de la

24 Ago.- No. 19.- 91

Asociación Civil Movimiento Vecino.- Decreto por el que se autoriza al Departamento del Distrito Federal a enajenar a título oneroso y fuera de subasta pública, un predio ubicado en prolongación Plutarco Elías Calles s/n, zona denominada Ejército Constitucionalista, Delegación Iztapalapa, D.F., para acciones de vivienda, en favor de la

17 Jun.- No. 13.- 31

Asociación Civil Organización de Colonos Solicitantes de Vivienda Nueva Generación.- Decreto por el que se autoriza al Departamento del Distrito Federal a enajenar a título oneroso y fuera de subasta pública, un predio ubicado en la manzana 24-B del predio El Molino, Delegación Iztapalapa, D.F., para fines de vivienda, en favor de la

19 May.- No. 13.- 47

Asociación Civil Unidad Habitacional Frente Popular Francisco Villa.- Decreto por el que se autoriza al Departamento del Distrito Federal a enajenar a título oneroso y fuera de subasta pública, un predio ubicado en el lote C de la manzana 24 de El Molino, Delegación Iztapalapa, D.F., para fines de vivienda, en favor de la

19 May.- No. 13.- 45

Asociación Civil Unidad Habitacional Frente Popular Francisco Villa.- Decreto por el que se autoriza al Departamento del Distrito Federal a enajenar a título oneroso y fuera de subasta pública, un predio ubicado en la manzana 25 de El Molino, Delegación Iztapalapa, D.F., para fines de vivienda, en favor de la

19 May.- No. 13.- 48

Asociación Civil Unión de Vecinos y Damnificados 19 de Septiembre.- Decreto por el que se autoriza al Departamento del Distrito Federal a enajenar a título oneroso y fuera de subasta pública, un predio ubicado en cerrada Doctor Ignacio Barajas Lozano s/n, colonia Buenos Aires, Delegación Cuauhtémoc, D.F., para fines de vivienda, en favor de la

19 May.- No. 13.- 53

Asociaciones civiles indicadas en cada caso, para satisfacer necesidades de vivienda.- Decreto por el que se autoriza al Departamento del Distrito Federal a enajenar a título oneroso y fuera de subasta pública, dos predios ubicados en la Delegación Iztapalapa, D.F., en favor de las

17 Jun.- No. 13.- 31

Aspirantes al ejercicio del notariado, para que soliciten examen de oposición y, en su caso, obtengan la patente de notariado de una de las notarías vacantes del Distrito Federal.- Convocatoria a todos los

8 Jun.- No. 6.- 39



Aspirantes al Ejercicio del Notariado.- Convocatoria para que soliciten examen de oposición para obtener Patente de Notario del Distrito Federal, bajo las bases que se señalan, a todos los

7 Mar.- No. 5.- 99

Aurora Suárez de Morán.- Resolución definitiva referente a la solicitud de modificación al Programa Parcial de Desarrollo Urbano de la Delegación Alvaro Obregón, versión 1987, promovida por la ciudadana

(Primera Sección)

13 Jul.- No. 7.- 75

Autorización de transferencia de potencialidad de desarrollo que celebran el Departamento del Distrito Federal y los dueños del predio ubicado en Insurgentes Sur número 253, colonia Roma.- Convenio de concertación para la

(Segunda Sección)

1 Ago.- No. 1.- 126

Avenida Cuauhtépec (Ticomán) número 1650, colonia Jorge Negrete.- Resolución definitiva referente a la solicitud de modificación al Programa Parcial de Desarrollo Urbano de la Delegación Gustavo A. Madero, versión 1987, para el predio ubicado en la

10 Ago.- No. 9.- 110

Avenida del Taller, Lázaro Pavía, Oriente 42 y Cucurpe, denominado Ex-talleres de Maestranza, colonia Jardín Balbuena.- Resolución definitiva referente a la solicitud de modificación del Programa Parcial de Desarrollo Urbano, versión 1987, exclusivamente para el predio ubicado entre las calles de

1 Jul.- No. 1.- 44

Avenida Once número 402, colonia Benito Juárez.- Resolución definitiva referente a la solicitud de modificación al Programa Parcial de Desarrollo Urbano de la Delegación Iztapalapa, versión 1987, para el predio ubicado en la

10 Mar.- No. 8.- 18

Avenida Tláhuac número 8124, Barrio La Asunción, Delegación Tláhuac.- Resolución definitiva referente a la modificación al Programa Parcial de Desarrollo Urbano de la Delegación Tláhuac, versión 1987, exclusivamente para el predio ubicado en la

17 Mar.- No. 13.- 40

Banco Internacional, S.A.- Convenio de Concertación para la autorización de venta de potencialidad de desarrollo que celebran el Departamento del Distrito Federal y el

7 Mar.- No. 5.- 94

BanCrecer, S.A., Intitución de Banca Múltiple.- Convenio de Concertación que celebran el Departamento del Distrito Federal y

7 Dic.- No. 4.- 91

Barajas Lozano número 140, colonia Buenos Aires.- Resolución definitiva referente a la solicitud de modificación al Programa Parcial de Desarrollo Urbano de la Delegación Cuauhtémoc, versión 1987, exclusivamente para el predio ubicado en la calle

21 Jul.- No. 14.- 71

Barrio 18, ubicado en el ex-ejido Xochimilco, Delegación Xochimilco, D.F.- Decreto por el que se autoriza al Departamento del Distrito Federal a enajenar a título gratuito, los lotes de terreno excedentes de la lotificación del predio, en favor de las familias que requieren reubicación, así como las que habitan en la zona de Chinamperia, para satisfacer necesidades de vivienda

(Primera Sección)

20 Jul.- No. 13.- 71

Barrio de La Magdalena, pueblo de San Francisco Culhuacán.- Resolución definitiva referente a la solicitud de modificación al Programa Parcial de Desarrollo Urbano de la Delegación Coyoacán, versión 1987, exclusivamente para el predio ubicado en el

5 Dic.- No. 2.- 74

Barrio de San Antonio y Valle de San Lorenzo, Delegación Iztapalapa, D.F.- Decreto por el que se expropián en favor del Departamento del Distrito Federal los predios en los que se encuentran asentadas las fracciones de las colonias, para la regularización de la tenencia de la tierra

(Primera Sección)

6 Sep.- No. 4.- 53

Barrio de San Antonio y Valle de San Lorenzo, Delegación Iztapalapa, D.F.- Decreto por el que se expropián en favor del Departamento del Distrito Federal los predios en los que se encuentran asentadas las fracciones de las colonias, para la regularización de la tenencia de la tierra

(Segunda publicación)

(Primera Sección)

13 Sep.- No. 9.- 32

Beatriz López Ochoa.- Resolución definitiva referente a la solicitud de modificación al Programa Parcial de Desarrollo Urbano de la Delegación Miguel Hidalgo, versión 1987, promovida por la ciudadana

(Primera Sección)

26 Sep.- No. 17.- 83

Bellavista, Delegación Alvaro Obregón, D.F.- Decreto por el que se autoriza al Departamento del Distrito Federal a enajenar a título oneroso y fuera de subasta pública, un predio en favor del I.S.S.T.E., para la construcción y funcionamiento de instalaciones hospitalarias, ubicado en la colonia

20 Oct.- No. 14.- 104



Bellavista, Delegación Alvaro Obregón, D.F.- Decreto por el que se autoriza al Departamento del Distrito Federal a enajenar a título oneroso y fuera de subasta pública, un predio en favor del I.S.S.S.T.E., para la construcción y funcionamiento de instalaciones hospitalarias, ubicado en la colonia

(Segunda publicación)

28 Oct.- No. 20.- 53

Benito Valner Onjas.- Convenio de Concertación para la autorización de transferencia de potencialidad de desarrollo que celebran el Departamento del Distrito Federal y el doctor

23 Mar.- No. 17.- 70

Blanca Rosa Ferrando Bravo.- Resolución definitiva referente a la solicitud de modificación al Programa Parcial de Desarrollo Urbano de la Delegación Benito Juárez, versión 1987, promovida por la ciudadana

3 Jun.- No. 3.- 69

Bosques de las Lomas, Delegación Cuajimalpa de Morelos, D.F.- Acuerdo por el que se declara Zona Especial de Desarrollo Controlado y se aprueba la normatividad para el mejoramiento y rescate del fraccionamiento

24 Mar.- No. 18.- 37

Bosques de las Lomas, Delegación Miguel Hidalgo.- Acuerdo único por el que se aclara el publicado el 26 de enero de 1993, por el que declara Zona Especial de Desarrollo Controlado y se aprueba la normatividad para el mejoramiento y rescate de la colonia

1 Jun.- No. 1.- 61

Buenavista de la Delegación Iztapalapa, D.F.- Acuerdo por el que se aprueba la Normatividad para el Programa de Mejoramiento de la Zona Especial de Desarrollo Controlado del asentamiento humano

1 Mar.- No. 1.- 8

Buenos Aires, Delegación Cuauhtémoc, D.F.- Decreto por el que se autoriza al Departamento del Distrito Federal a enajenar a título oneroso y fuera de subasta pública, tres predios en favor del Fideicomiso de Vivienda, Desarrollo Social y Urbano, para Programas de Vivienda, ubicados en la colonia

26 Oct.- No. 18.- 110

Calle 5 de Mayo y calle Victoria, colonia Iztapalapa Centro, Delegación Iztapalapa, D.F.- Decreto por el que se autoriza al Departamento del Distrito Federal a enajenar a título oneroso y fuera de subasta pública, en favor del fideicomiso F/2867-0, constituido por el Banco Nacional de Comercio Interior, S.N.C., para la construcción y funcionamiento del Bazar Iztapalapa, un predio ubicado entre

19 May.- No. 13.- 44

Calzada de Tlalpan número 1297, colonia Portales, Delegación Benito Juárez, D.F.- Decreto por el que se autoriza al Departamento del Distrito Federal a enajenar a título oneroso y fuera de subasta pública, en favor de las Asociaciones que se indican, para fines de vivienda, un predio ubicado en la

19 May.- No. 13.- 54

Calzada del Hueso número 10, colonia Santa Ursula Coapa, D.F.- Resolución definitiva referente a la solicitud de modificación al Programa Parcial de Desarrollo Urbano de la Delegación Coyoacán, versión 1987, ubicado en la

(Primera Sección)

15 Jul.- No. 9.- 81

Calzada General Ignacio Zaragoza, colonia Unidad Habitacional Ejército de Oriente II, Delegación Iztapalapa, D.F.- Decreto por el que se autoriza al Departamento del Distrito Federal a enajenar a título oneroso y fuera de subasta pública, en favor del fideicomiso F/2866-2, constituido por el Banco Nacional de Comercio Interior, S.N.C., para la construcción y funcionamiento del Bazar Cabeza de Juárez, un inmueble ubicado en la

19 May.- No. 13.- 46

Calzada Ignacio Zaragoza esquina Emilio Azcárraga Vidaurreta.- Resolución definitiva referente a la solicitud de modificación al Programa Parcial de Desarrollo Urbano de la Delegación Iztapalapa, versión 1987, exclusivamente para 2 predios ubicados en la

6 Jun.- No. 4.- 92

Camino a la Cantera, colonia Tlaxcaltenco La Mesa, D.F.- Resolución definitiva referente a la solicitud de modificación al Programa Parcial de Desarrollo Urbano de la Delegación Tlalpan, versión 1987, exclusivamente para los predios ubicados en la calle

27 Ene.- No. 20.- 20

Camino a la Cantera número 253, colonia Tlaxcaltenco La Mesa.- Resolución definitiva referente a la solicitud de modificación al Programa Parcial de Desarrollo Urbano de la Delegación Tlalpan, versión 1987, exclusivamente para los predios ubicados en la calle

(Segunda Sección)

17 Feb.- No. 12.- 3

Camino a Nextengo número 73, colonia Santa Apolonia, D.F.- Resolución definitiva referente a la solicitud de modificación al Programa Parcial de Desarrollo Urbano de la Delegación Azcapotzalco, versión 1987, para el predio ubicado en

28 Ene.- No. 21.- 87

Campestre Potrero de la Delegación Iztapalapa, D.F.- Acuerdo mediante el cual se aprueba la Normatividad para el Programa de Mejoramiento de la Zona Especial de Desarrollo Controlado del asentamiento humano

1 Mar.- No. 1.- 12



Canal de Miramontes y Transmisiones, colonia Amza.- Resolución definitiva referente a la solicitud de modificación al Programa Parcial de Desarrollo Urbano de la Delegación Tlalpan, versión 1987, para una fracción del predio de las calles de

8 Nov.- No. 6.- 63

Carlos Gorshtein.- Resolución definitiva referente a la solicitud de modificación al Programa Parcial de Desarrollo Urbano de la Delegación Cuajimalpa de Morelos, versión 1987, promovida por el ciudadano

17 Mar.- No. 13.- 42

Carmen Ma. Acevedo García.- Resolución definitiva referente a la solicitud de modificación al Programa Parcial de Desarrollo Urbano de la Delegación Benito Juárez, versión 1987, promovida por la ciudadana

27 Abr.- No. 19.- 73

Carmen Ma. Acevedo García.- Resolución definitiva referente a la solicitud de modificación al Programa Parcial de Desarrollo Urbano de la Delegación Benito Juárez, versión 1987, promovida por la ciudadana

17 Jun.- No. 13.- 36

CCH-6.- Resolución definitiva referente a la solicitud de modificación al Programa Parcial de Desarrollo Urbano de la Delegación Iztapalapa, versión 1987, exclusivamente para los predios conocidos como

22 Dic.- No. 15.- 111

Cerritos número 96 e Ixtlahuaca número 45, colonia Santiago Ahuizotla, Delegación Azcapotzalco, D.F.- Decreto por el que se expropián en favor del Departamento del Distrito Federal, para acciones de ordenación y desarrollo urbano, los predios ubicados en las calles de

23 Nov.- No. 17.- 76

Cerritos número 96 e Ixtlahuaca número 45, colonia Santiago Ahuizotla, Delegación Azcapotzalco, D.F.- Decreto por el que se expropián en favor del Departamento del Distrito Federal, para acciones de ordenación y desarrollo urbano, los predios ubicados en las calles de

(Segunda publicación)

(Segunda Sección)

29 Nov.- No. 21.- 1

Claustro de Sor Juana, A.C.- Convenio de Concertación para la autorización de venta de potencialidad de desarrollo que celebran el Departamento del Distrito Federal y el

(Primera Sección)

21 Abr.- No. 15.- 56

Código Financiero del Distrito Federal

(Segunda Sección)

31 Dic.- No. 22.- 1

Coltongo, Delegación Azcapotzalco, D.F.- Decreto por el que se autoriza al Departamento del Distrito Federal a enajenar a título oneroso y fuera de subasta pública, 13 predios en favor de Colonias Unidas de Coltongo, A.C., para satisfacer necesidades de vivienda de sus integrantes, ubicados en la colonia

19 Ago.- No. 16.- 89

Comisiones de Box Profesional y Lucha Libre Profesional del Distrito Federal.- Acuerdo mediante el cual se crean las

4 Nov.- No. 4.- 74

Comité de Mercados Públicos y Lecherías del Distrito Federal.- Acuerdo por el que se crea el

23 Sep.- No. 16.- 105

Comité de Paraderos y Bases de Servicio.- Acuerdo por el que se reforma el diverso que crea el

2 Sep.- No. 2.- 96

Comité Técnico de Paraderos y Bases de Servicio, en el territorio del Distrito Federal.- Acuerdo mediante el cual se reforman los artículos 8o., 9o. y 13, y se adiciona con un artículo 9o. bis, por el que se crea el

15 Nov.- No. 11.- 83

Compañía Asbestos García Cornejo, S.A.- Decreto por el que se autoriza al Departamento del Distrito Federal a enajenar a título oneroso y fuera de subasta pública, un predio ubicado en la calzada de Tlalpan s/n, colonia Parque San Andrés, Delegación Coyoacán, D.F., para actividades propias de su objeto social, en favor de la

19 May.- No. 13.- 50

Compañía de Teléfonos y Bienes Raíces, S.A. de C.V.- Resolución definitiva referente a la solicitud de modificación al Programa Parcial de Desarrollo Urbano de la Delegación Coyoacán, versión 1987, promovida por la

31 Ene.- No. 22.- 45

Compañía de Teléfonos y Bienes Raíces, S.A. de C.V.- Convenio de Concertación para la autorización de transferencia de potencialidad de desarrollo que celebran el Departamento del Distrito Federal y la

24 Feb.- No. 17.- 32

Compañía de Teléfonos y Bienes Raíces, S.A. de C.V.- Contrato de donación que celebran el Departamento del Distrito Federal y, respecto de una fracción del lote 24, manzana IV, ubicado dentro del fraccionamiento Paseo de las Lomas, colindante con prolongación Paseo de la Reforma, Delegación Alvaro Obregón, D.F.

8 Abr.- No. 6.- 72

Contrato número SDUO-SOL-004-94.- Notificación por edictos de la Resolución de Rescisión del

20 Dic.- No. 13.- 59



Contrato número SDUO-SOL-004-94.-  
Notificación por edictos de la Resolución de  
Rescisión del

(Segunda publicación)  
30 Dic.- No. 21.- 95

Contrato número SDUO-SOL-014-94.-  
Notificación por edictos de la Resolución de  
Rescisión del

20 Dic.- No. 13.- 59

Contrato número SDUO-SOL-014-94.-  
Notificación por edictos de la Resolución de  
Rescisión del

(Segunda publicación)  
30 Dic.- No. 21.- 95

Convocatoria a los aspirantes al ejercicio del  
notariado para que soliciten examen de oposición  
y, en su caso, obtengan la Patente de Notario de  
una de las notarias vacantes del Distrito Federal

14 Dic.- No. 9.- 97

Convocatoria por la que se hace del  
conocimiento de los aspirantes al ejercicio del  
notariado, que podrán concurrir a sustentar examen  
de oposición para obtener Patente de Notario del  
Distrito Federal

(Primera Sección)  
7 Sep.- No. 5.- 92

Cooperativa Miguel Gaona, Milpa de Cedro y  
Cedro Chico, Delegación Alvaro Obregón, D.F.-  
Acuerdo mediante el cual se declara Zona Especial  
de Desarrollo Controlado a los asentamientos  
humanos

2 May.- No. 1.- 90

Cruz del Carmen Lozano Gallegos.- Resolución  
definitiva referente a la solicitud de modificación al  
Programa Parcial de Desarrollo Urbano de la  
Delegación Benito Juárez, versión 1987, promovida  
por la ciudadana

(Primera Sección)  
28 Sep.- No. 19.- 97

Cuauhtémoc, Azcapotzalco y Gustavo A.  
Madero, D.F.- Decreto por el que se autoriza al  
Departamento del Distrito Federal a enajenar a título  
oneroso y fuera de subasta pública, 3 predios en  
favor de los particulares y la asociación civil que en  
cada caso se indica, ubicados en las delegaciones

27 Abr.- No. 19.- 52

Cuauhtémoc, Delegación Cuauhtémoc, D.F.-  
Acuerdo por el que se declara Zona Especial de  
Desarrollo Controlado y se aprueba la normatividad  
para el mejoramiento y rescate de la colonia

27 Ene.- No. 20.- 7

Cuauhtémoc y Venustiano Carranza, D.F.-  
Decreto por el que se autoriza al Departamento del  
Distrito Federal a enajenar a título oneroso y fuera  
de subasta pública, dos predios en favor de las  
asociaciones civiles que se indica, para satisfacer  
necesidades de vivienda, ubicados en las  
delegaciones

24 Ago.- No. 19.- 87

Culhuacán y la colonia El Mirador, localizados  
en la Delegación Iztapalapa, D.F.- Decreto por el  
que se expropián en favor del Departamento del  
Distrito Federal, para la regularización de la  
tenencia de la tierra, los predios en los que se  
encuentra asentado el pueblo de

23 Mar.- No. 17.- 68

Culhuacán y la colonia El Mirador, localizados  
en la Delegación Iztapalapa, D.F.- Decreto por el  
que se expropián en favor del Departamento del  
Distrito Federal, para la regularización de la  
tenencia de la tierra, los predios en los que se  
encuentra asentado el pueblo de

(Segunda publicación)  
28 Mar.- No. 21.- 23

Del Carmen, Delegación Coyoacán, D.F.-  
Acuerdo por el que se declara Zona Especial de  
Desarrollo Controlado y se aprueba la normatividad  
para el mejoramiento y rescate de la colonia

27 Ene.- No. 20.- 12

Del Carmen, Delegación Coyoacán, D.F.- Aviso  
correspondiente al Acuerdo por el que se declara  
Zona Especial de Desarrollo Controlado y aprueba  
la normatividad para el mejoramiento y rescate de la  
colonia

1 Mar.- No. 1.- 21

Delegación Alvaro Obregón, D.F.- Decreto por el  
que se expropián en favor del Departamento del  
Distrito Federal 548 predios para la regularización  
de la tenencia de la tierra, localizados en diversas  
colonias de la

(Segunda publicación)  
(Segunda Sección)  
24 Nov.- No. 18.- 5

Delegación Alvaro Obregón, D.F.- Decreto por el  
que se expropián en favor del Departamento del  
Distrito Federal 548 predios para la regularización  
de la tenencia de la tierra, localizados en diversas  
colonias de la

(Primera publicación)  
(Segunda Sección)  
28 Nov.- No. 20.- 38

Delegación Benito Juárez, D.F.- Declaratoria  
mediante la cual las áreas verdes y espacios  
abiertos de los parques públicos conservarán ese  
destino, ubicados dentro de la

7 Mar.- No. 5.- 96



Delegación Iztacalco, D.F.- Decreto por el que se autoriza al Departamento del Distrito Federal a enajenar a título oneroso y fuera de subasta pública, tres predios en favor de la Unión de Vecinos y Damnificados 19 de Septiembre, A.C., para satisfacer necesidades de vivienda, ubicados en la

19 Oct.- No. 13.- 103

Delegación Iztapalapa, D.F.- Decreto por el que se expropián en favor del Departamento del Distrito Federal 26 predios para la regularización de la tenencia de la tierra, localizados en diversas colonias de la

23 Nov.- No. 17.- 78

Delegación Iztapalapa, D.F.- Decreto por el que se expropián en favor del Departamento del Distrito Federal 26 predios para la regularización de la tenencia de la tierra, localizados en diversas colonias de la

(Segunda publicación)  
(Segunda Sección)  
29 Nov.- No. 21.- 2

Delegación Iztapalapa, D.F.- Decreto por el que se autoriza al Departamento del Distrito Federal a enajenar a título oneroso y fuera de subasta pública, dos predios en favor de las sociedades cooperativas que en cada caso se indica, ubicados en la

20 Oct.- No. 14.- 103

Delegación Iztapalapa, D.F.- Decreto por el que se autoriza al Departamento del Distrito Federal a enajenar a título oneroso y fuera de subasta pública, dos predios en favor de las sociedades cooperativas que en cada caso se indica, ubicados en la

(Segunda publicación)  
28 Oct.- No. 20.- 52

Delegación Iztapalapa, D.F.- Decreto por el que se autoriza al Departamento del Distrito Federal a enajenar a título oneroso y fuera de subasta pública, un predio en favor del Campamento Ciencias y Humanidades, A.C., para satisfacer necesidades de vivienda, ubicado en la

5 Ago.- No. 5.- 94

Delegación Iztapalapa, D.F.- Decreto por el que se autoriza al Departamento del Distrito Federal a enajenar a título oneroso y fuera de subasta pública, un predio en favor de las asociaciones civiles Mercado Juárez UPREZ, Unión de Comerciantes de Locatarios de Chinampac de Juárez y Unión de Comerciantes del Mercado Manuel Aguilera Gómez, para satisfacer necesidades de vivienda, ubicado en la

5 Ago.- No. 5.- 95

Delegación Tlalpan, D.F.- Decreto por el que se autoriza al Departamento del Distrito Federal a permutar un predio de su propiedad por otro perteneciente al Sindicato de Trabajadores de la Cámara de Senadores, para satisfacer necesidades de vivienda, ambos ubicados en la

23 Ago.- No. 18.- 53

Dolores Padierna L.- Resolución definitiva referente a la solicitud de modificación al Programa Parcial del Desarrollo Urbano de la Delegación Iztapalapa, versión 1987, en representación de la Asociación Civil Unión Popular Nueva Tenochtitlán, promovida por la ciudadana

(Segunda Sección)  
1 Ago.- No. 1.- 123

Dora Ma. Ruiz Galindo de Herman.- Resolución definitiva referente a la solicitud de modificación al Programa Parcial de Desarrollo Urbano de la Delegación Cuajimalpa de Morelos, versión 1987, promovida por la ciudadana

(Primera Sección)  
9 Sep.- No. 7.- 88

El Ermitaño y La Presa, ubicados en el Pueblo de San Bernabé Ocotepec, Delegación Magdalena Contreras, D.F.- Decreto por el que se autoriza al Departamento del Distrito Federal a enajenar a título de compensación, para satisfacer necesidades de vivienda, en favor de sus actuales ocupantes, los predios denominados

17 Jun.- No. 13.- 34

El Globo, Delegación Gustavo A. Madero, D.F.- Acuerdo por el que se declara Zona Especial de Desarrollo Controlado y se aprueba su normatividad para el asentamiento denominado

(Primera Sección)  
29 Abr.- No. 21.- 92

El Mirador 3a. sección.- Resolución definitiva referente a la solicitud de modificación al Programa Parcial de Desarrollo Urbano de la Delegación Tlalpan, versión 1987, exclusivamente para la colonia

15 Nov.- No. 11.- 84

El Sifón y Ampliación Sifón, localizadas en la Delegación Iztapalapa, D.F.- Decreto por el que se expropián en favor del Departamento del Distrito Federal para regularización de la tenencia de la tierra los predios en los que se encuentran asentadas las colonias

(Primera Sección)  
28 Sep.- No. 19.- 89

El Sifón y Ampliación Sifón, localizadas en la Delegación Iztapalapa, D.F.- Decreto por el que se expropián en favor del Departamento del Distrito Federal, para regularización de la tenencia de la tierra, los predios en los que se encuentran asentadas las colonias

(Segunda publicación)  
6 Oct.- No. 4.- 63

Emilio Ramos Pérez.- Resolución definitiva referente a la solicitud de modificación al Programa Parcial de Desarrollo Urbano de la Delegación Alvaro Obregón, versión 1987, promovida por el ciudadano

11 Oct.- No. 7.- 49



Enrique Eduardo Ortega Medina y copropietarios.- Resolución definitiva referente a la solicitud de modificación al Programa Parcial de Desarrollo Urbano de la Delegación Tláhuac, versión 1987, promovida por el ciudadano

5 Ene.- No. 3.- 100

Establecimientos que operan en el Distrito Federal.- Acuerdo mediante el cual se otorgan facilidades administrativas para el funcionamiento de

19 Oct.- No. 13.- 108

Estatuto de Gobierno del Distrito Federal

(Primera Sección)

26 Jul.- No. 18.- 46

Esther Nahmad Achar.- Resolución definitiva referente a la solicitud de modificación al Programa Parcial de Desarrollo Urbano de la Delegación Miguel Hidalgo, versión 1987, promovida por la ciudadana

10 Nov.- No. 8.- 96

Eutiquio López Hernández.- Oficio mediante el cual se da a conocer el inicio de funciones en la Notaría número 35 del Distrito Federal, del licenciado

(Primera Sección)

20 Jul.- No. 13.- 74

Ex-refinería Azcapotzalco 18 de Marzo.- Resolución definitiva referente a la solicitud de modificación al Programa Parcial de Desarrollo Urbano de la Delegación Miguel Hidalgo, versión 1987, exclusivamente para el predio ubicado en el área norte del predio que ocupó

27 Sep.- No. 18.- 75

Expediente GAM-232-93.- Aclaración a la Resolución definitiva de fecha 5 de noviembre de 1993, publicada el día 15 de abril de 1994, relativa al

16 Nov.- No. 12.- 108

Facilidades administrativas y se otorgan subsidios fiscales para la regularización del funcionamiento de establecimientos mercantiles, así como de usos del suelo y construcciones relacionadas con los mismos.- Acuerdo mediante el cual se establecen

22 Abr.- No. 16.- 75

Fernando Méndez Rodríguez.- Resolución definitiva referente a la solicitud de modificación al Programa Parcial de Desarrollo Urbano de la Delegación Coyoacán, versión 1987, promovida por el ciudadano

11 Ene.- No. 7.- 29

Fideicomiso II de Transportistas, para la construcción de la Central de Transportistas de Carga.- Decreto por el que se autoriza al Departamento del Distrito Federal a enajenar a título oneroso y fuera de subasta pública, un predio ubicado en avenida Guelatao esquina con avenida Jorge Marrón, en la zona conocida como Cabeza de Juárez, Delegación Iztapalapa, D.F., en favor del

17 Jun.- No. 13.- 33

FIVIDESU.- Decreto por el que se autoriza al Departamento del Distrito Federal a enajenar a título oneroso y fuera de subasta pública, tres predios ubicados en las delegaciones Miguel Hidalgo y Cuauhtémoc, D.F., para programas de vivienda, en favor del

17 Jun.- No. 13.- 35

Fraccionamiento Bosques de las Lomas, Delegación Miguel Hidalgo, D.F.- Decreto por el que se declara área natural protegida con el carácter de zona sujeta a conservación ecológica, una superficie de 26-40-00 hectáreas, constituida por 23 fracciones de terreno ubicadas dentro del

10 Ago.- No. 9.- 94

Francisco Gilardi Rivero y Enrique Gilardi Rivero.- Resolución definitiva referente a la solicitud de modificación al Programa Parcial de Desarrollo Urbano de la Delegación Miguel Hidalgo, versión 1987, promovida por los ciudadanos

(Primera Sección)

14 Abr.- No. 10.- 72

Francisco Javier Mondragón Alarcón.- Oficio mediante el cual se notifica la suplencia, por el licenciado Luis Antonio Montes de Oca Mayagoitia, del licenciado

3 Jun.- No. 3.- 73

Francisco Parra Castillo y copropietarios.- Resolución definitiva referente a la solicitud de modificación al Programa Parcial de Desarrollo Urbano de la Delegación Miguel Hidalgo, versión 1987, promovida por el ciudadano

23 Mar.- No. 17.- 74

Frank Lima Carrasco y Cristina Camargo Herrera de Lima.- Decreto por el que se autoriza al Departamento del Distrito Federal a enajenar a título oneroso y fuera de subasta pública un predio ubicado en la colonia Los Olivos, Delegación Coyoacán, D.F., para utilizarlo como área verde en favor de los ciudadanos

14 Nov.- No. 10.- 83

Gabino López Sánchez.- Resolución definitiva referente a la solicitud de modificación al Programa Parcial de Desarrollo Urbano de la Delegación Coyoacán, versión 1987, promovida por el ciudadano

(Primera Sección)

28 Sep.- No. 19.- 99

Gabriel Galicia Cruz.- Resolución definitiva referente a la solicitud de modificación al Programa Parcial de Desarrollo Urbano de la Delegación Benito Juárez, versión 1987, promovida por el ciudadano

21 Dic.- No. 14.- 82

Gilberto Riojas Achutegui.- Resolución definitiva referente a la solicitud de modificación al Programa Parcial de Desarrollo Urbano de la Delegación Cuajimalpa de Morelos, versión 1987, promovida por el ciudadano arquitecto

3 Oct.- No. 1.- 82



Guadalupe Menocal viuda de Tena.- Resolución definitiva referente a la solicitud de modificación del Programa Parcial de Desarrollo Urbano de la Delegación Benito Juárez, versión 1987, promovida por la ciudadana

4 May.- No. 3.- 24

Guillermo de Jesús Vasconcelos.- Resolución definitiva referente a la solicitud de modificación al Programa Parcial de Desarrollo Urbano de la Delegación Cuauhtémoc, versión 1987, promovida por el ciudadano

5 Dic.- No. 2.- 76

Gustavo A. Madero y Alvaro Obregón, D.F.- Decreto por el que se autoriza al Departamento del Distrito Federal a enajenar a título oneroso y fuera de subasta pública, ocho predios en favor de las personas físicas que en cada caso se menciona, ubicados en las delegaciones

24 Ago.- No. 19.- 88

Héctor M. Lozano Cardiel.- Resolución definitiva referente a la solicitud de modificación al Programa Parcial de Desarrollo Urbano de la Delegación Gustavo A. Madero, versión 1987, promovida por el ciudadano

15 Abr.- No. 11.- 88

Héctor Manuel Cárdenas Villarreal.- Oficio mediante el cual se informa el inicio de funciones, en la Notaría número 201 del D.F., del licenciado

8 Jun.- No. 6.- 38

Hortaliza II, A.C.- Decreto por el que se autoriza al Departamento del Distrito Federal a enajenar a título oneroso y fuera de subasta pública, un predio ubicado en avenida Churubusco, sin número, colonia Ex-Ejido Magdalena Mixhuca, Delegación Iztacalco, D.F., para fines de vivienda, en favor de

19 May.- No. 13.- 55

Hortencia Solís Carrasco.- Resolución definitiva referente a la solicitud de modificación al Programa Parcial de Desarrollo Urbano de la Delegación Benito Juárez, versión 1987, promovida por la ciudadana

12 Dic.- No. 7.- 80

Hotel Costa Brava, S.A. de C.V.- Convenio de Concertación para la Autorización de Transferencia de Potencialidad de Desarrollo que celebran el Departamento del Distrito Federal y

(Primera Sección)  
13 Sep.- No. 9.- 56

Hotel Royal Plaza, S.A. de C.V.- Convenio de Concertación para la Autorización de Transferencia de Potencialidad de Desarrollo, que celebran el Departamento del Distrito Federal y el

24 Feb.- No. 17.- 30

Hueyatla, ampliación Hueyatla, El Ermitaño, Tierra Unida y ampliación Lomas de San Bernabé, Delegación Magdalena Contreras, D.F.- Acuerdo mediante el cual se aprueba la normatividad para el Programa de Mejoramiento y Rescate de la Zona Especial de Desarrollo Controlado de la zona de

2 Mar.- No. 2.- 86

Igal Dou Gordon Lederman.- Decreto por el que se autoriza al Departamento del Distrito Federal a enajenar a título oneroso y fuera de subasta pública, un predio ubicado en Mesones número 189, colonia Centro, Delegación Cuauhtémoc, D.F., en favor del ciudadano

17 Jun.- No. 13.- 29

Inmobiliaria Velins, S.A. de C.V.- Convenio de Concertación para la Autorización de Transferencia de Potencialidad de Desarrollo que celebran el Departamento del Distrito Federal y la

9 Feb.- No. 6.- 23

Instituto de Seguridad y Servicios Sociales de los Trabajadores del Estado.- Convenio de colaboración que celebran el Departamento del Distrito Federal y el

(Primera Sección)

15 Jul.- No. 9.- 28

Irma López Martínez.- Resolución definitiva referente a la solicitud de modificación al Programa Parcial de Desarrollo Urbano, Delegación Cuajimalpa de Morelos, versión 1987, promovida por la ciudadana

17 Ago.- No. 14.- 108

Iztapalapa, Benito Juárez e Iztacalco, D.F.- Decreto por el que se autoriza al Departamento del Distrito Federal a enajenar a título oneroso y fuera de subasta pública, en favor de las personas morales que se indica, para fines de vivienda y oficinas, 3 predios ubicados en las delegaciones

19 May.- No. 13.- 51

Iztapalapa, Iztacalco y Benito Juárez, D.F.- Decreto por el que se autoriza al Departamento del Distrito Federal a enajenar a título oneroso y fuera de subasta pública, 3 predios, en favor del fideicomiso, la asociación y el particular que en cada caso se indica, ubicados en las delegaciones

27 Abr.- No. 19.- 53

Iztapalapa y Miguel Hidalgo, D.F.- Decreto por el que se autoriza al Departamento del Distrito Federal a enajenar a título oneroso y fuera de subasta pública, dos predios en favor de las personas que en cada caso se indica, para acciones de vivienda, ubicados en las delegaciones

(Primera Sección)

15 Sep.- No. 11.- 33

Jaime González Nova.- Resolución definitiva referente a la solicitud de modificación al Programa Parcial de Desarrollo Urbano, Delegación Benito Juárez, versión 1987, promovida por el ciudadano

11 Ago.- No. 10.- 93

Jamaica y Pino Suárez, colonia La Estación, Distrito Federal.- Resolución definitiva referente a la solicitud de modificación al Programa Parcial de Desarrollo Urbano de la Delegación Iztapalapa, versión 1987, exclusivamente para el predio ubicado en las calles de

18 Ene.- No. 12.- 70



Jardines del Pedregal de San Angel, Ampliación Oriente, Delegación Coyoacán, D.F.- Complemento al Acuerdo por el que se declara Zona Especial de Desarrollo Controlado y se aprueba la normatividad para la colonia

(Segunda Sección)  
24 Nov.- No. 18.- 49

Jardines del Pedregal de San Angel, Ampliación Oriente, Delegación Coyoacán, D.F.- Acuerdo por el que se declara Zona Especial de Desarrollo Controlado y se aprueba la normatividad para la colonia

3 Oct.- No. 1.- 73

Javier Tapia Díaz.- Resolución definitiva referente a la solicitud de modificación al Programa Parcial de Desarrollo Urbano de la Delegación Iztapalapa, versión 1987, promovida por el ciudadano

15 Abr.- No. 11.- 87

Jesús Cortés Moreno y Jaime Félix López Genis.- Resolución definitiva referente a la solicitud de modificación al Programa Parcial de Desarrollo Urbano de la Delegación Coyoacán, versión 1987, promovida por los ciudadanos

(Primera Sección)  
15 Jul.- No. 9.- 31

Joaquín Bárbara Zetina y José Luis Machelli Jiménez.- Resolución definitiva referente a la solicitud de modificación al Programa Parcial de Desarrollo Urbano de la Delegación Cuauhtémoc, versión 1987, promovida por los ciudadanos

3 Jun.- No. 3.- 71

Jorge Alcocer Villanueva y Fernando López Portillo Tostado.- Resolución definitiva referente a la solicitud de modificación al Programa Parcial de Desarrollo Urbano de la Delegación Benito Juárez, versión 1987, promovida por los ciudadanos

8 Nov.- No. 6.- 65

Jorge Cortés Méndez.- Resolución definitiva referente a la solicitud de modificación al Programa Parcial de Desarrollo Urbano de la Delegación Tlalpan, versión 1987, promovida por el ciudadano

30 Nov.- No. 22.- 79

Jorge Larrea Espinosa.- Resolución definitiva referente a la solicitud de modificación al Programa Parcial de Desarrollo Urbano de la Delegación Alvaro Obregón, versión 1987, promovida por el ciudadano

24 Oct.- No. 16.- 101

Jorge Marrón s/n, esquina con calle sin nombre, colonia Ejército Constitucionalista, Delegación Iztapalapa, D.F.- Resolución definitiva referente a la solicitud de modificación al Programa Parcial de Desarrollo Urbano de la Delegación Iztapalapa, versión 1987, para el predio ubicado en calle

(Primera Sección)  
14 Abr.- No. 10.- 68

José Alfredo Aguilar Morales.- Resolución definitiva referente a la solicitud de modificación al Programa Parcial de Desarrollo Urbano de la Delegación Alvaro Obregón, versión 1987, promovida por el ciudadano

(Primera Sección)  
14 Sep.- No. 10.- 67

José Antonio Ochoa Gutiérrez.- Resolución definitiva referente a la solicitud de modificación al Programa Parcial de Desarrollo Urbano de la Delegación Miguel Hidalgo, versión 1987, promovida por el ciudadano licenciado

15 Abr.- No. 11.- 85

José Antonio Silva Jasso.- Resolución definitiva referente a la solicitud de modificación al Programa Parcial de Desarrollo Urbano de la Delegación Coyoacán, versión 1987, promovida por el ciudadano

21 Nov.- No. 15.- 41

José Carlos Meouchi Lahud.- Resolución definitiva referente a la solicitud de modificación al Programa Parcial de Desarrollo Urbano de la Delegación Benito Juárez, versión 1987, promovida por el ciudadano

17 Mar.- No. 13.- 37

José Luis Chamorro Carvente.- Resolución definitiva referente a la solicitud de modificación al Programa Parcial de Desarrollo Urbano de la Delegación Cuajimalpa de Morelos, versión 1987, promovida por el ciudadano

11 Ene.- No. 7.- 31

José Luis Ramírez Gutiérrez.- Resolución definitiva referente a la solicitud de modificación al Programa Parcial de Desarrollo Urbano de la Delegación Miguel Hidalgo, versión 1987, promovida por el ciudadano

28 Mar.- No. 21.- 26

José Meriño Mañón.- Resolución definitiva referente a la solicitud de modificación al Programa Parcial de Desarrollo Urbano de la Delegación Miguel Hidalgo, versión 1987, promovida por el ciudadano

23 Feb.- No. 16.- 29

José Rivera Castillo.- Resolución definitiva referente a la solicitud de modificación al Programa Parcial de Desarrollo Urbano de la Delegación Iztapalapa, versión 1987, promovida por el ciudadano

18 Feb.- No. 13.- 76

Juan José Pastrana Ancona.- Oficio mediante el cual se da a conocer el inicio de funciones en la Notaría número 203 del Distrito Federal, del licenciado

(Primera Sección)  
20 Jul.- No. 13.- 74

Juan José Risoul.- Resolución definitiva referente a la solicitud de modificación al Programa Parcial de Desarrollo Urbano de la Delegación Miguel Hidalgo, versión 1987, promovida por el ciudadano

(Segunda Sección)  
17 Feb.- No. 12.- 1



Juan Manuel Chao Ramírez.- Notificación por edictos para comparecer ante la Contraloría General del Departamento del Distrito Federal, al ciudadano  
23 Ago.- No. 18.- 54

Juan Manuel Chao Ramírez.- Notificación por edictos para comparecer ante la Contraloría General del Departamento del Distrito Federal, al ciudadano  
(Segunda publicación)  
30 Ago.- No. 23.- 16

Juan Manuel Chao Ramírez.- Notificación por edictos para comparecer ante la Contraloría General del Departamento del Distrito Federal, al ciudadano  
(Tercera publicación)  
(Primera Sección)  
6 Sep.- No. 4.- 67

Juan Morales Pacheco.- Aclaración a la Resolución definitiva referente a la solicitud de modificación al Programa Parcial de Desarrollo Urbano de la Delegación Tlalpan, versión 1987, promovida por el ciudadano, publicada el 22 de febrero de 1994

(Primera Sección)  
15 Sep.- No. 11.- 40

Juan Morales Pacheco.- Resolución definitiva referente a la solicitud de modificación al Programa Parcial de Desarrollo Urbano de la Delegación Tlalpan, versión 1987, promovida por el ciudadano  
21 Feb.- No. 14.- 44

Juan Morales Pacheco.- Resolución definitiva referente a la solicitud de modificación al Programa Parcial de Desarrollo Urbano de la Delegación Tlalpan, versión 1987, promovida por el ciudadano  
23 Feb.- No. 16.- 33

La Escalera.- Acuerdo por el que se actualiza el uso del suelo señalado por el Programa Parcial de Desarrollo Urbano de la Delegación Gustavo A. Madero, versión 1987, para la colonia

25 Oct.- No. 17.- 65

La Francia San Miguel, San Agustín, San Bartolo y Los Reyes, del pueblo de San Andrés Mixquic, localizados en la Delegación Tláhuac, D.F.- Decreto por el que se expropián en favor del Departamento del Distrito Federal para la regularización de la tenencia de la tierra, los predios en los que se encuentran asentados los barrios de

27 Sep.- No. 18.- 60

La Francia San Miguel, San Agustín, San Bartolo y Los Reyes, del pueblo de San Andrés Mixquic, localizados en la Delegación Tláhuac, D.F.- Decreto por el que se expropián en favor del Departamento del Distrito Federal, para la regularización de la tenencia de la tierra, los predios en los que se encuentran asentados los barrios de

(Segunda publicación)  
5 Oct.- No. 3.- 56

La Martinica, ubicado en el pueblo de Santa Lucía, D.F.- Resolución definitiva referente a la solicitud de modificación al Programa Parcial de Desarrollo Urbano de la Delegación Alvaro Obregón, versión 1987, exclusivamente para el predio denominado

18 Feb.- No. 13.- 78

La Palma, 1a., 2a. y 3a. Sección, Palma Sur, Devisadero, Progreso Tlalpan o Vistas del Valle y Divisadero, de la Delegación Tlalpan, D.F.- Acuerdo por el que se declara como Zona Especial de Desarrollo Controlado y se aprueba la Normatividad correspondiente para los asentamientos humanos denominados

27 Abr.- No. 19.- 55

Las Puertas, Tezontitla y Tres de Mayo, así como el casco urbano del pueblo de San Francisco Tlaltenco, localizados en la Delegación Tláhuac, D.F.- Decreto por el que se expropián en favor del Departamento del Distrito Federal, para la regularización de la tenencia de la tierra, los predios en los que se encuentran asentadas las colonias

(Segunda publicación)  
(Primera Sección)

13 Sep.- No. 9.- 36

Las Puertas, Tezontitla y Tres de Mayo, así como el casco urbano del pueblo de San Francisco Tlaltenco, localizados en la Delegación Tláhuac, D.F.- Decreto por el que se expropián en favor del Departamento del Distrito Federal, para la regularización de la tenencia de la tierra, los predios en los que se encuentran asentadas las colonias

(Primera Sección)

6 Sep.- No. 4.- 56

Lázaro Pavia, avenida del Taller, Cucurpe y Oriente 42, colonia Jardín Balbuena.- Resolución definitiva referente a la solicitud de modificación al Programa Parcial de Desarrollo Urbano de la Delegación Venustiano Carranza, versión 1987, exclusivamente para el predio ubicado entre las calles de

(Primera Sección)

15 Jul.- No. 9.- 30

Ley Orgánica de la Administración Pública del Distrito Federal

30 Dic.- No. 21.- 48

Lina Obregón Macedo.- Decreto por el que se autoriza al Departamento del Distrito Federal a enajenar fuera de subasta pública y a título de compensación, un predio ubicado en la Delegación Iztacalco, D.F., para satisfacer necesidades de vivienda, en favor de la ciudadana

24 Ago.- No. 19.- 90

Loma del Padre, Delegación Cuajimalpa de Morelos, D.F.- Acuerdo por el que se aprueba la Normatividad para el Programa de Mejoramiento de la Zona Especial de Desarrollo Controlado del asentamiento denominado

11 May.- No. 7.- 23



Lomas de Chapultepec y la propietaria del inmueble que se indica.- Convenio que celebran el Departamento del Distrito Federal, la Delegación Miguel Hidalgo, representantes de los vecinos de la calle Prado Norte, colonia

9 Jun.- No. 7.- 31

Lomas de la Estancia, Buenavista, Campestre Potrero y Lomas de la Estancia Fracción Pablo V, ubicadas en las delegaciones Iztapalapa y Tláhuac, D.F.- Decreto por el que se expropián en favor del Departamento del Distrito Federal, para la regularización de la tenencia de la tierra, los predios en los que se encuentran asentadas las poblaciones de las zonas conocidas como

13 May.- No. 9.- 16

Lomas de la Estancia, Buenavista, Campestre Potrero y Lomas de la Estancia Fracción Pablo V, ubicadas en las delegaciones Iztapalapa y Tláhuac, D.F.- Decreto por el que se expropián en favor del Departamento del Distrito Federal, para la regularización de la tenencia de la tierra, los predios en los que se encuentran asentadas las poblaciones de las zonas conocidas como

(Segunda publicación)

(Segunda Sección)

16 May.- No. 10.- 1

Lomas de la Estancia de la Delegación Iztapalapa, D.F.- Acuerdo mediante el cual se aprueba la Normatividad para el Programa de mejoramiento de la Zona Especial de Desarrollo Controlado del asentamiento humano

1 Mar.- No. 1.- 16

Lote 6, calle en proyecto s/n, Cabeza de Juárez, Delegación Iztapalapa, D.F.- Decreto por el que se autoriza al Departamento del Distrito Federal a enajenar a título oneroso y fuera de subasta pública, en favor de la asociación civil que reúna los requisitos establecidos por el propio Departamento, para acciones de vivienda en favor de sus integrantes, el predio ubicado en

(Primera Sección)

15 Sep.- No. 11.- 33

Ma. Eugenia C. de Bulnes.- Resolución definitiva referente a la solicitud de modificación al Programa Parcial de Desarrollo Urbano de la Delegación Benito Juárez, versión 1987, promovida por la ciudadana

3 Jun.- No. 3.- 67

Manuel Huacuja y Zamacona.- Resolución definitiva referente a la solicitud de modificación al Programa Parcial de Desarrollo Urbano de la Delegación Coyoacán, versión 1987, promovida por el ciudadano

(Primera Sección)

14 Abr.- No. 10.- 70

Manzana J, lote 9, denominado El Campito, ubicado en la colonia Agrícola Oriental, Delegación Iztacalco, D.F.- Decreto por el que se expropia en favor del Departamento del Distrito Federal, para la regularización de la tenencia de la tierra, el predio identificado como

3 Mar.- No. 3.- 10

Manzana J, lote 9, denominado El Campito, ubicado en la colonia Agrícola Oriental, Delegación Iztacalco, D.F.- Decreto por el que se expropia en favor del Departamento del Distrito Federal, para la regularización de la tenencia de la tierra, el predio identificado como

(Segunda publicación)

7 Mar.- No. 5.- 92

Margarita Fayard Camargo.- Resolución definitiva referente a la solicitud de modificación al Programa Parcial de Desarrollo Urbano de la Delegación Tlalpan, versión 1987, promovida por la ciudadana

23 Feb.- No. 16.- 31

María Angélica García viuda de García Cepeda.- Resolución definitiva referente a la solicitud de modificación al Programa Parcial de Desarrollo Urbano de la Delegación Benito Juárez, versión 1987, promovida por la ciudadana

10 Ene.- No. 6.- 84

María Beatriz Tohen Bienvenu.- Resolución definitiva referente a la solicitud de modificación al Programa Parcial de Desarrollo Urbano de la Delegación Benito Juárez, versión 1987, promovida por la ciudadana

10 Ene.- No. 6.- 86

María de la Luz Sordo de Quinzanos.- Resolución definitiva referente a la solicitud de modificación al Programa Parcial de Desarrollo Urbano de la Delegación Miguel Hidalgo, versión 1987, promovida por la ciudadana

(Primera Sección)

22 Sep.- No. 15.- 85

María de Lourdes de la Fuente Miranda.- Resolución definitiva referente a la solicitud de modificación al Programa Parcial de Desarrollo Urbano de la Delegación Benito Juárez, versión 1987, promovida por la ciudadana

12 Ene.- No. 8.- 81

María del Carmen Cerro Gutiérrez.- Resolución definitiva referente a la solicitud de modificación al Programa Parcial de Desarrollo Urbano de la Delegación Gustavo A. Madero, versión 1987, promovida por la ciudadana

3 Jun.- No. 3.- 65

María del Carmen Obregón de Figueroa.- Resolución definitiva referente a la solicitud de modificación al Programa Parcial de Desarrollo Urbano de la Delegación Cuauhtémoc, versión 1987, promovida por la ciudadana

3 Oct.- No. 1.- 84



María del Carmen Pichardo Romero.- Resolución definitiva referente a la solicitud de modificación al Programa Parcial de Desarrollo Urbano de la Delegación Tlalpan, versión 1987, promovida por la ciudadana

2 Feb.- No. 2.- 51

María Díaz G. viuda de González.- Resolución definitiva referente a la solicitud de modificación al Programa Parcial de Desarrollo Urbano de la Delegación Alvaro Obregón, versión 1987, promovida por la ciudadana

31 Ago.- No. 24.- 104

María Guadalupe Pérez Carreño Delgadillo.- Resolución definitiva referente a la solicitud de modificación al Programa Parcial de Desarrollo Urbano de la Delegación Benito Juárez, versión 1987, promovida por la ciudadana

10 Nov.- No. 8.- 98

María Guadalupe Retana Rodríguez.- Decreto por el que se autoriza al Departamento del Distrito Federal a enajenar a título oneroso y fuera de subasta pública, un predio ubicado en la colonia Apatláco, Delegación Iztapalapa, D.F., para la instalación de un establecimiento comercial, en favor de la ciudadana

14 Nov.- No. 10.- 84

María Linares Iturbide de Bajos.- Resolución definitiva referente a la solicitud de modificación al Programa Parcial de Desarrollo Urbano de la Delegación Benito Juárez, versión 1987, promovida por la ciudadana

10 Ago.- No. 9.- 111

María Teresa Moreno Armida.- Resolución definitiva referente a la solicitud de modificación al Programa Parcial de Desarrollo Urbano de la Delegación Alvaro Obregón, versión 1987, promovida por la ciudadana

12 Sep.- No. 8.- 51

Mario Héctor Ferriz Buitrón.- Resolución definitiva referente a la solicitud de modificación al Programa Parcial de Desarrollo Urbano de la Delegación Tlalpan, versión 1987, promovida por el ciudadano

9 Ago.- No. 8.- 67

Mario Zecerero Acosta.- Resolución definitiva referente a la solicitud de modificación al Programa Parcial de Desarrollo Urbano de la Delegación Benito Juárez, versión 1987, promovida por el ciudadano

6 Jun.- No. 4.- 91

Martha Alicia Islas Arreola de Izquierdo.- Resolución definitiva referente a la solicitud de modificación al Programa Parcial de Desarrollo Urbano de la Delegación Cuajimalpa de Morelos, versión 1987, promovida por la ciudadana

(Segunda Sección)

6 Dic.- No. 3.- 1

Martha Contreras de Guerrero.- Resolución definitiva referente a la solicitud de modificación al Programa Parcial de Desarrollo Urbano de la Delegación Alvaro Obregón, versión 1987, promovida por la ciudadana

18 Ene.- No. 12.- 71

Martha López Portillo de Tamayo.- Resolución definitiva referente a la solicitud de modificación al Programa Parcial de Desarrollo Urbano de la Delegación Benito Juárez, versión 1987, promovida por la ciudadana

9 Dic.- No. 6.- 63

Martha Olavarrieta Peña.- Resolución definitiva referente a la solicitud de modificación al Programa Parcial de Desarrollo Urbano de la Delegación Alvaro Obregón, versión 1987, promovida por la ciudadana

3 Oct.- No. 1.- 81

Martha Oliver Lozano.- Resolución definitiva referente a la solicitud de modificación al Programa Parcial de Desarrollo Urbano de la Delegación Cuauhtémoc, versión 1987, promovida por la ciudadana

6 Jun.- No. 4.- 94

Martha Patricia Garay.- Resolución definitiva referente a la solicitud de modificación al Programa Parcial de Desarrollo Urbano de la Delegación Miguel Hidalgo, versión 1987, promovida por la ciudadana

4 May.- No. 3.- 23

Mercados.- Acuerdo delegatorio de facultades en materia de

23 May.- No. 15.- 73

Mercedes García de Rosado.- Resolución definitiva referente a la solicitud de modificación al Programa Parcial de Desarrollo Urbano de la Delegación Benito Juárez, versión 1987, promovida por la ciudadana

11 Ago.- No. 10.- 91

Mexico Izapan II, Frente Nueve y Medio y Mercado 28 de Julio.- Resolución definitiva referente a la solicitud de modificación al Programa Parcial de Desarrollo Urbano de la Delegación Iztapalapa, versión 1987, para los predios denominados

16 Mar.- No. 12.- 106

Miguel Angel Couchonnal Miranda.- Resolución definitiva referente a la solicitud de modificación al Programa Parcial de Desarrollo Urbano de la Delegación Cuauhtémoc, versión 1987, promovida por el ciudadano

8 Jun.- No. 6.- 35

Miguel Farcug Helue.- Resolución definitiva referente a la solicitud de modificación al Programa Parcial de Desarrollo Urbano de la Delegación Benito Juárez, versión 1987, promovida por el ciudadano

16 Nov.- No. 12.- 105



Modesto Plinio Bonilla Castillo.- Resolución definitiva referente a la solicitud de modificación al Programa Parcial de Desarrollo Urbano de la Delegación Iztapalapa, versión 1987, promovida por el ciudadano

2 Feb.- No. 2.- 49

Moisés Hadid Quintana.- Resolución definitiva a la solicitud de modificación al Programa Parcial de Desarrollo Urbano de la Delegación Iztapalapa, versión 1987, promovida por el ciudadano

7 Jun.- No. 5.- 37

Movimiento popular de pueblos y colonias del Sur de Tlalpan y vecinos del predio Tehuextitla.- Resolución definitiva referente a la solicitud de modificación al Programa Parcial de Desarrollo Urbano de la Delegación Tlalpan, versión 1987, promovida por el

17 Nov.- No. 13.- 72

Multibanco Comermex, S.N.C.- Contrato de donación que celebran el Departamento del Distrito Federal y, respecto del lote 25A, ubicado dentro del Fraccionamiento Paseo de las Lomas, colindante con prolongación Paseo de la Reforma, Delegación Alvaro Obregón, D.F.

8 Abr.- No. 6.- 57

Multibanco Comermex, S.N.C.- Contrato de donación que celebran el Departamento del Distrito Federal y, con el consentimiento de Grupo Cibeles, S.A. de C.V., respecto de la fracción del lote 16, manzana IV, ubicado dentro del Fraccionamiento Paseo de las Lomas, colindante con Prolongación Paseo de la Reforma, Delegación Alvaro Obregón, D.F.

8 Abr.- No. 6.- 59

Multibanco Comermex, S.N.C.- Contrato de donación que celebran el Departamento del Distrito Federal y, con el consentimiento de los ciudadanos José Luis Rión Santiesteban y Ma. de los Angeles Cantú Quintanal, respecto de una fracción del lote 18, manzana IV, ubicado dentro del fraccionamiento Paseo de las Lomas, colindante con Prolongación Paseo de la Reforma, Delegación Alvaro Obregón, D.F.

8 Abr.- No. 6.- 61

Multibanco Comermex, S.N.C.- Contrato de donación que celebran el Departamento del Distrito Federal y, con el consentimiento de los ciudadanos José Luis Rión Santiesteban y Ma. de los Angeles Cantú Quintanal, respecto de una fracción del lote 17, manzana IV, ubicado dentro del fraccionamiento Paseo de las Lomas, colindante con Prolongación Paseo de la Reforma, Delegación Alvaro Obregón, D.F.

8 Abr.- No. 6.- 63

Multibanco Comermex, S.N.C.- Contrato de donación que celebran el Departamento del Distrito Federal y, con el consentimiento de los ciudadanos José Luis Rión Santiesteban y Ma. de los Angeles Cantú Quintanal, respecto de una fracción del lote 19, manzana IV, ubicado dentro del fraccionamiento Paseo de las Lomas, colindante con Prolongación Paseo de la Reforma, Delegación Alvaro Obregón, D.F.

8 Abr.- No. 6.- 66

Multibanco Comermex, S.N.C.- Contrato de donación que celebran el Departamento del Distrito Federal y, con el consentimiento de los ciudadanos Luz Elena Mejía Márquez y Luis Huante Rodríguez, respecto de una fracción del lote 20, manzana IV, ubicado dentro del fraccionamiento Paseo de las Lomas, colindante con prolongación Paseo de la Reforma, Delegación Alvaro Obregón, D.F.

8 Abr.- No. 6.- 68

Multibanco Comermex, S.N.C.- Contrato de donación que celebran el Departamento del Distrito Federal y, respecto de una fracción del lote 23, manzana IV, ubicado dentro del fraccionamiento Paseo de las Lomas, colindante con prolongación Paseo de la Reforma, Delegación Alvaro Obregón, D.F.

8 Abr.- No. 6.- 70

Multibanco Comermex, S.N.C.- Contrato de donación que celebran el Departamento del Distrito Federal y, con el consentimiento de la ciudadana Patricia Burillo de Rivera Torres, respecto de una fracción del lote 25, manzana IV, ubicado dentro del fraccionamiento Paseo de las Lomas, colindante con prolongación Paseo de la Reforma, Delegación Alvaro Obregón, D.F.

8 Abr.- No. 6.- 74

Norte 17 número 230, colonia Moctezuma, Delegación Venustiano Carranza, D.F.- Decreto por el que se autoriza al Departamento del Distrito Federal a enajenar a título gratuito, en favor del Fideicomiso de Vivienda, Desarrollo Social y Urbano, para programas de vivienda, el predio ubicado en la calle

(Primera Sección)

15 Sep.- No. 11.- 34

Notaría número 101 del Distrito Federal.- Oficio mediante el cual se da a conocer el deceso del titular y el nombramiento del nuevo titular de la

(Segunda Sección)

6 Dic.- No. 3.- 3

Notaría número 107 del Distrito Federal.- Oficio mediante el cual se da a conocer el cambio de domicilio de la

17 Mar.- No. 13.- 43



Notaría número 127 del Distrito Federal.- Oficio mediante el cual se da a conocer el cambio de domicilio de la

10 Ago.- No. 9.- 113

Notaría número 134 del D.F.- Oficio mediante el cual se da a conocer el cambio de domicilio de la

22 Dic.- No. 15.- 112

Notaría número 144 del Distrito Federal.- Oficio mediante el cual se da a conocer el cambio de domicilio de la

(Primera Sección)

20 Jul.- No. 13.- 75

Notaría número 149 del Distrito Federal.- Oficio mediante el cual se da a conocer el cambio de domicilio de la

9 Nov.- No. 7.- 92

Notaría número 160 del Distrito Federal.- Oficio mediante el cual se da a conocer el cambio de domicilio de la

3 Jun.- No. 3.- 73

Notaría número 165 del D.F.- Oficio mediante el cual se da a conocer el cambio de domicilio de la

8 Jun.- No. 6.- 38

Notaría número 169 del Distrito Federal.- Oficio mediante el cual se da a conocer el cambio de domicilio de la

10 Ago.- No. 9.- 113

Notaría número 209 del Distrito Federal.- Oficio mediante el cual se da a conocer el cambio de domicilio de la

9 Dic.- No. 6.- 64

Notaría número 218 del Distrito Federal.- Oficio mediante el cual se da a conocer el cambio de domicilio de la

10 Nov.- No. 8.- 103

Notaría número 36 del Distrito Federal.- Oficio mediante el cual se da a conocer el cambio de domicilio de la

(Primera Sección)

14 Sep.- No. 10.- 71

Notaría número 38 a poder del licenciado José de Jesús Castro de la notaría número 58.- Oficio mediante el cual se notifica el cambio de protocolo por fallecimiento del titular de la

10 Ago.- No. 9.- 113

Notaría número 57 del D.F.- Oficio mediante el cual se da a conocer el cambio de domicilio de la

22 Dic.- No. 15.- 112

Notaría número 57 del Distrito Federal.- Oficio mediante el cual se da a conocer el cambio de domicilio de la

21 Nov.- No. 15.- 44

Notaría número 61 del Distrito Federal.- Oficio mediante el cual se da a conocer el nuevo domicilio de la

(Primera Sección)

12 Sep.- No. 8.- 53

Notaría número 69 del Distrito Federal.- Oficio mediante el cual se notifica el cambio de domicilio de la

9 Nov.- No. 7.- 92

Notaría número 84 del Distrito Federal.- Oficio mediante el cual se da a conocer el cambio de domicilio de la

17 Mar.- No. 13.- 43

Notarías 30 y 127 del D.F.- Oficio mediante el cual se da a conocer la disolución del Convenio de Asociación celebrado entre los titulares de las

8 Jun.- No. 6.- 39

Notarías números 114 y 218 del Distrito Federal.- Oficio mediante el cual se da a conocer el Convenio de Suplencia celebrado entre las

10 Nov.- No. 8.- 102

Notarías números 131 y 22 del Distrito Federal.- Oficio mediante el cual se da a conocer el Convenio de Suplencia celebrado entre las

1 Mar.- No. 1.- 20

Notarías números 156 y 216 del Distrito Federal.- Oficio mediante el cual se da a conocer el Convenio de Suplencia celebrado entre las

16 Nov.- No. 12.- 107

Notarías números 156 y 59 del Distrito Federal.- Oficio mediante el cual se da a conocer la disolución del Convenio de Suplencia celebrado entre las

(Primera Sección)

20 Jul.- No. 13.- 75

Notarías números 194 y 114 del Distrito Federal.- Oficio mediante el cual se da a conocer la disolución del Convenio de Suplencia celebrado entre las

10 Nov.- No. 8.- 102

Notarías números 201 y 203 del Distrito Federal.- Oficio mediante el cual se da a conocer el Convenio de Suplencia celebrado entre las

(Primera Sección)

22 Sep.- No. 15.- 86

Notarías números 207 y 10 del Distrito Federal.- Oficio mediante el cual se da a conocer el Convenio de Asociación celebrado entre las

10 Nov.- No. 8.- 103

Notarías números 24 y 16 del Distrito Federal.- Oficio mediante el cual se da a conocer el Convenio de Suplencia celebrado entre las

(Primera Sección)

12 Sep.- No. 8.- 53



Notarias números 27 y 141 del Distrito Federal.- Oficio mediante el cual se da a conocer el Convenio de Suplencia celebrado entre las

1 Mar.- No. 1.- 20

Notarias números 28 y 96 del Distrito Federal.- Oficio mediante el cual se da a conocer el Convenio de Suplencia celebrado entre las

21 Nov.- No. 15.- 44

Notarias números 30 y 181 del Distrito Federal.- Oficio mediante el cual se da a conocer el Convenio de Asociación celebrado entre las

(Primera Sección)

20 Jul.- No. 13.- 75

Notarias números 35 y 54 del Distrito Federal.- Oficio mediante el cual se da a conocer el Convenio de Suplencia celebrado entre las

(Primera Sección)

22 Sep.- No. 15.- 87

Notarias números 38 y 201 del Distrito Federal.- Oficio mediante el cual se da a conocer el Convenio de Suplencia celebrado entre las

12 Dic.- No. 7.- 82

Notarias números 46 y 54.- Oficio mediante el cual se da a conocer la disolución del Convenio de Suplencia celebrado entre las

(Primera Sección)

22 Sep.- No. 15.- 87

Notarias números 48 y 206 del Distrito Federal.- Oficio mediante el cual se da a conocer el Convenio de Asociación celebrado entre las

16 Nov.- No. 12.- 108

Notarias números 53 y 213 del Distrito Federal.- Oficio mediante el cual se da a conocer el Convenio de Asociación celebrado entre las

16 Nov.- No. 12.- 108

Notarias números 59 y 141 del Distrito Federal.- Oficio mediante el cual se da a conocer el Convenio de Suplencia celebrado entre las

10 Ago.- No. 9.- 112

Notarias números 77 y 214 del Distrito Federal.- Oficio mediante el cual se da a conocer el Convenio de Suplencia celebrado entre las

21 Nov.- No. 15.- 44

Notario número 204 del Distrito Federal.- Oficio mediante el cual se da a conocer el inicio de funciones del

(Primera Sección)

12 Sep.- No. 8.- 53

Notario número 205 del Distrito Federal.- Oficio mediante el cual se da a conocer el inicio de funciones del

16 Nov.- No. 12.- 107

Notario número 206 del Distrito Federal.- Oficio mediante el cual se notifica el inicio de funciones del

9 Nov.- No. 7.- 91

Notario número 207 del Distrito Federal.- Oficio mediante el cual se da a conocer el inicio de funciones del

(Primera Sección)

14 Sep.- No. 10.- 71

Notario número 208 del Distrito Federal.- Oficio mediante el cual se da a conocer el inicio de funciones del

(Primera Sección)

14 Sep.- No. 10.- 70

Notario número 209 del Distrito Federal.- Oficio mediante el cual se da a conocer el inicio de funciones del

16 Nov.- No. 12.- 107

Notario número 210 del Distrito Federal.- Oficio mediante el cual se da a conocer el inicio de funciones del

16 Nov.- No. 12.- 106

Notario número 211 del Distrito Federal.- Oficio mediante el cual se da a conocer el inicio de funciones del

(Primera Sección)

14 Sep.- No. 10.- 70

Notario número 212 del Distrito Federal.- Oficio mediante el cual se da a conocer el inicio de funciones del

16 Nov.- No. 12.- 107

Notario número 214 del Distrito Federal.- Oficio mediante el cual se da a conocer el inicio de funciones del

12 Oct.- No. 8.- 75

Notario número 215 del Distrito Federal.- Oficio mediante el cual se da a conocer el inicio de funciones del

16 Nov.- No. 12.- 108

Notario número 216 del Distrito Federal.- Oficio mediante el cual se da a conocer el inicio de funciones del

9 Nov.- No. 7.- 92

Notario número 217 del Distrito Federal.- Oficio mediante el cual se da a conocer el inicio de funciones del

16 Nov.- No. 12.- 106

Notario número 218 del D.F.- Oficio mediante el cual se da a conocer el inicio de funciones del

22 Dic.- No. 15.- 112

Notario número 22.- Oficio mediante el cual se da a conocer el deceso del

(Primera Sección)

20 Jul.- No. 13.- 74

Notario número 27.- Oficio mediante el cual se da a conocer el deceso del

(Primera Sección)

20 Jul.- No. 13.- 74



Notarios números 10 y 87 del Distrito Federal.- Oficio mediante el cual se da a conocer la disolución del Convenio de Asociación que tenían celebrado los

(Primera Sección)

14 Sep.- No. 10.- 71

Notarios números 122 y 19 del Distrito Federal.- Oficio mediante el cual se da a conocer el Convenio de Suplencia celebrado entre los

12 Oct.- No. 8.- 73

Notarios números 122 y 24 del Distrito Federal.- Oficio mediante el cual se da a conocer la disolución del Convenio de Suplencia que tenían celebrado los

12 Oct.- No. 8.- 73

Notarios números 163 y 69 del Distrito Federal.- Oficio mediante el cual se da a conocer el Convenio de Suplencia celebrado entre los

12 Oct.- No. 8.- 73

Notarios números 163 y 69 del Distrito Federal.- Oficio mediante el cual se da a conocer la disolución del Convenio de Asociación que tenían celebrado los

12 Oct.- No. 8.- 73

Notarios números 201 y 203 del Distrito Federal.- Oficio mediante el cual se da a conocer la disolución del Convenio de Suplencia que tenían celebrado los

12 Oct.- No. 8.- 75

Notarios números 203 y 215 del Distrito Federal.- Oficio mediante el cual se da a conocer el Convenio de Suplencia y Asociación celebrado entre los

12 Oct.- No. 8.- 75

Notarios números 211 y 212 del Distrito Federal.- Oficio mediante el cual se da a conocer el Convenio de Asociación y de Suplencia celebrado entre los

12 Oct.- No. 8.- 74

Notarios números 31 y 19 del Distrito Federal.- Oficio mediante el cual se da a conocer la disolución del Convenio de Suplencia que tenían celebrado los

(Primera Sección)

12 Sep.- No. 8.- 53

Notarios números 31 y 217 del Distrito Federal.- Oficio mediante el cual se da a conocer el Convenio de Asociación celebrado entre los

12 Oct.- No. 8.- 74

Notarios números 40 y 16 del Distrito Federal.- Oficio mediante el cual se da a conocer la disolución del Convenio de Suplencia que tenían celebrado los

12 Oct.- No. 8.- 75

Notarios números 53 y 77 del Distrito Federal.- Oficio mediante el cual se da a conocer la disolución del Convenio de Suplencia que tenían celebrado los

12 Oct.- No. 8.- 74

Notarios públicos en ejercicio que mantendrán abiertas sus oficinas el día 21 de agosto de 1994.- Relación de nombres y domicilios de los

16 Ago.- No. 13.- 66

Número 558 de la calle Canela, colonia Granjas México, Delegación Iztacalco, D.F.- Convenio de Concertación para la autorización de transferencia de potencialidad de desarrollo, que celebran el Departamento del Distrito Federal y el ciudadano Armando Silva Porras, para el predio

4 Jul.- No. 2.- 63

Odilón Esquivel Ruiz.- Resolución definitiva referente a la solicitud de modificación al Programa Parcial de Desarrollo Urbano de la Delegación Coyoacán, versión 1987, promovida por el ciudadano

27 Abr.- No. 19.- 71

Olga Salvatti Espinosa.- Resolución definitiva referente a la solicitud de modificación al Programa Parcial de Desarrollo Urbano de la Delegación Coyoacán, versión 1987, promovida por la ciudadana

11 Feb.- No. 8.- 33

Olyen, S.A. de C.V.- Convenio de Concertación para la autorización de transferencia de potencialidad de desarrollo, que celebran el Departamento del Distrito Federal y

(Primera Sección)

13 Sep.- No. 9.- 53

Paraje la Cuesta, del pueblo de Tetelpan, D.F.- Aclaración a la Resolución definitiva referente a la solicitud de modificación al Programa Parcial de Desarrollo Urbano de la Delegación Alvaro Obregón, versión 1987, exclusivamente para cinco fracciones del predio

20 Oct.- No. 14.- 110

Paraje la Cuesta, del Pueblo de Tetelpan, D.F.- Resolución definitiva referente a la solicitud de modificación al Programa Parcial de Desarrollo Urbano de la Delegación Alvaro Obregón, versión 1987, exclusivamente para cinco fracciones de predio

(Primera Sección)

12 Abr.- No. 8.- 57

Parque Ecológico Xochimilco.- Decreto por el que se autoriza al Departamento del Distrito Federal a enajenar a título gratuito, en copropiedad pro-indiviso y en partes iguales, los predios ubicados en la parte oriente, en favor de los afectados de las parcelas números 1 a 1758, 1780 a 1872, 1909 a 2012, 2049 a 2161 y 2180 a 2237, que formaron parte del ejido Xochimilco, para fines agrícolas, del

(Primera Sección)

20 Jul.- No. 13.- 67



Paseo de Las Lomas.- Contrato de donación del fraccionamiento

27 Sep.- No. 18.- 78

Pedregal de San Francisco de la Delegación Coyoacán.- Acuerdo por el que se declara Zona Especial de Desarrollo Controlado y se aprueba la Normatividad para el mejoramiento y rescate del fraccionamiento

13 Oct.- No. 9.- 31

Plamat, S.C.- Convenio de Concertación para la autorización de transferencia de potencialidad de desarrollo, que celebran el Departamento del Distrito Federal y

21 Feb.- No. 14.- 46

Portales, Delegación Benito Juárez, D.F.- Decreto por el que se autoriza al Departamento del Distrito Federal a enajenar a título oneroso y fuera de subasta pública, un predio en favor de la Asociación Civil Santa Cruz esquina Canarias, para satisfacer necesidades de vivienda, ubicado en la colonia

(Segunda publicación)

28 Oct.- No. 20.- 54

Portales, Delegación Benito Juárez, D.F.- Decreto por el que se autoriza al Departamento del Distrito Federal a enajenar a título oneroso y fuera de subasta pública, un predio en favor de la Asociación Civil Santa Cruz esquina Canarias, para satisfacer necesidades de vivienda, ubicado en la colonia

20 Oct.- No. 14.- 105

Presa Granadas I y II, hoy colonia Presa Sección Hornos.- Resolución definitiva referente a la solicitud de modificación al Programa Parcial de Desarrollo Urbano de la Delegación Alvaro Obregón, versión 1987, para el predio la

5 Dic.- No. 2.- 73

Presidentes Ejidales Segunda Sección.- Resolución definitiva referente a la solicitud de modificación al Programa Parcial de Desarrollo Urbano de la Delegación Coyoacán, versión 1987, exclusivamente para la colonia

8 Nov.- No. 6.- 61

Procurador Fiscal del Distrito Federal.- Acuerdo mediante el cual se delegan facultades en el

(Tercera Sección)

29 Mar.- No. 22.- 120

Programa de Mejoramiento de la Zona Especial de Desarrollo Controlado de la Zona Sur en Área de Conservación Ecológica de la Delegación Xochimilco y su Anexo "A".- Acuerdo por el que se aprueba la normatividad para el

(Primera Sección)

21 Ene.- No. 15.- 83

Programa de Mejoramiento de la Zona Especial de Desarrollo Controlado de la Zona Sur en Área de Conservación Ecológica de la Delegación Xochimilco, D.F.- Acuerdo mediante el cual se aprueba la normatividad para el

(Primera Sección)

14 Abr.- No. 10.- 65

Programa de Mejoramiento de la Zona Especial de Desarrollo Controlado del asentamiento humano Viveros Coatectlan de la Delegación Tlalpan, D.F.- Acuerdo por el que se aprueba la Normatividad para el

(Primera Sección)

29 Abr.- No. 21.- 98

Programa de mejoramiento de la zona especial de desarrollo controlado de la zona sur en el área de conservación ecológica de la Delegación Xochimilco, D.F.- Anexo "A" del acuerdo por el que se aprueba la normatividad para el

(Primera Sección)

14 Abr.- No. 10.- 66

Programa de uso eficiente del agua en el Distrito Federal.- Acuerdo mediante el cual se reforma el artículo tercero del diverso del

18 Mar.- No. 14.- 29

Programa de verificación vehicular obligatoria 1995 para el Distrito Federal y el Estado de México

30 Dic.- No. 21.- 91

Programa Parcial de Desarrollo Urbano de la Delegación Alvaro Obregón, versión 1987.- Aclaración a la Resolución definitiva referente a la solicitud de modificación al, publicada el 22 de septiembre de 1993

(Primera Sección)

14 Abr.- No. 10.- 73

Programa Parcial de Desarrollo Urbano de la Delegación Alvaro Obregón, versión 1987.- Aclaración a la Resolución definitiva referente a la solicitud de modificación al, publicada el 22 de septiembre de 1993

8 Jun.- No. 6.- 39

Programa Parcial de Desarrollo Urbano de la Delegación Cuajimalpa de Morelos, versión 1987.- Aclaración a la Resolución definitiva referente a la solicitud de modificación al, publicada el 28 de septiembre de 1993

(Primera Sección)

20 Jul.- No. 13.- 75

Promotora Rentimex, S.A. de C.V.- Resolución definitiva referente a la solicitud de modificación al Programa Parcial de Desarrollo Urbano de la Delegación Benito Juárez, versión 1987, promovida por

9 Ago.- No. 8.- 66

Promotora Rentimex, S.A. de C.V.- Resolución definitiva referente a la solicitud de modificación al Programa Parcial de Desarrollo Urbano de la Delegación Benito Juárez, versión 1987, promovida por

1 Jul.- No. 1.- 43



Puente Colorado, localizados en la Delegación Alvaro Obregón, D.F.- Decreto por el que se expropián en favor del Departamento del Distrito Federal, para la regularización de la tenencia de la tierra, los predios en los que se encuentra asentada la colonia

(Segunda publicación)  
28 Oct.- No. 20.- 55

Puente Colorado, localizados en la Delegación Alvaro Obregón, D.F.- Decreto por el que se expropián en favor del Departamento del Distrito Federal, para la regularización de la tenencia de la tierra, los predios en los que se encuentra asentada la colonia

20 Oct.- No. 14.- 106

Rafael Cervantes Medina.- Resolución definitiva referente a la solicitud de modificación al Programa Parcial de Desarrollo Urbano de la Delegación Azcapotzalco, versión 1987, promovida por el ciudadano

17 Nov.- No. 13.- 73

Rafael Gamba Herrera.- Resolución definitiva referente a la solicitud de modificación al Programa Parcial de Desarrollo Urbano de la Delegación Alvaro Obregón, versión 1987, promovida por el ciudadano

11 Oct.- No. 7.- 51

Raúl Arturo León Ochoa.- Resolución definitiva referente a la solicitud de modificación al Programa Parcial de Desarrollo Urbano de la Delegación Iztapalapa, versión 1987, promovida por el ciudadano

(Segunda Sección)  
1 Ago.- No. 1.- 124

Raúl Criollo Herrada.- Resolución definitiva referente a la solicitud de modificación al Programa Parcial de Desarrollo Urbano de la Delegación Miguel Hidalgo, versión 1987, promovida por el ciudadano

11 Ago.- No. 10.- 90

Raúl Gamboa Fajardo.- Resolución definitiva referente a la solicitud de modificación al Programa Parcial de Desarrollo Urbano de la Delegación Coyoacán, versión 1987, promovida por el ciudadano

30 Nov.- No. 22.- 77

Reduso, S.A. de C.V.- Convenio de Concertación para la autorización de transferencia de potencialidad de desarrollo, que celebran el Departamento del Distrito Federal y

(Primera Sección)  
14 Sep.- No. 10.- 68

Reglamento Interior de la Comisión de Box Profesional del Distrito Federal

4 Nov.- No. 4.- 75

Reglamento Interior de la Comisión de Lucha Libre Profesional del Distrito Federal

4 Nov.- No. 4.- 80

Reglamento Interior del Instituto Técnico de Formación Policial

11 Mar.- No. 9.- 54

Reglas para el establecimiento y operación del Sistema de Carrera Policial de la policía del Distrito Federal

18 Mar.- No. 14.- 34

Reglas para la aplicación de correctivos disciplinarios en la policía del Distrito Federal

18 Mar.- No. 14.- 30

Reglas para la Integración y Funcionamiento de la Comisión Técnica de Profesionalización para la Policía del Distrito Federal.- Aclaración a las, publicadas el 18 de marzo de 1994

(Primera Sección)  
14 Abr.- No. 10.- 73

Reglas para la integración y funcionamiento de la Comisión Técnica de Profesionalización para la policía del Distrito Federal

18 Mar.- No. 14.- 38

Reglas y los procedimientos para la aplicación del diverso expedido por esta Jefatura.- Acuerdo que tiene por objeto establecer las

28 Jun.- No. 20.- 91

Regularización de las construcciones de inmuebles dedicados a vivienda.- Acuerdo mediante el cual se establecen facilidades administrativas y subsidios fiscales para la

7 Feb.- No. 4.- 37

Resolución definitiva de 9 de agosto de 1991.- Aclaración a la, publicada el día 17 de septiembre de 1991

(Primera Sección)  
15 Jul.- No. 9.- 82

Restaurantes.- Acuerdo mediante el cual se otorgan facilidades administrativas a fin de que se regularicen los establecimientos mercantiles que carezcan de licencia de funcionamiento y funcionen como

(Primera Sección)  
7 Jul.- No. 4.- 88

Restricciones a las que deberán sujetarse los propietarios y encargados de establecimientos que expendan vinos, licores, cerveza, pulque y toda clase de bebidas que contengan alcohol, mismas que deberán observarse los días sábado 20 de agosto y domingo 21 de agosto de 1994.- Acuerdo por el que se establecen las

17 Ago.- No. 14.- 108



Revisión de la Cuenta de la Hacienda Pública del Departamento del Distrito Federal, correspondiente al ejercicio fiscal de 1993.- Decreto relativo a la

28 Dic.- No. 19.- 81

Ricardo R. Muradas Celorio.- Resolución definitiva referente a la solicitud de modificación al Programa Parcial de Desarrollo Urbano de la Delegación Benito Juárez, versión 1987, promovida por el ciudadano

7 Jun.- No. 5.- 39

Ricardo Vega Serrador.- Resolución definitiva referente a la solicitud de modificación al Programa Parcial de Desarrollo Urbano de la Delegación Coyoacán, versión 1987, promovida por el ciudadano

26 Oct.- No. 18.- 111

Roberto Courtade Bevilacqua.- Oficio mediante el cual se da a conocer el inicio de funciones en la Notaría número 132 del D.F., del licenciado

8 Jun.- No. 6.- 37

Roberto Ruiz Vila.- Resolución definitiva referente a la solicitud de modificación al Programa Parcial de Desarrollo Urbano de la Delegación Benito Juárez, versión 1987, promovida por el ciudadano

6 Jun.- No. 4.- 88

Rosa María Escobedo Ibarra.- Resolución definitiva referente a la solicitud de modificación al Programa Parcial de Desarrollo Urbano de la Delegación Venustiano Carranza, versión 1987, promovida por la ciudadana

18 Feb.- No. 13.- 80

Samuel Kreimerman Dichter.- Resolución definitiva referente a la solicitud de modificación al Programa Parcial de Desarrollo Urbano de la Delegación Benito Juárez, versión 1987, promovida por el ciudadano

27 Sep.- No. 18.- 76

San Bartolo Ameyalco, Delegación Alvaro Obregón, D.F.- Acuerdo por el que se aprueba la nueva versión 1993 del Programa Parcial de Desarrollo Urbano del poblado rural de

2 May.- No. 1.- 86

San Bartolo Ameyalco, ubicados en la Delegación Alvaro Obregón, D.F.- Decreto por el que se expropián en favor del Departamento del Distrito Federal, para la regularización de la tenencia de la tierra, los predios en los que se localiza el casco urbano del poblado rural

(Segunda publicación)

12 Dic.- No. 7.- 65

San Bartolo Ameyalco, ubicados en la Delegación Alvaro Obregón, D.F.- Decreto por el que se expropián en favor del Departamento del Distrito Federal, para la regularización de la tenencia de la tierra los predios en los que se localiza el casco urbano del poblado rural

18 Nov.- No. 14.- 88

San Bartolo Ameyalco 1993.- Programa Parcial de Desarrollo Urbano del poblado rural de

8 Nov.- No. 6.- 67

San Gregorio Atlapulco, Delegación Xochimilco, D.F.- Decreto por el que se autoriza al Departamento del Distrito Federal a enajenar a título gratuito, para fines agrícolas, en favor del núcleo ejidal, el predio ubicado en la parte oriente del ejido

(Primera Sección)

20 Jul.- No. 13.- 69

San Lorenzo Acopilco D.F.- Acuerdo por el que se actualiza el Programa Parcial de Desarrollo Urbano de la Delegación Cuajimalpa de Morelos, del poblado rural de

(Primera Sección)

12 Abr.- No. 8.- 38

San Mateo Tlaltenango, ubicados en la Delegación Cuajimalpa de Morelos, D.F.- Decreto por el que se expropián en favor del Departamento del Distrito Federal, para la regularización de la tenencia de la tierra, los predios en los que se localiza el casco urbano del poblado rural

7 Oct.- No. 5.- 55

San Mateo Tlaltenango, ubicados en la Delegación Cuajimalpa de Morelos, D.F.- Decreto por el que se expropián en favor del Departamento del Distrito Federal, para la regularización de la tenencia de la tierra, los predios en los que se localiza el casco urbano del poblado rural

(Segunda publicación)

14 Oct.- No. 10.- 91

San Rafael Atlixco y Gitana, colonia La Estación, D.F.- Resolución definitiva referente a la solicitud de modificación al Programa Parcial de Desarrollo Urbano de la Delegación Tláhuac, versión 1987, exclusivamente para el predio ubicado en las calles de

11 Ene.- No. 7.- 33

Santa Escuela 104, colonia Centro, Delegación Venustiano Carranza, D.F.- Decreto por el que se autoriza al Departamento del Distrito Federal a enajenar a título oneroso y fuera de subasta pública, un predio en favor del fideicomiso 425-0, constituido en el Banco Nacional del Pequeño Comercio, S.N.C., actualmente Banco Nacional de Comercio Interior, S.N.C., para ser utilizado en el Programa de Mercados en Condominio, ubicado en la calle

23 Nov.- No. 17.- 75

Santa María Tomatlán y la colonia Ampliación Santa María Tomatlán, localizados en la Delegación Iztapalapa, D.F.- Decreto por el que se expropián en favor del Departamento del Distrito Federal, para la regularización de la tenencia de la tierra, los predios en los que se encuentra asentado el pueblo de

4 Mar.- No. 4.- 89



Santa María Tomatlán y la colonia Ampliación Santa María Tomatlán, localizados en la Delegación Iztapalapa, D.F.- Decreto por el que se expropián en favor del Departamento del Distrito Federal, para la regularización de la tenencia de la tierra, los predios en los que se encuentra asentado el pueblo de

(Segunda publicación)

9 Mar.- No. 7.- 80

Santa María Tomatlán y la colonia Ampliación Santa María Tomatlán, Delegación Iztapalapa, D.F.- Fe de erratas al Decreto por el que se expropián en favor del Departamento del Distrito Federal, para la regularización de la tenencia de la tierra, los predios en los que se encuentra asentado el pueblo de, publicado el 4 de marzo de 1994

4 May.- No. 3.- 26

Santa Rosa Xochiac.- Resolución definitiva referente a la solicitud de modificación al Programa Parcial de Desarrollo Urbano de la Delegación Cuajimalpa de Morelos, versión 1987, exclusivamente para el predio ubicado en el kilómetro 27.8 del Camino al Desierto de los Leones sobre la calle Camino al Deportivo, pueblo

8 Jun.- No. 6.- 36

Santa Ursula Coapa, localizado en la Delegación Coyoacán, D.F.- Decreto por el que se expropián en favor del Departamento del Distrito Federal, para la regularización de la tenencia de la tierra, los predios en los que se encuentra asentado el pueblo

(Primera Sección)

29 Sep.- No. 20.- 79

Santa Ursula Coapa, localizado en la Delegación Coyoacán, D.F.- Decreto por el que se expropián en favor del Departamento del Distrito Federal, para la regularización de la tenencia de la tierra, los predios en los que se encuentra asentado el pueblo de

(Segunda publicación)

7 Oct.- No. 5.- 71

Santo Domingo de los Reyes, localizada en la Delegación Coyoacán, D.F.- Decreto por el que se expropián en favor del Departamento del Distrito Federal, para la regularización de la tenencia de la tierra, los predios en los que se encuentra asentada la colonia

19 Oct.- No. 13.- 104

Santo Domingo de los Reyes, localizada en la Delegación Coyoacán, D.F.- Decreto por el que se expropián en favor del Departamento del Distrito Federal, para la regularización de la tenencia de la tierra, los predios en los que se encuentra asentada la colonia

(Segunda publicación)

24 Oct.- No. 16.- 97

Saturnino Agüero Aguirre.- Resolución definitiva referente a la solicitud de modificación al Programa Parcial de Desarrollo Urbano de la Delegación Cuauhtémoc, versión 1987, promovida por el ciudadano

29 Dic.- No. 20.- 54

Secretaría de Comunicaciones y Transportes.- Convenio ASTPDC-005-91 de Concertación para la autorización de transferencia de potencialidad de desarrollo, que celebran el Departamento del Distrito Federal y la

10 Mar.- No. 8.- 16

Sergio Colín Escalona.- Resolución definitiva referente a la solicitud de modificación al Programa Parcial de Desarrollo Urbano de la Delegación Benito Juárez, versión 1987, promovida por el ciudadano

24 Mar.- No. 18.- 47

Sergio Espinosa Corte.- Resolución definitiva referente a la solicitud de modificación al Programa Parcial de Desarrollo Urbano de la Delegación Magdalena Contreras, versión 1987, promovida por el ciudadano

9 Ago.- No. 8.- 64

Sergio Espinosa Corte.- Resolución definitiva referente a la solicitud de modificación al Programa Parcial de Desarrollo Urbano de la Delegación Magdalena Contreras, versión 1987, promovida por el ciudadano

(Primera Sección)

12 Jul.- No. 6.- 71

Sergio Luis Olivares Lobato.- Resolución definitiva referente a la solicitud de modificación al Programa Parcial de Desarrollo Urbano de la Delegación Benito Juárez, versión 1987, promovida por el ciudadano

8 Nov.- No. 6.- 60

Sergio Moreno Mejía.- Resolución definitiva referente a la solicitud de modificación al Programa Parcial de Desarrollo Urbano de la Delegación Alvaro Obregón, versión 1987, promovida por el ciudadano

21 Jul.- No. 14.- 69

Servicios Eje 10, S.A. de C.V.- Resolución definitiva referente a la solicitud de modificación al Programa Parcial de Desarrollo Urbano de la Delegación Coyoacán, versión 1987, promovida por el representante de

10 Nov.- No. 8.- 100

Sierra de Santa Catarina, ubicada en las delegaciones Tláhuac e Iztapalapa, D.F.- Decreto por el que se declara área natural protegida, con carácter de zona sujeta a conservación ecológica, la superficie de 576-33-02.82 hectáreas, ocupada por la denominada

(Segunda Sección)

3 Nov.- No. 3.- 1

Simón Feldman Silver.- Resolución definitiva referente a la solicitud de modificación al Programa Parcial de Desarrollo Urbano de la Delegación Cuauhtémoc, versión 1987, promovida por el ciudadano

21 Feb.- No. 14.- 45



Simplificación administrativa en materia de establecimientos mercantiles que operan en la Delegación del Departamento del Distrito Federal en Benito Juárez.- Acuerdo de

(Segunda Sección)

14 Ene.- No. 10.- 95

Simplificación administrativa y atención ciudadana.- Acuerdo delegatorio de facultades en materia de

23 May.- No. 15.- 71

Sociedad Anónima Bosques de las Lomas, S.A. de C.V.- Aclaración al Convenio de Concertación y Coordinación que celebran el Departamento del Distrito Federal y la, publicado el 16 de agosto de 1994

(Primera Sección)

9 Sep.- No. 7.- 94

Sociedad Anónima Bosques de las Lomas, S.A. de C.V.- Convenio de Concertación y Coordinación que celebran el Departamento del Distrito Federal y la

16 Ago.- No. 13.- 58

Subsidios fiscales y facilidades administrativas a los beneficiarios de las acciones realizadas por organismos descentralizados y fideicomisos públicos, así como a los promotores sociales y privados que tengan por objeto desarrollar proyectos de vivienda nueva popular o de rehabilitación y reparación de la misma.- Acuerdo por el que se otorgan

20 Ene.- No. 14.- 81

Subsidios fiscales y facilidades administrativas a todas aquellas personas que a la fecha no hubiesen elevado a escritura pública la adquisición de su vivienda.- Acuerdo por el que se otorgan

(Primera Sección)

29 Abr.- No. 21.- 107

Subsidios fiscales y facilidades administrativas para la adquisición o rehabilitación de inmuebles de uso habitacional que se encontraban regulados por el Decreto que proroga los contratos de arrendamiento de las casas o locales, de fecha 24 de diciembre de 1948, publicado el 30 del mismo mes y año, y de inmuebles que representan un alto riesgo estructural y de servicios.- Acuerdo por el que se otorgan

21 Ene.- No. 15.- 81

Tabla de Valores de Avalúo para el Cálculo del Impuesto sobre Adquisición de Vehículos Automotores Usados, para facilitar la determinación del valor de avalúo, que servirá de base para el cálculo de dicho impuesto.- Acuerdo por el que se aprueba la publicación y aplicación, de la

(Segunda Sección)

29 Jul.- No. 21.- 99

Tabla de Valores de Avalúo para el Cálculo del Impuesto sobre Adquisición de Vehículos Automotores Usados, para facilitar la determinación del valor de avalúo, que servirá de base para el cálculo de dicho impuesto.- Acuerdo por el que se aprueba la publicación y aplicación, de la

(Segunda Sección)

14 Ene.- No. 10.- 68

Tabulador de cuotas de recuperación por servicios médicos.- Acuerdo por el cual se da a conocer el

11 Ene.- No. 7.- 28

Tania Libertad de Souza Zúñiga.- Resolución definitiva referente a la solicitud de modificación al Programa Parcial de Desarrollo Urbano de la Delegación Benito Juárez, versión 1987, promovida por la ciudadana

23 Mar.- No. 17.- 72

Tehuistatl.- Resolución definitiva referente a la solicitud de modificación al Programa Parcial de Desarrollo Urbano de la Delegación Tlalpan, versión 1987, exclusivamente para el predio

9 Nov.- No. 7.- 90

Tepalcates.- Decreto por el que se expropien en favor del Departamento del Distrito Federal los predios en los que se encuentra asentada la colonia, ubicada en la Delegación Iztapalapa y 86 predios localizados en las colonias Las Arboledas, Los Olivos, Ampliación Nopalera, La Turba, La Nopalera y en el barrio Santa Ana Poniente 2, en la Delegación Tláhuac, D.F., para regularización de la tenencia de la tierra

(Segunda publicación)

19 Jul.- No. 12.- 5

Tepalcates.- Decreto por el que se expropien en favor del Departamento del Distrito Federal los predios en los que se encuentra asentada la colonia, ubicada en la Delegación Iztapalapa y 86 predios localizados en las colonias Las Arboledas, Los Olivos, Ampliación Nopalera, La Turba, La Nopalera y en el barrio Santa Ana Poniente 2, en la Delegación Tláhuac, D.F., para regularización de la tenencia de la tierra

(Primera Sección)

12 Jul.- No. 6.- 29

Tepozontitla, Clementeco, Tlalquilitla, Ocelotl dos y Tlotzin, localizados en el pueblo de San Pablo Tepetlapa, así como el predio Ranchería número 1-El Carrizal, localizado en la colonia Ex-Hacienda de Coapa, ubicados en la Delegación Coyacán, D.F.- Decreto por el que se expropien en favor del Departamento del Distrito Federal, los predios, para la regularización de la tenencia de la tierra

(Primera Sección)

(Segunda publicación)

21 Sep.- No. 14.- 46



Tepozontitla, Clementeco, Tlalquilitla, Ocelotl dos y Tiotzin, localizados en el pueblo de San Pablo Tepettlapa, así como el predio Ranchería número 1-El Carrizal, localizado en la colonia Ex-Hacienda de Coapa, ubicados en la Delegación Coyocán, D.F.- Decreto por el que se expropián en favor del Departamento del Distrito Federal los predios, para la regularización de la tenencia de la tierra

(Primera Sección)

15 Sep.- No. 11.- 35

Tlacoyaque, Ampliación Tlacoyaque, Barrio Tlacoyaque, Lomas de Chamontoya, El Capulín, Paraje Caballito y Caballito 2a. Sección de la Delegación Alvaro Obregón, D.F.- Acuerdo por el que se aprueba la Normatividad para el Programa de Mejoramiento de la Zona Especial de Desarrollo Controlado de los asentamientos humanos

5 Oct.- No. 3.- 71

Tláhuac e Iztapalapa, D.F.- Decreto por el que se declara área natural protegida, con carácter de zona sujeta a conservación ecológica, la superficie de 576-33-02.82 hectáreas, ocupada por la denominada Sierra de Santa Catarina, ubicada en las delegaciones

(Segunda publicación)

(Segunda Sección)

28 Nov.- No. 20.- 1

Transferencia de potencialidad de desarrollo.- Convenio ASTPDC/019-93 de concertación para la autorización de

4 Ene.- No. 2.- 65

Transferencia de potencialidad de desarrollo.- Convenio ASTPDC/020-93 de concertación para la autorización de

4 Ene.- No. 2.- 67

Transferencia de potencialidad de desarrollo.- Convenio ASTPDC/021-93 de concertación para la autorización de

4 Ene.- No. 2.- 69

Trigío Pérez de Anda.- Resolución definitiva referente a la solicitud de modificación al Programa Parcial de Desarrollo Urbano de la Delegación Benito Juárez, versión 1987, promovida por el ciudadano

6 Jun.- No. 4.- 87

Unidades Administrativas Centrales del Departamento del Distrito Federal.- Acuerdo por el que se adscriben las

(Primera Sección)

20 Jul.- No. 13.- 73

Valle del Sur.- Decreto por el que se expropián en favor del Departamento del Distrito Federal, para la regularización de la tenencia de la tierra, los predios localizados en la Delegación Iztapalapa, D.F., en los que se encuentra asentada la colonia

(Segunda publicación)

19 May.- No. 13.- 41

Valle del Sur.- Decreto por el que se expropián en favor del Departamento del Distrito Federal, para la regularización de la tenencia de la tierra, los predios localizados en la Delegación Iztapalapa, D.F., en los que se encuentra asentada la colonia

23 May.- No. 15.- 69

Venancio Espinoza Avila.- Decreto por el que se autoriza al Departamento del Distrito Federal a enajenar a título oneroso y fuera de subasta pública, un predio ubicado en la Delegación Xochimilco, D.F., para satisfacer necesidades de vivienda en favor del ciudadano

24 Ago.- No. 19.- 92

Ventanillas Unicas Delegacionales para la recepción y entrega de documentos.- Acuerdo por el que se crea en las dieciséis Delegaciones del Departamento del Distrito Federal

23 Sep.- No. 16.- 106

Vicente Suárez García.- Resolución definitiva referente a la solicitud de modificación al Programa Parcial de Desarrollo Urbano de la Delegación Miguel Hidalgo, versión 1987, promovida por el ciudadano

17 Mar.- No. 13.- 41

Victor Badillo García.- Convenio de Concertación para la autorización de transferencia de potencialidad de desarrollo, que celebran el Departamento del Distrito Federal y el representante legal de los propietarios del predio ubicado en Mariano Escobedo número 550, colonia Nueva Anzures, D.F., ciudadano

17 Nov.- No. 13.- 75

Víctor Miklos Ilcovics.- Resolución definitiva referente a la solicitud de modificación al Programa Parcial de Desarrollo Urbano de la Delegación Cuajimalpa de Morelos, versión 1987, promovida por el ciudadano

9 Feb.- No. 6.- 21

Victoriano José Gutiérrez Valdez.- Oficio mediante el cual se notifica el inicio de funciones, en la Notaría número 202 del D.F., del licenciado

8 Jun.- No. 6.- 38

Virginia Mercedes Barbachano López.- Resolución definitiva referente a la solicitud de modificación al Programa Parcial de Desarrollo Urbano de la Delegación Coyoacán, versión 1987, promovida por la ciudadana

(Primera Sección)

26 Sep.- No. 17.- 85

Xavier Olea Muñoz.- Resolución definitiva referente a la solicitud de modificación al Programa Parcial de Desarrollo Urbano de la Delegación Benito Juárez, versión 1987, promovida por el ciudadano

16 Mar.- No. 12.- 104



Yamil Karam Haddad.- Resolución definitiva referente a la solicitud de modificación al Programa Parcial de Desarrollo Urbano, Delegación Alvaro Obregón, versión 1987, promovida por el ciudadano

(Primera Sección)

9 Sep.- No. 7.- 93

Zona Especial de Desarrollo Controlado a la zona Lomas de Vista Hermosa.- Acuerdo mediante el cual se declara, Delegación Cuajimalpa de Morelos, D.F.

(Primera Sección)

12 Abr.- No. 8.- 41

Zona Especial de Desarrollo Controlado y se aprueba la normatividad para el mejoramiento y rescate de la colonia Lomas de Chapultepec.- Acuerdo único por el que se aclara el publicado el 14 de septiembre de 1992, por el que se declara

2 Ago.- No. 2.- 37

Zona Especial de Desarrollo Controlado y se aprueba la normatividad para el mejoramiento y rescate de la colonia Bosques de las Lomas, Delegación Miguel Hidalgo, publicado el 26 de enero de 1993.- Aclaración del Acuerdo Único por el que se declara

2 Ago.- No. 2.- 44

Zona Especial de Desarrollo Controlado y se aprueba la normatividad para el mejoramiento y rescate de Insurgentes San Borja, Delegación Benito Juárez, D.F.- Acuerdo por el que se declara

10 Ene.- No. 6.- 78

Zona Especial de Desarrollo Controlado y se aprueba su normatividad para la colonia Primero de Mayo.- Acuerdo por el que se declara, Delegación Cuajimalpa de Morelos, D.F.

(Primera Sección)

12 Abr.- No. 8.- 51

#### PROCURADURIA GENERAL DE LA REPUBLICA

Actividades y operaciones, y se establecen las circunscripciones geográficas y atribuciones de las delegaciones regionales del Instituto Nacional para el Combate a las Drogas.- Acuerdo número A/003/94 por el que se dispone el inicio de

(Primera Sección)

21 Abr.- No. 15.- 59

Agencia del Ministerio Público Federal y se le determina sede.- Acuerdo A/01/94 mediante el cual se crea una

4 Feb.- No. 3.- 46

Agentes del Ministerio Público Federal para la devolución inmediata y oportuna de los bienes y mercancías que se encuentren relacionados con averiguaciones previas, que no constituyan instrumentos, objetos o productos de delitos.- Acuerdo número A/07/94, por el que se instruye a los

(Primera Sección)

28 Sep.- No. 19.- 101

Aguacaliente de Mucurumi, Municipio de Culiacán, Sin.- Notificación por edictos al propietario de la finca rústica con superficie de 20-00-00 hectáreas, ubicada en el predio

27 May.- No. 19.- 42

Aguacaliente de Mucurumi, Municipio de Culiacán, Sin.- Notificación por edictos al propietario del lote 343, con superficie de 17-20-00 hectáreas, ubicada en el predio

27 May.- No. 19.- 42

Aguacaliente de Mucurumi, Municipio de Culiacán, Sin.- Notificación por edictos al propietario de la finca rústica con superficie de 18-49-50 hectáreas, ubicada en el predio

27 May.- No. 19.- 42

Atención de los asuntos que se originen en denuncias de delitos electorales.- Acuerdo de colaboración que celebran la Procuraduría General de la República, la Procuraduría General de Justicia del Distrito Federal y las Procuradurías Generales de Justicia de los Estados, para facilitar la

11 Ago.- No. 10.- 95

Boulevard Cerro de Monte Largo número 209, fraccionamiento Colinas de San Miguel, en Culiacán, Sin.- Notificación por edicto al propietario del inmueble ubicado en

(Primera Sección)

21 Abr.- No. 15.- 62

Cerrada de los Cedros número 677, fraccionamiento Las Quintas, en Culiacán, Sin.- Notificación por edicto al propietario del inmueble ubicado en calle

(Primera Sección)

21 Abr.- No. 15.- 62

Chevrolet, tipo Pick Up, modelo 1979.- Cédula de notificación por la que se asegura el vehículo

(Primera Sección)

28 Sep.- No. 19.- 104

Circular número 004/94, por la que se dan instrucciones a los servidores públicos que se indican, para la notificación del aseguramiento de armas de fuego

15 Ago.- No. 12.- 84

Circular número FEPADE/01/94

(Primera Sección)

27 Jul.- No. 19.- 50

Comisión para la Prevención del Delito.- Acuerdo número A/004/94, por el que se crea la

27 Jun.- No. 19.- 96

Departamento 3 del número 1352, de la calle Ciudad de Guadalajara, Las Quintas.- Notificación por edictos al propietario del

27 May.- No. 19.- 43

Ermita esquina con Benito Juárez, lote 1, manzana 33, colonia o fraccionamiento Santa Cruz, Delegación La Mesa, Tijuana, B.C.- Notificación mediante la cual se decreta el aseguramiento precautorio del inmueble ubicado en calle

(Primera Sección)

21 Abr.- No. 15.- 61



Ermita esquina con Benito Juárez, lote 1, manzana 33, colonia o fraccionamiento Santa Cruz, Delegación La Mesa, Tijuana, B.C.- Notificación mediante la cual se decreta el aseguramiento precautorio del inmueble ubicado en calle

27 Jun.- No. 19.- 97

Ermita esquina con Benito Juárez, lote 1, manzana 33, colonia o fraccionamiento Santa Cruz, Delegación La Mesa, Tijuana, B.C.- Notificación mediante la cual se decreta el aseguramiento precautorio del inmueble ubicado en calle

(Segunda publicación)

30 Jun.- No. 22.- 61

Ernesto Gutiérrez García.- Cédula de notificación al ciudadano

29 Ago.- No. 22.- 125

Fior de Loto sin número, manzana 95, cuartel 26, fraccionamiento Bugambillas Las Flores, en Culiacán, Sin.- Notificación por edicto al propietario del inmueble ubicado en calle

(Primera Sección)

21 Abr.- No. 15.- 63

Instituto Nacional para el Combate a las Drogas.- Acuerdo número A/002/94 por el que se designan agentes del Ministerio Público Federal a los delegados regionales del que se indica, así como a un subdelegado sustantivo de cada Delegación y se amplían las atribuciones de la Agencia Especializada del Ministerio Público Federal adscrita al Instituto, contenidas en el acuerdo A/016/93

(Primera Sección)

21 Abr.- No. 15.- 58

Instituto Nacional para el Combate de Drogas.- Aclaración al Acuerdo A/003/94, por el que se dispone el inicio de actividades y operaciones, y se establecen las circunscripciones geográficas y atribuciones de las delegaciones regionales, publicado el 21 de abril de 1994

2 May.- No. 1.- 96

La Bandera, Municipio de Navolato, Sin.- Notificación por edicto al propietario de la finca rústica con superficie de 11-85-00 hectáreas, ubicada en el predio

(Primera Sección)

21 Abr.- No. 15.- 61

La Bandera, Municipio de Navolato, Sin.- Notificación por edicto al propietario de la finca rústica con superficie de 19-18-61 hectáreas, ubicada en el predio

(Primera Sección)

21 Abr.- No. 15.- 63

Ley Orgánica de la Procuraduría General de la República.- Decreto por el que se adiciona la

31 Dic.- No. 22.- 127

Manual de procedimientos de la Fiscalía Especial para la Atención de Delitos Electorales 1/07/94

(Primera Sección)

27 Jul.- No. 19.- 45

Notificación por edictos al propietario de los vehículos que se indican

23 Jun.- No. 17.- 91

Notificación por edictos al propietario de los vehículos que se indican

(Segunda publicación)

27 Jun.- No. 19.- 97

Oficio mediante el cual se notifica el aseguramiento del vehículo marca Kenworth modelo 1980, así como del remolque tipo caja refrigerada modelo 1976, a las personas que se indican

22 Jun.- No. 16.- 93

Reglamento de la Ley Orgánica de la Procuraduría General de la República.- Decreto por el que se reforma el

26 Mar.- No. 20.- 31

Reglamento de la Ley Orgánica de la Procuraduría General de la República.- Decreto que reforma el artículo 6o. bis del

11 Nov.- No. 9.- 66

Reglamento de la Ley Orgánica de la Procuraduría General de la República.- Decreto que reforma diversas disposiciones del

19 Jul.- No. 12.- 48

Reglamento de la Ley Orgánica de la Procuraduría General de la República.- Decreto que reforma diversas disposiciones del

1 Jul.- No. 1.- 45

Revisión de vehículos terrestres, marítimos o aeronaves, así como mercancías, por parte de personal de esta dependencia.- Instructivo número 1/02/94, que establece los lineamientos a que deberá sujetarse la

(Primera Sección)

28 Sep.- No. 19.- 102

Revolución número 10, Villa Angel Flores, Municipio de Navolato, Sin.- Notificación por edictos al propietario del predio ubicado en

27 May.- No. 19.- 43

Unidad de Seguimiento de Recomendaciones de la Comisión Nacional de Derechos Humanos.- Circular número 003/94 por la que se adscribe a la Contraloría Interna de la Procuraduría General de la República, la

(Primera Sección)

25 Jul.- No. 17.- 19

#### PROCURADURIA GENERAL DE JUSTICIA DEL DISTRITO FEDERAL

Acuerdo A/013/94, publicado el 1o. de agosto de 1994.- Fe de erratas al

10 Ago.- No. 9.- 113

Acuerdo por el que se otorga poder general para pleitos y cobranzas a los funcionarios que se indican

27 Ene.- No. 20.- 21



Agencia del Ministerio Público Conciliador.- Acuerdo número A/08/94 del Procurador General de Justicia del Distrito Federal, por el que se crea la  
10 Feb.- No. 7.- 52

Albergue Temporal que otorga protección a menores de 14 años o incapaces en situación de conflicto.- Acuerdo número A/013/94 mediante el cual se crea el  
1 Ago.- No. 1.- 90

Comité Técnico de Telecomunicaciones e Informática de la Procuraduría General de Justicia del Distrito Federal.- Acuerdo A/012/94 del Procurador General de Justicia del Distrito Federal, por el que se constituye el  
22 Abr.- No. 16.- 79

Lineamientos relativos a la autorización del no ejercicio de la acción penal en la averiguación previa.- Acuerdo número A/010/94 del Procurador General de Justicia del Distrito Federal, por el que se establecen  
9 Mar.- No. 7.- 85

Reforma el artículo décimo del Acuerdo A/005/92.- Acuerdo número A/014/94 mediante el cual se  
1 Ago.- No. 1.- 92

Reglamento del Instituto de Formación Profesional de la Procuraduría General de Justicia del Distrito Federal  
10 Mar.- No. 8.- 22

Reglamento del Instituto de Formación Profesional de la Procuraduría General de Justicia del Distrito Federal, publicado el 10 de marzo de 1994, exclusivamente para el tiraje impreso en los talleres del periódico El Nacional.- Fe de erratas al  
14 Mar.- No. 10.- 97

Supervisión General para la Defensa de los Derechos Humanos.- Acuerdo número A/07/94 del Procurador General de Justicia del Distrito Federal, por el que se reestructura la  
10 Feb.- No. 7.- 51

Unidad Especializada de Atención y Orientación Legal a Víctimas de Delito.- Acuerdo número A/09/94 del Procurador General de Justicia del Distrito Federal, por el que se crea la  
10 Feb.- No. 7.- 54

#### PROCURADURIA FEDERAL DEL CONSUMIDOR

Estatuto Orgánico de la Procuraduría Federal del Consumidor  
24 Ago.- No. 19.- 93

Organos superiores jerárquicos que deberán resolver los recursos de revisión.- Acuerdo del ciudadano Procurador Federal del Consumidor por el que determina los  
29 Nov.- No. 21.- 79

Procuraduría Federal del Consumidor.- Aclaración al Acuerdo publicado el 2 de mayo de 1994 por el que las atribuciones que se indican se delegan en los titulares de las Delegaciones de la  
4 May.- No. 3.- 27

Procuraduría Federal del Consumidor.- Acuerdo por el que se delegan las atribuciones que se indican, en los titulares de las Delegaciones de la  
2 May.- No. 1.- 96

#### BANCO DE MEXICO

Acuerdo de adscripción de las unidades administrativas del Banco de México que se indican  
3 Oct.- No. 1.- 87

Ciudad Juárez, Chih.- Resolución por la que se delegan facultades en favor de los jefes de operación y de administración de las sucursales del Banco de México, así como del contador y del jefe de auditoría de la sucursal del propio banco, ubicada en  
18 Nov.- No. 14.- 103

Coberturas Cambiarias de Corto Plazo.- Aviso de Mercado de  
31 Ene.- No. 22.- 47

Convocatoria de subasta de derechos sobre créditos para financiar vivienda  
9 Dic.- No. 6.- 66

Convocatoria de subasta de derechos sobre créditos para financiar vivienda  
11 Nov.- No. 9.- 67

Convocatoria de subasta de derechos sobre créditos para financiar vivienda  
21 Oct.- No. 15.- 89

Convocatoria de subasta de derechos sobre créditos para financiar vivienda  
25 Feb.- No. 18.- 65

Convocatoria de subasta de derechos sobre créditos para financiar vivienda  
24 Ago.- No. 19.- 101

Convocatoria de subasta de derechos sobre créditos para financiar viviendas  
(Primera Sección)  
4 Abr.- No. 2.- 34

Convocatoria de subasta de derechos sobre créditos para financiar viviendas  
20 May.- No. 14.- 85

Costo porcentual promedio de captación  
16 May.- No. 10.- 89

Costo porcentual promedio de captación  
16 Ago.- No. 13.- 70

Costo porcentual promedio de captación  
16 Feb.- No. 11.- 32

Costo porcentual promedio de captación  
16 Jun.- No. 12.- 38



Costo porcentual promedio de captación 16 Mar.- No. 12.- 108	Equivalencia de las monedas de diversos países con el dólar de los Estados Unidos de América correspondiente al mes de marzo de 1994 (Primera Sección) 7 Abr.- No. 5.- 36
Costo porcentual promedio de captación 17 Ene.- No. 11.- 90	Equivalencia de las monedas de diversos países con el dólar de los Estados Unidos de América, correspondiente al mes de abril de 1994 3 May.- No. 2.- 17
Costo porcentual promedio de captación 17 Oct.- No. 11.- 102	Equivalencia de las monedas de diversos países con el dólar de los Estados Unidos de América, correspondiente al mes de mayo de 1994 3 Jun.- No. 3.- 75
Costo porcentual promedio de captación (Primera Sección) 18 Abr.- No. 12.- 27	Fe de erratas al Índice nacional de precios al consumidor, publicado el 31 de octubre de 1994 1 Nov.- No. 1.- 31
Costo porcentual promedio de captación 18 Jul.- No. 11.- 107	Fe de erratas al Costo Porcentual Promedio de Captación, publicado el 17 de enero de 1994 18 Ene.- No. 12.- 74
Costo porcentual promedio de captación 18 Nov.- No. 14.- 103	Fe de erratas al Costo Porcentual Promedio de Captación, publicado el 18 de abril de 1994 20 Abr.- No. 14.- 84
Costo porcentual promedio de captación 19 Dic.- No. 12.- 71	Fe de erratas al Tipo de cambio para solventar obligaciones denominadas en moneda extranjera pagaderas en la República Mexicana, publicado el 19 de abril de 1994 20 Abr.- No. 14.- 84
Costo porcentual promedio de captación 19 Sep.- No. 12.- 92	Índice nacional de precios al consumidor (Segunda Sección) 24 Jun.- No. 18.- 8
Equivalencia de las monedas de diversos países con el dólar de los Estados Unidos de América, correspondiente al mes de agosto de 1994 2 Sep.- No. 2.- 97	Índice nacional de precios al consumidor (Segunda Sección) 29 Abr.- No. 21.- 14
Equivalencia de las monedas de diversos países con el dólar de los Estados Unidos de América, correspondiente al mes de noviembre de 1994 5 Dic.- No. 2.- 79	Índice nacional de precios al consumidor (Primera Sección) 25 Jul.- No. 17.- 21
Equivalencia de las monedas de diversos países con el dólar de los Estados Unidos de América, correspondiente al mes de octubre de 1994 7 Nov.- No. 5.- 108	Índice nacional de precios al consumidor 25 May.- No. 17.- 59
Equivalencia de las monedas de diversos países con el dólar de los Estados Unidos de América, correspondiente al mes de septiembre de 1994 5 Oct.- No. 3.- 90	Índice nacional de precios al consumidor 10 Ago.- No. 9.- 114
Equivalencia de las monedas de diversos países con el dólar de los Estados Unidos de América, correspondiente al mes de diciembre de 1993 6 Ene.- No. 4.- 111	Índice nacional de precios al consumidor 10 Ene.- No. 6.- 89
Equivalencia de las monedas de diversos países con el dólar de los Estados Unidos de América, correspondiente al mes de enero de 1994 4 Feb.- No. 3.- 48	Índice nacional de precios al consumidor 10 Feb.- No. 7.- 57
Equivalencia de las monedas de diversos países con el dólar de los Estados Unidos de América, correspondiente al mes de julio de 1994 3 Ago.- No. 3.- 104	Índice nacional de precios al consumidor 10 Jun.- No. 8.- 62
Equivalencia de las monedas de diversos países con el dólar de los Estados Unidos de América, correspondiente al mes de junio de 1994 4 Jul.- No. 2.- 85	Índice nacional de precios al consumidor 10 Mar.- No. 8.- 21
Equivalencia de las monedas de diversos países con el dólar de los Estados Unidos de América, correspondiente al mes de febrero de 1994 4 Mar.- No. 4.- 95	Índice nacional de precios al consumidor 10 Nov.- No. 8.- 104
	Índice nacional de precios al consumidor 10 Oct.- No. 6.- 27

Indice nacional de precios al consumidor 23 Dic.- No. 16.- 93	Indice nacional de precios al consumidor mensual 25 Ene.- No. 18.- 16
Indice nacional de precios al consumidor 23 Sep.- No. 16.- 108	Indice nacional de precios al consumidor quincenal (Primera Sección) 25 Jul.- No. 17.- 20
Indice nacional de precios al consumidor 25 Abr.- No. 17.- 61	Indice nacional de precios al consumidor quincenal 25 Ene.- No. 18.- 15
Indice nacional de precios al consumidor 25 Ago.- No. 20.- 68	Límites máximos de financiamiento que los bancos múltiples pueden otorgar a una misma persona, entidad o grupo de personas 18 Feb.- No. 13.- 83
Indice nacional de precios al consumidor 25 Feb.- No. 18.- 64	Límites máximos de financiamiento que los bancos múltiples pueden otorgar a una misma persona, entidad o grupo de personas 26 Ago.- No. 21.- 101
Indice nacional de precios al consumidor 25 Mar.- No. 19.- 80	Mercado de coberturas cambiarias de corto plazo 17 Ene.- No. 11.- 90
Indice nacional de precios al consumidor 25 Nov.- No. 19.- 106	Mercado de coberturas cambiarias de corto plazo 10 Jun.- No. 8.- 61
Indice nacional de precios al consumidor 25 Oct.- No. 17.- 68	Mercado de coberturas cambiarias de corto plazo 3 Oct.- No. 1.- 87
Indice nacional de precios al consumidor 26 Dic.- No. 17.- 40	Obligaciones objeto de protección expresa del Fondo de Apoyo al Mercado de Valores 29 Dic.- No. 20.- 57
Indice nacional de precios al consumidor 27 Ene.- No. 20.- 24	Participantes en la determinación de tasas de interés interbancarias promedio 14 Oct.- No. 10.- 106
Indice nacional de precios al consumidor 28 Feb.- No. 19.- 34	Pasivos bancarios objeto de protección expresa del Fondo Bancario de Protección al Ahorro 29 Dic.- No. 20.- 56
Indice nacional de precios al consumidor 30 Ago.- No. 23.- 17	Reglamento Interior del Banco de México 30 Sep.- No. 21.- 69
Indice nacional de precios al consumidor 30 Dic.- No. 21.- 96	Sustitución de algunos productos y servicios del Indice nacional de precios al consumidor (Segunda Sección) 24 Jun.- No. 18.- 61
Indice nacional de precios al consumidor 31 Oct.- No. 21.- 60	Tasa de interés interbancaria promedio (Segunda Sección) 17 Feb.- No. 12.- 5
Indice nacional de precios al consumidor 8 Abr.- No. 6.- 78	Tasa de interés interbancaria promedio 14 Abr.- No. 10.- 74
Indice nacional de precios al consumidor 9 Dic.- No. 6.- 65	Tasa de interés interbancaria promedio 2 Jun.- No. 2.- 66
Indice nacional de precios al consumidor (Primera Sección) 9 Sep.- No. 7.- 95	Tasa de interés interbancaria promedio 21 Abr.- No. 15.- 64
Indice nacional de precios al consumidor (Segunda Sección) 26 Sep.- No. 17.- 12	Tasa de interés interbancaria promedio 26 May.- No. 18.- 90
Indice nacional de precios al consumidor (Segunda Sección) 27 May.- No. 19.- 12	
Indice nacional de precios al consumidor (Segunda Sección) 28 Mar.- No. 21.- 16	
Indice nacional de precios al consumidor (Segunda Sección) 28 Nov.- No. 20.- 77	
Indice nacional de precios al consumidor mensual (Segunda Sección) 24 Jun.- No. 18.- 9	



Tasa de interés interbancaria promedio  
28 Abr.- No.20.- 26

Tasa de interés interbancaria promedio  
4 May.- No. 3.- 27

Tasa de interés interbancaria promedio  
7 Abr.- No.5.- 35

Tasa de interés interbancaria promedio  
8 Dic.- No. 5.- 68

Tasa de interés interbancaria promedio \*  
1 Nov.- No. 1.- 31

Tasa de interés interbancaria promedio  
1 Sep.- No. 1.- 101

Tasa de interés interbancaria promedio  
10 Feb.- No. 7.- 57

Tasa de interés interbancaria promedio  
10 Mar.- No. 8.- 21

Tasa de interés interbancaria promedio  
10 Nov.- No. 8.- 104

Tasa de interés interbancaria promedio  
11 Ago.- No. 10.- 98

Tasa de interés interbancaria promedio  
12 May.- No. 8.- 41

Tasa de interés interbancaria promedio  
13 Ene.- No. 9.- 58

Tasa de interés interbancaria promedio  
13 Oct.- No. 9.- 38

Tasa de interés interbancaria promedio  
15 Dic.- No. 10.- 110

Tasa de interés interbancaria promedio  
15 Sep.- No. 11.- 41

Tasa de interés interbancaria promedio  
16 Jun.- No. 12.- 38

Tasa de interés interbancaria promedio  
17 Mar.- No. 13.- 44

Tasa de interés interbancaria promedio  
17 Nov.- No. 13.- 78

Tasa de interés interbancaria promedio  
18 Ago.- No. 15.- 7

Tasa de interés interbancaria promedio  
19 May.- No. 13.- 58

Tasa de interés interbancaria promedio  
20 Ene.- No. 14.- 85

Tasa de interés interbancaria promedio  
20 Oct.- No. 14.- 111

Tasa de interés interbancaria promedio  
21 Jul.- No. 14.- 73

Tasa de interés interbancaria promedio  
22 Sep.- No. 15.- 88

Tasa de interés interbancaria promedio  
23 Jun.- No. 17.- 91

Tasa de interés interbancaria promedio  
24 Feb.- No. 17.- 35

Tasa de interés interbancaria promedio  
24 Mar.- No. 18.- 49

Tasa de interés interbancaria promedio  
24 Nov.- No. 18.- 84

Tasa de interés interbancaria promedio  
25 Ago.- No. 20.- 68

Tasa de interés interbancaria promedio  
25 Mar.- No. 19.- 79

Tasa de interés interbancaria promedio  
27 Ene.- No. 20.- 23

Tasa de interés interbancaria promedio  
27 Oct.- No. 19.- 104

Tasa de interés interbancaria promedio  
29 Dic.- No. 20.- 56

Tasa de interés interbancaria promedio  
29 Sep.- No. 20.- 94

Tasa de interés interbancaria promedio  
3 Feb.- No. 3.- 16

Tasa de interés interbancaria promedio  
3 Mar.- No. 3.- 13

Tasa de interés interbancaria promedio  
3 Nov.- No. 3.- 6

Tasa de interés interbancaria promedio  
30 Jun.- No. 22.- 63

Tasa de interés interbancaria promedio  
30 Mar.- No. 23.- 21

Tasa de interés interbancaria promedio  
30 Nov.- No. 22.- 81

Tasa de interés interbancaria promedio  
4 Ago.- No. 4.- 82

Tasa de interés interbancaria promedio  
6 Ene.- No. 4.- 110

Tasa de interés interbancaria promedio  
6 Oct.- No. 4.- 70

Tasa de interés interbancaria promedio  
7 Jul.- No. 4.- 91

Tasa de interés interbancaria promedio  
8 Sep.- No. 6.- 66

Tasa de interés interbancaria promedio  
9 Jun.- No. 7.- 34

Tasa de interés interbancaria promedio  
(Segunda Sección)  
14 Jul.- No. 8.- 1

Tasa de interés interbancaria promedio  
(Segunda Sección)  
22 Dic.- No. 15.- 1

Tasa de interés interbancaria promedio (Segunda Sección) 28 Jul.- No. 20.- 1	Tasas de interés de instrumentos de captación bancaria (Segunda Sección) 6 Oct.- No. 4.- 3
Tasas de interés de instrumentos de captación bancaria, (Segunda Sección) 17 Feb.- No. 12.- 5	Tasas de interés de instrumentos de captación bancaria (Segunda Sección) 29 Abr.- No. 21.- 13
Tasas de interés de instrumentos de captación bancaria 21 Sep.- No. 14.- 51	Tasas de interés de instrumentos de captación bancaria (Segunda Sección) 28 Jul.- No. 20.- 1
Tasas de interés de instrumentos de captación bancaria 22 Sep.- No. 15.- 88	Tasas de interés de instrumentos de captación bancaria (Segunda Sección) 14 Jul.- No. 8.- 1
Tasas de interés de instrumentos de captación bancaria 28 Sep.- No. 19.- 105	Tasas de interés de instrumentos de captación bancaria (Segunda Sección) 28 Mar.- No. 21.- 15
Tasas de interés de instrumentos de captación bancaria 29 Sep.- No. 20.- 94	Tasas de interés de instrumentos de captación bancaria (Segunda Sección) 27 May.- No. 19.- 11
Tasas de interés de instrumentos de captación bancaria 30 Sep.- No. 21.- 79	Tasas de interés de instrumentos de captación bancaria 1 Ago.- No. 1.- 94
Tasas de interés de instrumentos de captación bancaria (Segunda Sección) 26 Sep.- No. 17.- 11	Tasas de interés de instrumentos de captación bancaria 1 Feb.- No. 1.- 40
Tasas de interés de instrumentos de captación bancaria 23 Sep.- No. 16.- 108	Tasas de interés de instrumentos de captación bancaria 1 Jul.- No. 1.- 47
Tasas de interés de instrumentos de captación bancaria 27 Sep.- No. 18.- 80	Tasas de interés de instrumentos de captación bancaria 1 Jun.- No. 1.- 63
Tasas de interés de instrumentos de captación bancaria 4 Ene.- No. 2.- 71	Tasas de interés de instrumentos de captación bancaria 1 Mar.- No. 1.- 22
Tasas de interés de instrumentos de captación bancaria (Segunda Sección) 24 Jun.- No. 18.- 8	Tasas de interés de instrumentos de captación bancaria 1 Nov.- No. 1.- 31
Tasas de interés de instrumentos de captación bancaria (Segunda Sección) 22 Dic.- No. 15.- 1	Tasas de interés de instrumentos de captación bancaria 1 Sep.- No. 1.- 101
Tasas de interés de instrumentos de captación bancaria (Segunda Sección) 28 Nov.- No. 20.- 76	Tasas de interés de instrumentos de captación bancaria 10 Ago.- No. 9.- 114
	Tasas de interés de instrumentos de captación bancaria 10 Ene.- No. 6.- 89
	Tasas de interés de instrumentos de captación bancaria 10 Feb.- No. 7.- 56



Tasas de interés de instrumentos de captación  
bancaria

10 Jun.- No. 8.- 61

Tasas de interés de instrumentos de captación  
bancaria

10 Mar.- No. 8.- 20

Tasas de interés de instrumentos de captación  
bancaria

10 May.- No. 6.- 31

Tasas de interés de instrumentos de captación  
bancaria

10 Nov.- No. 8.- 104

Tasas de interés de instrumentos de captación  
bancaria

10 Oct.- No. 6.- 27

Tasas de interés de instrumentos de captación  
bancaria

11 Abr.- No. 7.- 59

Tasas de interés de instrumentos de captación  
bancaria

11 Ago.- No. 10.- 98

Tasas de interés de instrumentos de captación  
bancaria

11 Ene.- No. 7.- 35

Tasas de interés de instrumentos de captación  
bancaria

11 Feb.- No. 8.- 35

Tasas de interés de instrumentos de captación  
bancaria

11 Jul.- No. 5.- 97

Tasas de interés de instrumentos de captación  
bancaria

11 Mar.- No. 9.- 57

Tasas de interés de instrumentos de captación  
bancaria

11 May.- No. 7.- 28

Tasas de interés de instrumentos de captación  
bancaria

11 Nov.- No. 9.- 67

Tasas de interés de instrumentos de captación  
bancaria

11 Oct.- No. 7.- 53

Tasas de interés de instrumentos de captación  
bancaria

12 Abr.- No. 8.- 59

Tasas de interés de instrumentos de captación  
bancaria

12 Ago.- No. 11.- 35

Tasas de interés de instrumentos de captación  
bancaria

12 Ene.- No. 8.- 83

Tasas de interés de instrumentos de captación  
bancaria

12 Jul.- No. 6.- 73

Tasas de interés de instrumentos de captación  
bancaria

12 May.- No. 8.- 41

Tasas de interés de instrumentos de captación  
bancaria

12 Oct.- No. 8.- 76

Tasas de interés de instrumentos de captación  
bancaria

12 Sep.- No. 8.- 54

Tasas de interés de instrumentos de captación  
bancaria

13 Abr.- No. 9.- 50

Tasas de interés de instrumentos de captación  
bancaria

13 Dic.- No. 8.- 41

Tasas de interés de instrumentos de captación  
bancaria

13 Ene.- No. 9.- 58

Tasas de interés de instrumentos de captación  
bancaria

13 Jul.- No. 7.- 77

Tasas de interés de instrumentos de captación  
bancaria

13 Jun.- No. 9.- 98

Tasas de interés de instrumentos de captación  
bancaria

13 May.- No. 9.- 43

Tasas de interés de instrumentos de captación  
bancaria

13 Oct.- No. 9.- 38

Tasas de interés de instrumentos de captación  
bancaria

13 Sep.- No. 9.- 59

Tasas de interés de instrumentos de captación  
bancaria

14 Abr.- No. 10.- 74

Tasas de interés de instrumentos de captación  
bancaria

14 Dic.- No. 9.- 98

Tasas de interés de instrumentos de captación  
bancaria

14 Ene.- No. 10.- 100

Tasas de interés de instrumentos de captación  
bancaria

14 Feb.- No. 9.- 57

Tasas de interés de instrumentos de captación  
bancaria

14 Jun.- No. 10.- 31

Tasas de interés de instrumentos de captación  
bancaria  
14 Mar.- No. 10.- 97

Tasas de interés de instrumentos de captación  
bancaria  
14 Nov.- No. 10.- 86

Tasas de interés de instrumentos de captación  
bancaria  
14 Oct.- No. 10.- 106

Tasas de interés de instrumentos de captación  
bancaria  
14 Sep.- No. 10.- 72

Tasas de interés de instrumentos de captación  
bancaria  
15 Abr.- No. 11.- 90

Tasas de interés de instrumentos de captación  
bancaria  
15 Ago.- No. 12.- 85

Tasas de interés de instrumentos de captación  
bancaria  
15 Dic.- No. 10.- 109

Tasas de interés de instrumentos de captación  
bancaria  
15 Feb.- No. 10.- 25

Tasas de interés de instrumentos de captación  
bancaria  
15 Jul.- No. 9.- 83

Tasas de interés de instrumentos de captación  
bancaria  
15 Jun.- No. 11.- 73

Tasas de interés de instrumentos de captación  
bancaria  
15 Mar.- No. 11.- 30

Tasas de interés de instrumentos de captación  
bancaria  
15 Nov.- No. 11.- 86

Tasas de interés de instrumentos de captación  
bancaria  
15 Sep.- No. 11.- 41

Tasas de interés de instrumentos de captación  
bancaria  
16 Ago.- No. 13.- 70

Tasas de interés de instrumentos de captación  
bancaria  
16 Ago.- No. 13.- 70

Tasas de interés de instrumentos de captación  
bancaria  
16 Dic.- No. 11.- 72

Tasas de interés de instrumentos de captación  
bancaria  
16 Feb.- No. 11.- 32

Tasas de interés de instrumentos de captación  
bancaria  
16 Jun.- No. 12.- 38

Tasas de interés de instrumentos de captación  
bancaria  
16 Mar.- No. 12.- 108

Tasas de interés de instrumentos de captación  
bancaria  
16 May.- No. 10.- 89

Tasas de interés de instrumentos de captación  
bancaria  
16 Nov.- No. 12.- 109

Tasas de interés de instrumentos de captación  
bancaria  
17 Ago.- No. 14.- 112

Tasas de interés de instrumentos de captación  
bancaria  
17 Ene.- No. 11.- 89

Tasas de interés de instrumentos de captación  
bancaria  
17 Jun.- No. 13.- 38

Tasas de interés de instrumentos de captación  
bancaria  
17 Mar.- No. 13.- 44

Tasas de interés de instrumentos de captación  
bancaria  
17 May.- No. 11.- 60

Tasas de interés de instrumentos de captación  
bancaria  
17 Nov.- No. 13.- 78

Tasas de interés de instrumentos de captación  
bancaria  
17 Oct.- No. 11.- 102

Tasas de interés de instrumentos de captación  
bancaria  
18 Abr.- No. 12.- 27

Tasas de interés de instrumentos de captación  
bancaria  
18 Ago.- No. 15.- 7

Tasas de interés de instrumentos de captación  
bancaria  
18 Ene.- No. 12.- 74

Tasas de interés de instrumentos de captación  
bancaria  
18 Feb.- No. 13.- 83

Tasas de interés de instrumentos de captación  
bancaria  
18 Jul.- No. 11.- 107

Tasas de interés de instrumentos de captación  
bancaria  
18 Mar.- No. 14.- 40



Tasas de interés de instrumentos de captación bancaria  
18 May.- No. 12.- 70

Tasas de interés de instrumentos de captación bancaria  
18 Nov.- No. 14.- 102

Tasas de interés de instrumentos de captación bancaria  
18 Oct.- No. 12.- 95

Tasas de interés de instrumentos de captación bancaria  
19 Abr.- No. 13.- 60

Tasas de interés de instrumentos de captación bancaria  
19 Ago.- No. 16.- 99

Tasas de interés de instrumentos de captación bancaria  
19 Dic.- No. 12.- 71

Tasas de interés de instrumentos de captación bancaria  
19 Ene.- No. 13.- 94

Tasas de interés de instrumentos de captación bancaria  
19 Jul.- No. 12.- 51

Tasas de interés de instrumentos de captación bancaria  
19 May.- No. 13.- 57

Tasas de interés de instrumentos de captación bancaria  
19 Oct.- No. 13.- 110

Tasas de interés de instrumentos de captación bancaria  
19 Sep.- No. 12.- 92

Tasas de interés de instrumentos de captación bancaria  
2 Ago.- No. 2.- 46

Tasas de interés de instrumentos de captación bancaria  
2 Dic.- No. 1.- 77

Tasas de interés de instrumentos de captación bancaria  
2 Feb.- No. 2.- 53

Tasas de interés de instrumentos de captación bancaria  
2 Jun.- No. 2.- 66

Tasas de interés de instrumentos de captación bancaria  
2 Mar.- No. 2.- 90

Tasas de interés de instrumentos de captación bancaria  
2 May.- No. 1.- 98

Tasas de interés de instrumentos de captación bancaria  
2 Sep.- No. 2.- 97

Tasas de interés de instrumentos de captación bancaria  
20 Abr.- No. 14.- 84

Tasas de interés de instrumentos de captación bancaria  
20 Dic.- No. 13.- 60

Tasas de interés de instrumentos de captación bancaria  
20 Ene.- No. 14.- 85

Tasas de interés de instrumentos de captación bancaria  
20 Jul.- No. 13.- 77

Tasas de interés de instrumentos de captación bancaria  
20 Jun.- No. 14.- 70

Tasas de interés de instrumentos de captación bancaria  
20 May.- No. 14.- 85

Tasas de interés de instrumentos de captación bancaria  
20 Oct.- No. 14.- 111

Tasas de interés de instrumentos de captación bancaria  
20 Sep.- No. 13.- 70

Tasas de interés de instrumentos de captación bancaria  
21 Abr.- No. 15.- 64

Tasas de interés de instrumentos de captación bancaria  
21 Dic.- No. 14.- 84

Tasas de interés de instrumentos de captación bancaria  
21 Ene.- No. 15.- 87

Tasas de interés de instrumentos de captación bancaria  
21 Feb.- No. 14.- 50

Tasas de interés de instrumentos de captación bancaria  
21 Jul.- No. 14.- 73

Tasas de interés de instrumentos de captación bancaria  
21 Jun.- No. 15.- 25

Tasas de interés de instrumentos de captación bancaria  
21 Nov.- No. 15.- 45

Tasas de interés de instrumentos de captación bancaria  
21 Oct.- No. 15.- 89

Tasas de interés de instrumentos de captación  
bancaria

22 Abr.- No.16.- 81

Tasas de interés de instrumentos de captación  
bancaria

22 Ago.- No. 17.- 99

Tasas de interés de instrumentos de captación  
bancaria

22 Feb.- No. 15.- 26

Tasas de interés de instrumentos de captación  
bancaria

22 Jul.- No. 15.- 51

Tasas de interés de instrumentos de captación  
bancaria

22 Jun.- No. 16.- 94

Tasas de interés de instrumentos de captación  
bancaria

22 Mar.- No. 16.- 16

Tasas de interés de instrumentos de captación  
bancaria

22 Nov.- No. 16.- 105

Tasas de interés de instrumentos de captación  
bancaria

23 Ago.- No. 18.- 55

Tasas de interés de instrumentos de captación  
bancaria

23 Dic.- No. 16.- 93

Tasas de interés de instrumentos de captación  
bancaria

23 Feb.- No. 16.- 35

Tasas de interés de instrumentos de captación  
bancaria

23 Jun.- No. 17.- 91

Tasas de interés de instrumentos de captación  
bancaria

23 Mar.- No. 17.- 76

Tasas de interés de instrumentos de captación  
bancaria

23 May.- No. 15.- 74

Tasas de interés de instrumentos de captación  
bancaria

23 Nov.- No. 17.- 95

Tasas de interés de instrumentos de captación  
bancaria

24 Ago.- No. 19.- 100

Tasas de interés de instrumentos de captación  
bancaria

24 Ene.- No. 17.- 78

Tasas de interés de instrumentos de captación  
bancaria

24 Feb.- No. 17.- 35

Tasas de interés de instrumentos de captación  
bancaria

24 Mar.- No. 18.- 49

Tasas de interés de instrumentos de captación  
bancaria

24 May.- No. 16.- 54

Tasas de interés de instrumentos de captación  
bancaria

24 Nov.- No. 18.- 84

Tasas de interés de instrumentos de captación  
bancaria

24 Oct.- No. 16.- 106

Tasas de interés de instrumentos de captación  
bancaria

25 Abr.- No.17.- 61

Tasas de interés de instrumentos de captación  
bancaria

25 Ago.- No. 20.- 68

Tasas de interés de instrumentos de captación  
bancaria

25 Ene.- No. 18.- 15

Tasas de interés de instrumentos de captación  
bancaria

25 Feb.- No. 18.- 64

Tasas de interés de instrumentos de captación  
bancaria

25 Jul.- No. 17.- 20

Tasas de interés de instrumentos de captación  
bancaria

25 Mar.- No. 19.- 79

Tasas de interés de instrumentos de captación  
bancaria

25 May.- No. 17.- 59

Tasas de interés de instrumentos de captación  
bancaria

25 Nov.- No. 19.- 106

Tasas de interés de instrumentos de captación  
bancaria

25 Oct.- No. 17.- 68

Tasas de interés de instrumentos de captación  
bancaria

26 Abr.- No. 18.- 45

Tasas de interés de instrumentos de captación  
bancaria

26 Ago.- No. 21.- 100

Tasas de interés de instrumentos de captación  
bancaria

26 Dic.- No. 17.- 39

Tasas de interés de instrumentos de captación  
bancaria

26 Ene.- No. 19.- 102



Tasas de interés de instrumentos de captación bancaria  
26 Jul.- No. 18.- 66

Tasas de interés de instrumentos de captación bancaria  
26 May.- No. 18.- 90

Tasas de interés de instrumentos de captación bancaria  
26 Oct.- No. 18.- 114

Tasas de interés de instrumentos de captación bancaria  
27 Abr.- No. 19.- 75

Tasas de interés de instrumentos de captación bancaria  
27 Dic.- No. 18.- 78

Tasas de interés de instrumentos de captación bancaria  
27 Ene.- No. 20.- 23

Tasas de interés de instrumentos de captación bancaria  
27 Jul.- No. 19.- 52

Tasas de interés de instrumentos de captación bancaria  
27 Jun.- No. 19.- 98

Tasas de interés de instrumentos de captación bancaria  
27 Oct.- No. 19.- 104

Tasas de interés de instrumentos de captación bancaria  
28 Abr.- No. 20.- 26

Tasas de interés de instrumentos de captación bancaria  
28 Dic.- No. 19.- 82

Tasas de interés de instrumentos de captación bancaria  
28 Ene.- No. 21.- 89

Tasas de interés de instrumentos de captación bancaria  
28 Feb.- No. 19.- 33

Tasas de interés de instrumentos de captación bancaria  
28 Jun.- No. 20.- 92

Tasas de interés de instrumentos de captación bancaria  
28 Oct.- No. 20.- 60

Tasas de interés de instrumentos de captación bancaria  
29 Ago.- No. 22.- 126

Tasas de interés de instrumentos de captación bancaria  
29 Dic.- No. 20.- 56

Tasas de interés de instrumentos de captación bancaria  
29 Jul.- No. 21.- 110

Tasas de interés de instrumentos de captación bancaria  
29 Jun.- No. 21.- 88

Tasas de interés de instrumentos de captación bancaria  
29 Mar.- No. 22.- 25

Tasas de interés de instrumentos de captación bancaria  
29 Nov.- No. 21.- 80

Tasas de interés de instrumentos de captación bancaria  
3 Ago.- No. 3.- 104

Tasas de interés de instrumentos de captación bancaria  
3 Ene.- No. 1.- 54

Tasas de interés de instrumentos de captación bancaria  
3 Feb.- No. 3.- 16

Tasas de interés de instrumentos de captación bancaria  
3 Jun.- No. 3.- 74

Tasas de interés de instrumentos de captación bancaria  
3 Mar.- No. 3.- 13

Tasas de interés de instrumentos de captación bancaria  
3 May.- No. 2.- 16

Tasas de interés de instrumentos de captación bancaria  
3 Nov.- No. 3.- 6

Tasas de interés de instrumentos de captación bancaria  
3 Oct.- No. 1.- 86

Tasas de interés de instrumentos de captación bancaria  
30 Ago.- No. 23.- 17

Tasas de interés de instrumentos de captación bancaria  
30 Dic.- No. 21.- 96

Tasas de interés de instrumentos de captación bancaria  
30 Jun.- No. 22.- 62

Tasas de interés de instrumentos de captación bancaria  
30 Mar.- No. 23.- 21

Tasas de interés de instrumentos de captación bancaria  
30 May.- No. 20.- 76

Tasas de interés de instrumentos de captación bancaria  
30 Nov.- No. 22.- 81

Tasas de interés de instrumentos de captación bancaria  
31 Ago.- No. 24.- 106

Tasas de interés de instrumentos de captación bancaria  
31 Ene.- No. 22.- 47

Tasas de interés de instrumentos de captación bancaria  
31 May.- No. 21.- 41

Tasas de interés de instrumentos de captación bancaria  
31 Oct.- No. 21.- 59

Tasas de interés de instrumentos de captación bancaria  
4 Abr.- No. 2.- 33

Tasas de interés de instrumentos de captación bancaria  
4 Ago.- No. 4.- 82

Tasas de interés de instrumentos de captación bancaria  
4 Feb.- No. 3.- 47

Tasas de interés de instrumentos de captación bancaria  
4 Jul.- No. 2.- 65

Tasas de interés de instrumentos de captación bancaria  
4 Mar.- No. 4.- 94

Tasas de interés de instrumentos de captación bancaria  
4 May.- No. 3.- 27

Tasas de interés de instrumentos de captación bancaria  
4 Nov.- No. 4.- 85

Tasas de interés de instrumentos de captación bancaria  
4 Oct.- No. 2.- 40

Tasas de interés de instrumentos de captación bancaria  
5 Abr.- No. 3.- 70

Tasas de interés de instrumentos de captación bancaria  
5 Ago.- No. 5.- 97

Tasas de interés de instrumentos de captación bancaria  
5 Dic.- No. 2.- 78

Tasas de interés de instrumentos de captación bancaria  
5 Ene.- No. 3.- 103

Tasas de interés de instrumentos de captación bancaria  
5 Jul.- No. 3.- 26

Tasas de interés de instrumentos de captación bancaria  
5 Oct.- No. 3.- 90

Tasas de interés de instrumentos de captación bancaria  
5 Sep.- No. 3.- 71

Tasas de interés de instrumentos de captación bancaria  
6 Abr.- No. 4.- 32

Tasas de interés de instrumentos de captación bancaria  
6 Dic.- No. 3.- 70

Tasas de interés de instrumentos de captación bancaria  
6 Ene.- No. 4.- 110

Tasas de interés de instrumentos de captación bancaria  
6 Jun.- No. 4.- 96

Tasas de interés de instrumentos de captación bancaria  
6 May.- No. 4.- 73

Tasas de interés de instrumentos de captación bancaria  
6 Sep.- No. 4.- 68

Tasas de interés de instrumentos de captación bancaria  
7 Abr.- No. 5.- 35

Tasas de interés de instrumentos de captación bancaria  
7 Dic.- No. 4.- 93

Tasas de interés de instrumentos de captación bancaria  
7 Ene.- No. 5.- 59

Tasas de interés de instrumentos de captación bancaria  
7 Feb.- No. 4.- 39

Tasas de interés de instrumentos de captación bancaria  
7 Jul.- No. 4.- 91

Tasas de interés de instrumentos de captación bancaria  
7 Jun.- No. 5.- 43

Tasas de interés de instrumentos de captación bancaria  
7 Mar.- No. 5.- 100

Tasas de interés de instrumentos de captación bancaria  
7 Nov.- No. 5.- 107



Tasas de interés de instrumentos de captación bancaria

7 Oct.- No. 5.- 86

Tasas de interés de instrumentos de captación bancaria

7 Sep.- No. 5.- 93

Tasas de interés de instrumentos de captación bancaria

8 Abr.- No. 6.- 77

Tasas de interés de instrumentos de captación bancaria

8 Ago.- No. 7.- 114

Tasas de interés de instrumentos de captación bancaria

8 Dic.- No. 5.- 68

Tasas de interés de instrumentos de captación bancaria

8 Feb.- No. 5.- 20

Tasas de interés de instrumentos de captación bancaria

8 Mar.- No. 6.- 9

Tasas de interés de instrumentos de captación bancaria

8 Nov.- No. 6.- 77

Tasas de interés de instrumentos de captación bancaria

8 Sep.- No. 6.- 66

Tasas de interés de instrumentos de captación bancaria

9 Ago.- No. 8.- 70

Tasas de interés de instrumentos de captación bancaria

9 Dic.- No. 6.- 65

Tasas de interés de instrumentos de captación bancaria

9 Feb.- No. 6.- 26

Tasas de interés de instrumentos de captación bancaria

9 Jun.- No. 7.- 34

Tasas de interés de instrumentos de captación bancaria

9 Mar.- No. 7.- 88

Tasas de interés de instrumentos de captación bancaria

9 May.- No. 5.- 12

Tasas de interés de instrumentos de captación bancaria

9 Nov.- No. 7.- 93

Tasas de interés de instrumentos de captación bancaria

9 Sep.- No. 7.- 95

Tasas de interés de instrumentos de captación bancaria

8 Jun.- No. 6.- 40

Tasas y sobretasas de interés de los bonos de renovación urbana del Distrito Federal (BORES-D.F.)

6 Oct.- No. 4.- 70

Tasas y sobretasas de interés de los bonos de renovación urbana del Distrito Federal (BORES-D.F.)

6 Ene.- No. 4.- 110

Tasas y sobretasas de interés de los bonos de renovación urbana del Distrito Federal (BORES-D.F.)

6 Abr.- No. 4.- 32

Tipo de cambio aplicable a operaciones de cobertura cambiaria con fecha de vencimiento 24 de marzo de 1994.- Aclaración en relación con el

25 Mar.- No. 19.- 80

Tipo de cambio aplicable para solventar obligaciones denominadas en moneda extranjera pagaderas en la República Mexicana, que sean liquidadas el 25 de marzo de 1994.- Aclaración en relación con el

25 Mar.- No. 19.- 80

Tipo de cambio para solventar obligaciones denominadas en moneda extranjera pagaderas en la República Mexicana

30 Sep.- No. 21.- 79

Tipo de cambio para solventar obligaciones denominadas en moneda extranjera pagaderas en la República Mexicana

29 Sep.- No. 20.- 94

Tipo de cambio para solventar obligaciones denominadas en moneda extranjera pagaderas en la República Mexicana

28 Sep.- No. 19.- 105

Tipo de cambio para solventar obligaciones denominadas en moneda extranjera pagaderas en la República Mexicana

27 Sep.- No. 18.- 80

Tipo de cambio para solventar obligaciones denominadas en moneda extranjera pagaderas en la República Mexicana

(Segunda Sección)

26 Sep.- No. 17.- 11

Tipo de cambio para solventar obligaciones denominadas en moneda extranjera pagaderas en la República Mexicana

23 Sep.- No. 16.- 108

Tipo de cambio para solventar obligaciones denominadas en moneda extranjera pagaderas en la República Mexicana

22 Sep.- No. 15.- 88

Tipo de cambio para solventar obligaciones denominadas en moneda extranjera pagaderas en la República Mexicana

21 Sep.- No. 14.- 51

Tipo de cambio para solventar obligaciones denominadas en moneda extranjera pagaderas en la República Mexicana

20 Sep.- No. 13.- 70

Tipo de cambio para solventar obligaciones denominadas en moneda extranjera pagaderas en la República Mexicana

19 Sep.- No. 12.- 92

Tipo de cambio para solventar obligaciones denominadas en moneda extranjera pagaderas en la República Mexicana

15 Sep.- No. 11.- 41

Tipo de cambio para solventar obligaciones denominadas en moneda extranjera pagaderas en la República Mexicana

14 Sep.- No. 10.- 72

Tipo de cambio para solventar obligaciones denominadas en moneda extranjera pagaderas en la República Mexicana

13 Sep.- No. 9.- 59

Tipo de cambio para solventar obligaciones denominadas en moneda extranjera pagaderas en la República Mexicana

12 Sep.- No. 8.- 54

Tipo de cambio para solventar obligaciones denominadas en moneda extranjera pagaderas en la República Mexicana

9 Sep.- No. 7.- 94

Tipo de cambio para solventar obligaciones denominadas en moneda extranjera pagaderas en la República Mexicana

8 Sep.- No. 6.- 66

Tipo de cambio para solventar obligaciones denominadas en moneda extranjera pagaderas en la República Mexicana

7 Sep.- No. 5.- 92

Tipo de cambio para solventar obligaciones denominadas en moneda extranjera pagaderas en la República Mexicana

6 Sep.- No. 4.- 68

Tipo de cambio para solventar obligaciones denominadas en moneda extranjera pagaderas en la República Mexicana

5 Sep.- No. 3.- 70

Tipo de cambio para solventar obligaciones denominadas en moneda extranjera pagaderas en la República Mexicana

2 Sep.- No. 2.- 97

Tipo de cambio para solventar obligaciones denominadas en moneda extranjera pagaderas en la República Mexicana

1 Sep.- No. 1.- 101

Tipo de cambio para solventar obligaciones denominadas en moneda extranjera pagaderas en la República Mexicana

2 Dic.- No. 1.- 77

Tipo de cambio para solventar obligaciones denominadas en moneda extranjera pagaderas en la República Mexicana

5 Dic.- No. 2.- 78

Tipo de cambio para solventar obligaciones denominadas en moneda extranjera pagaderas en la República Mexicana

6 Dic.- No. 3.- 70

Tipo de cambio para solventar obligaciones denominadas en moneda extranjera pagaderas en la República Mexicana

7 Dic.- No. 4.- 93

Tipo de cambio para solventar obligaciones denominadas en moneda extranjera pagaderas en la República Mexicana

8 Dic.- No. 5.- 68

Tipo de cambio para solventar obligaciones denominadas en moneda extranjera pagaderas en la República Mexicana

9 Dic.- No. 6.- 65

Tipo de cambio para solventar obligaciones denominadas en moneda extranjera pagaderas en la República Mexicana

13 Dic.- No. 8.- 41

Tipo de cambio para solventar obligaciones denominadas en moneda extranjera pagaderas en la República Mexicana

14 Dic.- No. 9.- 98

Tipo de cambio para solventar obligaciones denominadas en moneda extranjera pagaderas en la República Mexicana

15 Dic.- No. 10.- 109

Tipo de cambio para solventar obligaciones denominadas en moneda extranjera pagaderas en la República Mexicana

16 Dic.- No. 11.- 72

Tipo de cambio para solventar obligaciones denominadas en moneda extranjera pagaderas en la República Mexicana

19 Dic.- No. 12.- 70

Tipo de cambio para solventar obligaciones denominadas en moneda extranjera pagaderas en la República Mexicana

20 Dic.- No. 13.- 60

Tipo de cambio para solventar obligaciones denominadas en moneda extranjera pagaderas en la República Mexicana

21 Dic.- No. 14.- 84



Tipo de cambio para solventar obligaciones denominadas en moneda extranjera pagaderas en la República Mexicana

(Segunda Sección)  
22 Dic.- No. 15.- 1

Tipo de cambio para solventar obligaciones denominadas en moneda extranjera pagaderas en la República Mexicana

23 Dic.- No. 16.- 93

Tipo de cambio para solventar obligaciones denominadas en moneda extranjera pagaderas en la República Mexicana

26 Dic.- No. 17.- 39

Tipo de cambio para solventar obligaciones denominadas en moneda extranjera pagaderas en la República Mexicana

27 Dic.- No. 18.- 78

Tipo de cambio para solventar obligaciones denominadas en moneda extranjera pagaderas en la República Mexicana

28 Dic.- No. 19.- 82

Tipo de cambio para solventar obligaciones denominadas en moneda extranjera pagaderas en la República Mexicana

29 Dic.- No. 20.- 55

Tipo de cambio para solventar obligaciones denominadas en moneda extranjera pagaderas en la República Mexicana

30 Dic.- No. 21.- 96

Tipo de cambio para solventar obligaciones denominadas en moneda extranjera pagaderas en la República Mexicana

1 Nov.- No. 1.- 30

Tipo de cambio para solventar obligaciones denominadas en moneda extranjera pagaderas en la República Mexicana

3 Nov.- No. 3.- 5

Tipo de cambio para solventar obligaciones denominadas en moneda extranjera pagaderas en la República Mexicana

4 Nov.- No. 4.- 85

Tipo de cambio para solventar obligaciones denominadas en moneda extranjera pagaderas en la República Mexicana

7 Nov.- No. 5.- 107

Tipo de cambio para solventar obligaciones denominadas en moneda extranjera pagaderas en la República Mexicana

8 Nov.- No. 6.- 77

Tipo de cambio para solventar obligaciones denominadas en moneda extranjera pagaderas en la República Mexicana

9 Nov.- No. 7.- 93

Tipo de cambio para solventar obligaciones denominadas en moneda extranjera pagaderas en la República Mexicana

10 Nov.- No. 8.- 103

Tipo de cambio para solventar obligaciones denominadas en moneda extranjera pagaderas en la República Mexicana

11 Nov.- No. 9.- 66

Tipo de cambio para solventar obligaciones denominadas en moneda extranjera pagaderas en la República Mexicana

14 Nov.- No. 10.- 86

Tipo de cambio para solventar obligaciones denominadas en moneda extranjera pagaderas en la República Mexicana

15 Nov.- No. 11.- 86

Tipo de cambio para solventar obligaciones denominadas en moneda extranjera pagaderas en la República Mexicana

16 Nov.- No. 12.- 109

Tipo de cambio para solventar obligaciones denominadas en moneda extranjera pagaderas en la República Mexicana

17 Nov.- No. 13.- 78

Tipo de cambio para solventar obligaciones denominadas en moneda extranjera pagaderas en la República Mexicana

18 Nov.- No. 14.- 102

Tipo de cambio para solventar obligaciones denominadas en moneda extranjera pagaderas en la República Mexicana

21 Nov.- No. 15.- 45

Tipo de cambio para solventar obligaciones denominadas en moneda extranjera pagaderas en la República Mexicana

22 Nov.- No. 16.- 104

Tipo de cambio para solventar obligaciones denominadas en moneda extranjera pagaderas en la República Mexicana

23 Nov.- No. 17.- 95

Tipo de cambio para solventar obligaciones denominadas en moneda extranjera pagaderas en la República Mexicana

24 Nov.- No. 18.- 84

Tipo de cambio para solventar obligaciones denominadas en moneda extranjera pagaderas en la República Mexicana

25 Nov.- No. 19.- 106

Tipo de cambio para solventar obligaciones denominadas en moneda extranjera pagaderas en la República Mexicana

(Segunda Sección)

28 Nov.- No. 20.- 76



Tipo de cambio para solventar obligaciones denominadas en moneda extranjera pagaderas en la República Mexicana

29 Nov.- No. 21.- 80

Tipo de cambio para solventar obligaciones denominadas en moneda extranjera pagaderas en la República Mexicana

30 Nov.- No. 22.- 81

Tipo de cambio para solventar obligaciones denominadas en moneda extranjera pagaderas en la República Mexicana

3 Oct.- No. 1.- 86

Tipo de cambio para solventar obligaciones denominadas en moneda extranjera pagaderas en la República Mexicana

4 Oct.- No. 2.- 40

Tipo de cambio para solventar obligaciones denominadas en moneda extranjera pagaderas en la República Mexicana

5 Oct.- No. 3.- 90

Tipo de cambio para solventar obligaciones denominadas en moneda extranjera pagaderas en la República Mexicana

(Segunda Sección)

6 Oct.- No. 4.- 3

Tipo de cambio para solventar obligaciones denominadas en moneda extranjera pagaderas en la República Mexicana

7 Oct.- No. 5.- 86

Tipo de cambio para solventar obligaciones denominadas en moneda extranjera pagaderas en la República Mexicana

10 Oct.- No. 6.- 27

Tipo de cambio para solventar obligaciones denominadas en moneda extranjera pagaderas en la República Mexicana

11 Oct.- No. 7.- 53

Tipo de cambio para solventar obligaciones denominadas en moneda extranjera pagaderas en la República Mexicana

12 Oct.- No. 8.- 76

Tipo de cambio para solventar obligaciones denominadas en moneda extranjera pagaderas en la República Mexicana

13 Oct.- No. 9.- 37

Tipo de cambio para solventar obligaciones denominadas en moneda extranjera pagaderas en la República Mexicana

14 Oct.- No. 10.- 106

Tipo de cambio para solventar obligaciones denominadas en moneda extranjera pagaderas en la República Mexicana

17 Oct.- No. 11.- 102

Tipo de cambio para solventar obligaciones denominadas en moneda extranjera pagaderas en la República Mexicana

18 Oct.- No. 12.- 95

Tipo de cambio para solventar obligaciones denominadas en moneda extranjera pagaderas en la República Mexicana

19 Oct.- No. 13.- 110

Tipo de cambio para solventar obligaciones denominadas en moneda extranjera pagaderas en la República Mexicana

20 Oct.- No. 14.- 111

Tipo de cambio para solventar obligaciones denominadas en moneda extranjera pagaderas en la República Mexicana

21 Oct.- No. 15.- 89

Tipo de cambio para solventar obligaciones denominadas en moneda extranjera pagaderas en la República Mexicana

24 Oct.- No. 16.- 106

Tipo de cambio para solventar obligaciones denominadas en moneda extranjera pagaderas en la República Mexicana

25 Oct.- No. 17.- 68

Tipo de cambio para solventar obligaciones denominadas en moneda extranjera pagaderas en la República Mexicana

26 Oct.- No. 18.- 114

Tipo de cambio para solventar obligaciones denominadas en moneda extranjera pagaderas en la República Mexicana

27 Oct.- No. 19.- 104

Tipo de cambio para solventar obligaciones denominadas en moneda extranjera pagaderas en la República Mexicana

28 Oct.- No. 20.- 60

Tipo de cambio para solventar obligaciones denominadas en moneda extranjera pagaderas en la República Mexicana

31 Oct.- No. 21.- 59

Tipo de cambio para solventar obligaciones denominadas en moneda extranjera pagaderas en la República Mexicana

31 Ene.- No. 22.- 47

Tipo de cambio para solventar obligaciones denominadas en moneda extranjera pagaderas en la República Mexicana

28 Ene.- No. 21.- 89

Tipo de cambio para solventar obligaciones denominadas en moneda extranjera pagaderas en la República Mexicana

27 Ene.- No. 20.- 23



Tipo de cambio para solventar obligaciones denominadas en moneda extranjera pagaderas en la República Mexicana

26 Ene.- No. 19.- 102

Tipo de cambio para solventar obligaciones denominadas en moneda extranjera pagaderas en la República Mexicana

25 Ene.- No. 18.- 15

Tipo de cambio para solventar obligaciones denominadas en moneda extranjera pagaderas en la República Mexicana

24 Ene.- No. 17.- 78

Tipo de cambio para solventar obligaciones denominadas en moneda extranjera pagaderas en la República Mexicana

21 Ene.- No. 15.- 87

Tipo de cambio para solventar obligaciones denominadas en moneda extranjera pagaderas en la República Mexicana

20 Ene.- No. 14.- 85

Tipo de cambio para solventar obligaciones denominadas en moneda extranjera pagaderas en la República Mexicana

19 Ene.- No. 13.- 94

Tipo de cambio para solventar obligaciones denominadas en moneda extranjera pagaderas en la República Mexicana

18 Ene.- No. 12.- 74

Tipo de cambio para solventar obligaciones denominadas en moneda extranjera pagaderas en la República Mexicana

17 Ene.- No. 11.- 89

Tipo de cambio para solventar obligaciones denominadas en moneda extranjera pagaderas en la República Mexicana

14 Ene.- No. 10.- 100

Tipo de cambio para solventar obligaciones denominadas en moneda extranjera pagaderas en la República Mexicana

13 Ene.- No. 9.- 58

Tipo de cambio para solventar obligaciones denominadas en moneda extranjera pagaderas en la República Mexicana

12 Ene.- No. 8.- 83

Tipo de cambio para solventar obligaciones denominadas en moneda extranjera pagaderas en la República Mexicana

11 Ene.- No. 7.- 35

Tipo de cambio para solventar obligaciones denominadas en moneda extranjera pagaderas en la República Mexicana

10 Ene.- No. 6.- 88

Tipo de cambio para solventar obligaciones denominadas en moneda extranjera pagaderas en la República Mexicana

7 Ene.- No. 5.- 59

Tipo de cambio para solventar obligaciones denominadas en moneda extranjera pagaderas en la República Mexicana

5 Ene.- No. 3.- 103

Tipo de cambio para solventar obligaciones denominadas en moneda extranjera pagaderas en la República Mexicana

3 Ene.- No. 1.- 54

Tipo de cambio para solventar obligaciones denominadas en moneda extranjera pagaderas en la República Mexicana

4 Ene.- No. 2.- 71

Tipo de cambio para solventar obligaciones denominadas en moneda extranjera pagaderas en la República Mexicana

6 Ene.- No. 4.- 110

Tipo de cambio para solventar obligaciones denominadas en moneda extranjera pagaderas en la República Mexicana

1 Feb.- No. 1.- 40

Tipo de cambio para solventar obligaciones denominadas en moneda extranjera pagaderas en la República Mexicana

2 Feb.- N. 2.- 53

Tipo de cambio para solventar obligaciones denominadas en moneda extranjera pagaderas en la República Mexicana

3 Feb.- No. 3.- 16

Tipo de cambio para solventar obligaciones denominadas en moneda extranjera pagaderas en la República Mexicana

4 Feb.- No. 3.- 47

Tipo de cambio para solventar obligaciones denominadas en moneda extranjera pagaderas en la República Mexicana

7 Feb.- No. 4.- 39

Tipo de cambio para solventar obligaciones denominadas en moneda extranjera pagaderas en la República Mexicana

8 Feb.- No. 5.- 20

Tipo de cambio para solventar obligaciones denominadas en moneda extranjera pagaderas en la República Mexicana

9 Feb.- No. 6.- 26

Tipo de cambio para solventar obligaciones denominadas en moneda extranjera pagaderas en la República Mexicana

10 Feb.- No. 7.- 56

Tipo de cambio para solventar obligaciones denominadas en moneda extranjera pagaderas en la República Mexicana

11 Feb.- No. 8.- 35

Tipo de cambio para solventar obligaciones denominadas en moneda extranjera pagaderas en la República Mexicana

14 Feb.- No. 9.- 57

Tipo de cambio para solventar obligaciones denominadas en moneda extranjera pagaderas en la República Mexicana

15 Feb.- No. 10.- 25

Tipo de cambio para solventar obligaciones denominadas en moneda extranjera pagaderas en la República Mexicana

16 Feb.- No. 11.- 32

Tipo de cambio para solventar obligaciones denominadas en moneda extranjera pagaderas en la República Mexicana,

(Segunda Sección)

17 Feb.- No. 12.- 5

Tipo de cambio para solventar obligaciones denominadas en moneda extranjera pagaderas en la República Mexicana

18 Feb.- No. 13.- 83

Tipo de cambio para solventar obligaciones denominadas en moneda extranjera pagaderas en la República Mexicana

21 Feb.- No. 14.- 50

Tipo de cambio para solventar obligaciones denominadas en moneda extranjera pagaderas en la República Mexicana

22 Feb.- No. 15.- 26

Tipo de cambio para solventar obligaciones denominadas en moneda extranjera pagaderas en la República Mexicana

23 Feb.- No. 16.- 35

Tipo de cambio para solventar obligaciones denominadas en moneda extranjera pagaderas en la República Mexicana

24 Feb.- No. 17.- 35

Tipo de cambio para solventar obligaciones denominadas en moneda extranjera pagaderas en la República Mexicana

25 Feb.- No. 18.- 64

Tipo de cambio para solventar obligaciones denominadas en moneda extranjera pagaderas en la República Mexicana

28 Feb.- No. 19.- 33

Tipo de cambio para solventar obligaciones denominadas en moneda extranjera pagaderas en la República Mexicana

1 Ago.- No. 1.- 94

Tipo de cambio para solventar obligaciones denominadas en moneda extranjera pagaderas en la República Mexicana

2 Ago.- No. 2.- 46

Tipo de cambio para solventar obligaciones denominadas en moneda extranjera pagaderas en la República Mexicana

3 Ago.- No. 3.- 104

Tipo de cambio para solventar obligaciones denominadas en moneda extranjera pagaderas en la República Mexicana

4 Ago.- No. 4.- 82

Tipo de cambio para solventar obligaciones denominadas en moneda extranjera pagaderas en la República Mexicana

5 Ago.- No. 5.- 97

Tipo de cambio para solventar obligaciones denominadas en moneda extranjera pagaderas en la República Mexicana

8 Ago.- No. 7.- 114

Tipo de cambio para solventar obligaciones denominadas en moneda extranjera pagaderas en la República Mexicana

9 Ago.- No. 8.- 70

Tipo de cambio para solventar obligaciones denominadas en moneda extranjera pagaderas en la República Mexicana

10 Ago.- No. 9.- 114

Tipo de cambio para solventar obligaciones denominadas en moneda extranjera pagaderas en la República Mexicana

11 Ago.- No. 10.- 98

Tipo de cambio para solventar obligaciones denominadas en moneda extranjera pagaderas en la República Mexicana

12 Ago.- No. 11.- 35

Tipo de cambio para solventar obligaciones denominadas en moneda extranjera pagaderas en la República Mexicana

15 Ago.- No. 12.- 85

Tipo de cambio para solventar obligaciones denominadas en moneda extranjera pagaderas en la República Mexicana

16 Ago.- No. 13.- 70

Tipo de cambio para solventar obligaciones denominadas en moneda extranjera pagaderas en la República Mexicana

17 Ago.- No. 14.- 112

Tipo de cambio para solventar obligaciones denominadas en moneda extranjera pagaderas en la República Mexicana

18 Ago.- No. 15.- 6

Tipo de cambio para solventar obligaciones denominadas en moneda extranjera pagaderas en la República Mexicana

19 Ago.- No. 16.- 99



Tipo de cambio para solventar obligaciones denominadas en moneda extranjera pagaderas en la República Mexicana

22 Ago.- No. 17.- 99

Tipo de cambio para solventar obligaciones denominadas en moneda extranjera pagaderas en la República Mexicana

23 Ago.- No. 18.- 55

Tipo de cambio para solventar obligaciones denominadas en moneda extranjera pagaderas en la República Mexicana

24 Ago.- No. 19.- 100

Tipo de cambio para solventar obligaciones denominadas en moneda extranjera pagaderas en la República Mexicana

25 Ago.- No. 20.- 67

Tipo de cambio para solventar obligaciones denominadas en moneda extranjera pagaderas en la República Mexicana

26 Ago.- No. 21.- 100

Tipo de cambio para solventar obligaciones denominadas en moneda extranjera pagaderas en la República Mexicana

29 Ago.- No. 22.- 126

Tipo de cambio para solventar obligaciones denominadas en moneda extranjera pagaderas en la República Mexicana

30 Ago.- No. 23.- 16

Tipo de cambio para solventar obligaciones denominadas en moneda extranjera pagaderas en la República Mexicana

31 Ago.- No. 24.- 106

Tipo de cambio para solventar obligaciones denominadas en moneda extranjera pagaderas en la República Mexicana

29 Jul.- No. 21.- 110

Tipo de cambio para solventar obligaciones denominadas en moneda extranjera pagaderas en la República Mexicana

(Segunda Sección)

28 Jul.- No. 20.- 1

Tipo de cambio para solventar obligaciones denominadas en moneda extranjera pagaderas en la República Mexicana

27 Jul.- No. 19.- 52

Tipo de cambio para solventar obligaciones denominadas en moneda extranjera pagaderas en la República Mexicana

26 Jul.- No. 18.- 66

Tipo de cambio para solventar obligaciones denominadas en moneda extranjera pagaderas en la República Mexicana

25 Jul.- No. 17.- 20

Tipo de cambio para solventar obligaciones denominadas en moneda extranjera pagaderas en la República Mexicana

22 Jul.- No. 15.- 51

Tipo de cambio para solventar obligaciones denominadas en moneda extranjera pagaderas en la República Mexicana

21 Jul.- No. 14.- 73

Tipo de cambio para solventar obligaciones denominadas en moneda extranjera pagaderas en la República Mexicana

20 Jul.- No. 13.- 77

Tipo de cambio para solventar obligaciones denominadas en moneda extranjera pagaderas en la República Mexicana

19 Jul.- No. 12.- 51

Tipo de cambio para solventar obligaciones denominadas en moneda extranjera pagaderas en la República Mexicana

18 Jul.- No. 11.- 107

Tipo de cambio para solventar obligaciones denominadas en moneda extranjera pagaderas en la República Mexicana

15 Jul.- No. 9.- 82

Tipo de cambio para solventar obligaciones denominadas en moneda extranjera pagaderas en la República Mexicana

(Segunda Sección)

14 Jul.- No. 8.- 1

Tipo de cambio para solventar obligaciones denominadas en moneda extranjera pagaderas en la República Mexicana

13 Jul.- No. 7.- 77

Tipo de cambio para solventar obligaciones denominadas en moneda extranjera pagaderas en la República Mexicana

12 Jul.- No. 6.- 73

Tipo de cambio para solventar obligaciones denominadas en moneda extranjera pagaderas en la República Mexicana

11 Jul.- No. 5.- 97

Tipo de cambio para solventar obligaciones denominadas en moneda extranjera pagaderas en la República Mexicana

7 Jul.- No. 4.- 91

Tipo de cambio para solventar obligaciones denominadas en moneda extranjera pagaderas en la República Mexicana

5 Jul.- No. 3.- 26

Tipo de cambio para solventar obligaciones denominadas en moneda extranjera pagaderas en la República Mexicana

4 Jul.- No. 2.- 65

Tipo de cambio para solventar obligaciones denominadas en moneda extranjera pagaderas en la República Mexicana

1 Jul.- No. 1.- 47

Tipo de cambio para solventar obligaciones denominadas en moneda extranjera pagaderas en la República Mexicana

10 May.- No. 6.- 31

Tipo de cambio para solventar obligaciones denominadas en moneda extranjera pagaderas en la República Mexicana

30 Mar.- No. 23.- 21

Tipo de cambio para solventar obligaciones denominadas en moneda extranjera pagaderas en la República Mexicana

29 Mar.- No. 22.- 25

Tipo de cambio para solventar obligaciones denominadas en moneda extranjera pagaderas en la República Mexicana

(Segunda Sección)

28 Mar.- No. 21.- 15

Tipo de cambio para solventar obligaciones denominadas en moneda extranjera pagaderas en la República Mexicana

25 Mar.- No. 19.- 79

Tipo de cambio para solventar obligaciones denominadas en moneda extranjera pagaderas en la República Mexicana

24 Mar.- No. 18.- 49

Tipo de cambio para solventar obligaciones denominadas en moneda extranjera pagaderas en la República Mexicana

23 Mar.- No. 17.- 76

Tipo de cambio para solventar obligaciones denominadas en moneda extranjera pagaderas en la República Mexicana

22 Mar.- No. 16.- 16

Tipo de cambio para solventar obligaciones denominadas en moneda extranjera pagaderas en la República Mexicana

18 Mar.- No. 14.- 40

Tipo de cambio para solventar obligaciones denominadas en moneda extranjera pagaderas en la República Mexicana

17 Mar.- No. 13.- 44

Tipo de cambio para solventar obligaciones denominadas en moneda extranjera pagaderas en la República Mexicana

16 Mar.- No. 12.- 108

Tipo de cambio para solventar obligaciones denominadas en moneda extranjera pagaderas en la República Mexicana

15 Mar.- No. 11.- 30

Tipo de cambio para solventar obligaciones denominadas en moneda extranjera pagaderas en la República Mexicana

14 Mar.- No. 10.- 97

Tipo de cambio para solventar obligaciones denominadas en moneda extranjera pagaderas en la República Mexicana

11 Mar.- No. 9.- 57

Tipo de cambio para solventar obligaciones denominadas en moneda extranjera pagaderas en la República Mexicana

10 Mar.- No. 8.- 20

Tipo de cambio para solventar obligaciones denominadas en moneda extranjera pagaderas en la República Mexicana

9 Mar.- No. 7.- 88

Tipo de cambio para solventar obligaciones denominadas en moneda extranjera pagaderas en la República Mexicana

8 Mar.- No. 6.- 9

Tipo de cambio para solventar obligaciones denominadas en moneda extranjera pagaderas en la República Mexicana

7 Mar.- No. 5.- 100

Tipo de cambio para solventar obligaciones denominadas en moneda extranjera pagaderas en la República Mexicana

4 Mar.- No. 4.- 94

Tipo de cambio para solventar obligaciones denominadas en moneda extranjera pagaderas en la República Mexicana

3 Mar.- No. 3.- 13

Tipo de cambio para solventar obligaciones denominadas en moneda extranjera pagaderas en la República Mexicana

2 Mar.- No. 2.- 90

Tipo de cambio para solventar obligaciones denominadas en moneda extranjera pagaderas en la República Mexicana

1 Mar.- No. 1.- 22

Tipo de cambio para solventar obligaciones denominadas en moneda extranjera pagaderas en la República Mexicana

4 Abr.- No. 2.- 33

Tipo de cambio para solventar obligaciones denominadas en moneda extranjera pagaderas en la República Mexicana

5 Abr.- No. 3.- 69

Tipo de cambio para solventar obligaciones denominadas en moneda extranjera pagaderas en la República Mexicana

6 Abr.- No. 4.- 32



Tipo de cambio para solventar obligaciones denominadas en moneda extranjera pagaderas en la República Mexicana

7 Abr.- No.5.- 35

Tipo de cambio para solventar obligaciones denominadas en moneda extranjera pagaderas en la República Mexicana

8 Abr.- No.6.- 77

Tipo de cambio para solventar obligaciones denominadas en moneda extranjera pagaderas en la República Mexicana

11 Abr.- No.7.- 59

Tipo de cambio para solventar obligaciones denominadas en moneda extranjera pagaderas en la República Mexicana

12 Abr.- No.8.- 59

Tipo de cambio para solventar obligaciones denominadas en moneda extranjera pagaderas en la República Mexicana

13 Abr.- No.9.- 50

Tipo de cambio para solventar obligaciones denominadas en moneda extranjera pagaderas en la República Mexicana

14 Abr.- No.10.- 74

Tipo de cambio para solventar obligaciones denominadas en moneda extranjera pagaderas en la República Mexicana

15 Abr.- No.11.- 90

Tipo de cambio para solventar obligaciones denominadas en moneda extranjera pagaderas en la República Mexicana

18 Abr.- No.12.- 27

Tipo de cambio para solventar obligaciones denominadas en moneda extranjera pagaderas en la República Mexicana

19 Abr.- No.13.- 60

Tipo de cambio para solventar obligaciones denominadas en moneda extranjera pagaderas en la República Mexicana

20 Abr.- No.14.- 84

Tipo de cambio para solventar obligaciones denominadas en moneda extranjera pagaderas en la República Mexicana

21 Abr.- No.15.- 64

Tipo de cambio para solventar obligaciones denominadas en moneda extranjera pagaderas en la República Mexicana

22 Abr.- No.16.- 80

Tipo de cambio para solventar obligaciones denominadas en moneda extranjera pagaderas en la República Mexicana

25 Abr.- No.17.- 61

Tipo de cambio para solventar obligaciones denominadas en moneda extranjera pagaderas en la República Mexicana

26 Abr.- No.18.- 45

Tipo de cambio para solventar obligaciones denominadas en moneda extranjera pagaderas en la República Mexicana

27 Abr.- No.19.- 75

Tipo de cambio para solventar obligaciones denominadas en moneda extranjera pagaderas en la República Mexicana

28 Abr.- No.20.- 26

Tipo de cambio para solventar obligaciones denominadas en moneda extranjera pagaderas en la República Mexicana

(Segunda Sección)

29 Abr.- No.21.- 13

Tipo de cambio para solventar obligaciones denominadas en moneda extranjera pagaderas en la República Mexicana

2 May.- No. 1.- 98

Tipo de cambio para solventar obligaciones denominadas en moneda extranjera pagaderas en la República Mexicana

3 May.- No. 2.- 16

Tipo de cambio para solventar obligaciones denominadas en moneda extranjera pagaderas en la República Mexicana

4 May.- No. 3.- 27

Tipo de cambio para solventar obligaciones denominadas en moneda extranjera pagaderas en la República Mexicana

6 May.- No. 4.- 73

Tipo de cambio para solventar obligaciones denominadas en moneda extranjera pagaderas en la República Mexicana

9 May.- No. 5.- 12

Tipo de cambio para solventar obligaciones denominadas en moneda extranjera pagaderas en la República Mexicana

10 May.- No. 6.- 31

Tipo de cambio para solventar obligaciones denominadas en moneda extranjera pagaderas en la República Mexicana

11 May.- No. 7.- 28

Tipo de cambio para solventar obligaciones denominadas en moneda extranjera pagaderas en la República Mexicana

12 May.- No. 8.- 41

Tipo de cambio para solventar obligaciones denominadas en moneda extranjera pagaderas en la República Mexicana

13 May.- No. 9.- 43

Tipo de cambio para solventar obligaciones denominadas en moneda extranjera pagaderas en la República Mexicana

16 May.- No. 10.- 89

Tipo de cambio para solventar obligaciones denominadas en moneda extranjera pagaderas en la República Mexicana

17 May.- No. 11.- 60

Tipo de cambio para solventar obligaciones denominadas en moneda extranjera pagaderas en la República Mexicana

18 May.- No. 12.- 70

Tipo de cambio para solventar obligaciones denominadas en moneda extranjera pagaderas en la República Mexicana

19 May.- No. 13.- 57

Tipo de cambio para solventar obligaciones denominadas en moneda extranjera pagaderas en la República Mexicana

20 May.- No. 14.- 85

Tipo de cambio para solventar obligaciones denominadas en moneda extranjera pagaderas en la República Mexicana

23 May.- No. 15.- 74

Tipo de cambio para solventar obligaciones denominadas en moneda extranjera pagaderas en la República Mexicana

24 May.- No. 16.- 54

Tipo de cambio para solventar obligaciones denominadas en moneda extranjera pagaderas en la República Mexicana

25 May.- No. 17.- 59

Tipo de cambio para solventar obligaciones denominadas en moneda extranjera pagaderas en la República Mexicana

26 May.- No. 18.- 90

Tipo de cambio para solventar obligaciones denominadas en moneda extranjera pagaderas en la República Mexicana

(Segunda Sección)

27 May.- No. 19.- 11

Tipo de cambio para solventar obligaciones denominadas en moneda extranjera pagaderas en la República Mexicana

30 May.- No. 20.- 76

Tipo de cambio para solventar obligaciones denominadas en moneda extranjera pagaderas en la República Mexicana

31 May.- No. 21.- 41

Tipo de cambio para solventar obligaciones denominadas en moneda extranjera pagaderas en la República Mexicana

1 Jun.- No. 1.- 63

Tipo de cambio para solventar obligaciones denominadas en moneda extranjera pagaderas en la República Mexicana

2 Jun.- No. 2.- 66

Tipo de cambio para solventar obligaciones denominadas en moneda extranjera pagaderas en la República Mexicana

3 Jun.- No. 3.- 74

Tipo de cambio para solventar obligaciones denominadas en moneda extranjera pagaderas en la República Mexicana

6 Jun.- No. 4.- 96

Tipo de cambio para solventar obligaciones denominadas en moneda extranjera pagaderas en la República Mexicana

7 Jun.- No. 5.- 43

Tipo de cambio para solventar obligaciones denominadas en moneda extranjera pagaderas en la República Mexicana

8 Jun.- No. 6.- 40

Tipo de cambio para solventar obligaciones denominadas en moneda extranjera pagaderas en la República Mexicana

9 Jun.- No. 7.- 34

Tipo de cambio para solventar obligaciones denominadas en moneda extranjera pagaderas en la República Mexicana

10 Jun.- No. 8.- 61

Tipo de cambio para solventar obligaciones denominadas en moneda extranjera pagaderas en la República Mexicana

13 Jun.- No. 9.- 98

Tipo de cambio para solventar obligaciones denominadas en moneda extranjera pagaderas en la República Mexicana

14 Jun.- No. 10.- 31

Tipo de cambio para solventar obligaciones denominadas en moneda extranjera pagaderas en la República Mexicana

15 Jun.- No. 11.- 73

Tipo de cambio para solventar obligaciones denominadas en moneda extranjera pagaderas en la República Mexicana

16 Jun.- No. 12.- 38

Tipo de cambio para solventar obligaciones denominadas en moneda extranjera pagaderas en la República Mexicana

17 Jun.- No. 13.- 38

Tipo de cambio para solventar obligaciones denominadas en moneda extranjera pagaderas en la República Mexicana

20 Jun.- No. 14.- 70

Tipo de cambio para solventar obligaciones denominadas en moneda extranjera pagaderas en la República Mexicana

21 Jun.- No. 15.- 25



Tipo de cambio para solventar obligaciones denominadas en moneda extranjera pagaderas en la República Mexicana

22 Jun.- No. 16.- 94

Tipo de cambio para solventar obligaciones denominadas en moneda extranjera pagaderas en la República Mexicana

23 Jun.- No. 17.- 91

Tipo de cambio para solventar obligaciones denominadas en moneda extranjera pagaderas en la República Mexicana

27 Jun.- No. 19.- 98

Tipo de cambio para solventar obligaciones denominadas en moneda extranjera pagaderas en la República Mexicana

28 Jun.- No. 20.- 92

Tipo de cambio para solventar obligaciones denominadas en moneda extranjera pagaderas en la República Mexicana

29 Jun.- No. 21.- 88

Tipo de cambio para solventar obligaciones denominadas en moneda extranjera pagaderas en la República Mexicana

30 Jun.- No. 22.- 62

Tipo de cambio para solventar obligaciones denominadas en moneda extranjera pagaderas en la República Mexicana

(Segunda Sección)

24 Jun.- No. 18.- 8

Uso de la expresión nuevos pesos en sumas en moneda nacional

6 Ene.- No. 4.- 112

#### COMISION NACIONAL DE LOS SALARIOS MINIMOS

Salarios mínimos generales y profesionales vigentes a partir del 1o. de enero de 1995.- Resolución del H. Consejo de Representantes de la Comisión Nacional de los Salarios Mínimos que fija los

21 Dic.- No. 14.- 85

#### TRIBUNAL SUPERIOR AGRARIO

18 de Abril, Municipio de Huitiupan, Chis.- Sentencia pronunciada en el juicio agrario número 450/94, relativa a la dotación de tierras, promovida por campesinos del poblado

(Segunda Sección)

21 Sep.- No. 14.- 46

23 de Octubre, Municipio de Hermosillo, Son.- Sentencia pronunciada en el juicio agrario número 1494/93, relativa a la dotación de tierras, promovida por campesinos del poblado

(Segunda Sección)

23 Nov.- No. 17.- 31

24 de Febrero, Municipio de Villa Corzo, Chis.- Sentencia pronunciada en el juicio agrario número 192/93, relativa a la dotación de tierras, promovida por campesinos del poblado

22 Abr.- No. 16.- 88

5 de Mayo, Municipio de San Luis Río Colorado, Son.- Sentencia pronunciada en el juicio agrario número 1206/93, relativa al nuevo centro de población ejidal

15 Feb.- No. 10.- 27

7 de Noviembre, Municipio de Guaymas, Son.- Sentencia pronunciada en juicio agrario número 1048/93, relativa a la dotación de tierras, promovida por campesinos del poblado

(Segunda Sección)

1 Mar.- No. 1.- 13

Abasolo, municipio del mismo nombre, Tamps.- Sentencia pronunciada en el juicio agrario número 1502/93, relativa a la dotación de aguas, promovida por campesinos del poblado

(Tercera Sección)

2 May.- No. 1.- 6

Acámbaro, Municipio de Castaños, Coah.- Sentencia pronunciada en el juicio agrario número 1532/93, relativa a la ampliación de ejido, promovida por campesinos del poblado

(Segunda Sección)

26 Oct.- No. 18.- 71

Acatenco, Municipio de Tianguistengo, Hgo.- Sentencia pronunciada en el juicio agrario número 1581/93, relativa a la dotación de tierras, promovida por campesinos del poblado

(Segunda Sección)

24 Ago.- No. 19.- 70

Acatlán, municipio del mismo nombre, Hgo.- Sentencia pronunciada en el juicio agrario número 1686/93, relativa a la segunda ampliación de aguas, promovida por campesinos del poblado

(Segunda Sección)

10 Ago.- No. 9.- 40

Acopinalco del Peñón, Municipio de Tlaxco, Tlax.- Sentencia pronunciada en el juicio agrario número 554/93, relativa a la segunda ampliación de ejido, promovida por campesinos del poblado

9 Jun.- No. 7.- 39

Acuerdos de radicación de juicios agrarios (1801-1850) pronunciados en las fechas que se indican que, además, ordenan notificar a los interesados y a la Procuraduría Agraria.- Lista de

22 Ene.- No. 16.- 26

Acuña, Municipio de Doctor Arroyo, N.L.- Edicto por el que se notifica la radicación del expediente número 560/93, relativo a la solicitud de tercera ampliación de ejido, promovida por el núcleo de población

15 Jul.- No. 9.- 83



Acuña, Municipio de Doctor Arroyo, N.L.- Edicto por el que se notifica la radicación del expediente número 560/93, relativo a la solicitud de tercera ampliación de ejido, promovida por el núcleo de población

(Segunda publicación)  
15 Jul.- No. 9.- 83

Acuña, Municipio de Doctor Arroyo, N.L.- Edicto por el que se notifica la radicación del expediente número 560/93, relativo a la solicitud de tercera ampliación de ejido, promovida por el núcleo de población

(Tercera publicación)  
22 Jul.- No. 15.- 52

Adalberto Tejeda, Municipio de Tihuatlán, Ver.- Sentencia pronunciada en el juicio agrario número 323/94, relativa a la ampliación de ejido, promovida por campesinos del poblado

(Segunda Sección)  
18 Ago.- No. 15.- 49

Adolfo López Mateos, Municipio de Cintalapa, Chis.- Sentencia pronunciada en el juicio agrario número 295/94, relativa a la ampliación de ejido, promovida por campesinos del poblado

(Segunda Sección)  
20 Jul.- No. 13.- 34

Adolfo López Mateos II, Municipio de Huehuetlán, Chis.- Sentencia pronunciada en el juicio agrario número 57/92, relativa a la dotación de tierras, promovida por campesinos del poblado

(Segunda Sección)  
28 Sep.- No. 19.- 62

Agapito Domínguez Canabal, Municipio de Comalcalco, Tab.- Sentencia pronunciada en el juicio agrario número 633/93, relativa a la dotación de tierras, promovida por campesinos del poblado

9 May.- No. 5.- 38

Agotare, Municipio de Bocoyna, Chih.- Sentencia pronunciada en el juicio agrario número 1418/93, relativa a la dotación de tierras, promovida por campesinos del poblado

(Tercera Sección)  
2 May.- No. 1.- 40

Agua Nueva II, Municipio de Saltillo, Coah.- Sentencia pronunciada en el juicio agrario número 312/92, relativa a la dotación de tierras, promovida por campesinos del poblado

(Segunda Sección)  
7 Dic.- No. 4.- 49

Agua Velasco, Municipio de Las Margaritas, Chis.- Sentencia pronunciada en el juicio agrario número 1813/93, relativa a la dotación de tierras, promovida por campesinos del poblado

(Segunda Sección)  
8 Jun.- No. 6.- 31

Ahuatempa, Municipio de San Felipe Orizatlán, Hgo.- Sentencia pronunciada en el juicio agrario número 840/93, relativa a la segunda ampliación de ejido, promovida por campesinos del poblado

(Segunda Sección)  
3 Ago.- No. 3.- 49

Akil, municipio del mismo nombre, Yuc.- Sentencia pronunciada en el juicio agrario número 760/92, relativa a la ampliación de ejido, promovida por campesinos del poblado

24 Mar.- No. 18.- 63

Alamo de Ojos Azules, Municipio de Carichic, Chih.- Sentencia pronunciada en el juicio agrario número 190/94, relativa a la dotación de aguas, promovida por campesinos del poblado

(Segunda Sección)  
15 Jun.- No. 11.- 63

Alberto Carrera Torres, Municipio de Xicotencatl, Tamps.- Sentencia pronunciada en el juicio agrario número 325/94, relativa a la dotación de tierras, promovida por campesinos del poblado

(Segunda Sección)  
14 Sep.- No. 10.- 62

Aldama, municipio del mismo nombre, Tamps.- Sentencia pronunciada en el juicio agrario número 1583/93, relativa a la dotación de aguas, promovida por campesinos del poblado

(Segunda Sección)  
3 Ago.- No. 3.- 86

Alfonso Moguel, Municipio de Ocozocoautla, Chis.- Sentencia pronunciada en el juicio agrario número 1831/93, relativa a la ampliación de ejido, promovida por campesinos del poblado

(Segunda Sección)  
20 Jul.- No. 13.- 1

Alonso Lázaro o El Espinal, Municipio de Santiago Tuxtla, Ver.- Sentencia pronunciada en el juicio agrario número 1020/93, relativa a la ampliación de ejido, promovida por campesinos del poblado

(Segunda Sección)  
10 Ago.- No. 9.- 7

Altare, Municipio de Manuel Benavides, Chih.- Sentencia pronunciada en el juicio agrario número 901/92, relativa a la dotación de aguas, promovida por campesinos del poblado

(Segunda Sección)  
7 Sep.- No. 5.- 3

Alto Amatitán, Municipio de Jonuta, Tab.- Sentencia pronunciada en el juicio agrario número 695/93, relativa a las segunda y tercera ampliación de ejido, promovidas por campesinos del poblado

8 Jun.- No. 6.- 88



Amatán, Municipio de Las Choapas, Ver.- Sentencia pronunciada en el juicio agrario número 268/94, relativa a la ampliación de ejido, promovida por campesinos del poblado

(Segunda Sección)  
15 Jun.- No. 11.- 24

Amelucan II, Municipio de Pantepec, Pue.- Sentencia pronunciada en el juicio agrario número 549/94, relativa a la dotación de tierras, promovida por campesinos del poblado

(Segunda Sección)  
7 Oct.- No. 5.- 56

América Libre, Municipio de Ocozacoautla de Espinosa, Chis.- Sentencia pronunciada en el juicio agrario número 399/94, relativa a la dotación de tierras, promovida por campesinos del poblado

(Segunda Sección)  
16 Nov.- No. 12.- 86

Amolo y su Anexo El Zapote, Municipio de Xochiatipán, Hgo.- Sentencia pronunciada en el juicio agrario número 1438/93, relativa a la dotación de tierras, promovida por campesinos del poblado

(Segunda Sección)  
18 Ago.- No. 15.- 31

Anacleto Núñez, Municipio de Armería (antes Coquimatlán), Col.- Sentencia pronunciada en el juicio agrario número 449/93, relativa a la dotación de tierras, promovida por campesinos del poblado

(Segunda Sección)  
28 Sep.- No. 19.- 26

Anexo de Villa de Guadalupe, Municipio de Totolapa, Chis.- Sentencia pronunciada en el juicio agrario número 143/94, relativa a la dotación de tierras, promovida por campesinos del poblado

(Segunda Sección)  
18 Ago.- No. 15.- 43

Anhele, Municipio de Ramos Arizpe, Coah.- Sentencia pronunciada en el juicio agrario número 1517/93, relativa a la dotación de aguas, promovida por campesinos del poblado

(Segunda Sección)  
16 Nov.- No. 12.- 1

Antiguos Mineros del Norte, Municipio de Cuatro Ciénegas, Coah.- Sentencia pronunciada en el juicio agrario número 1514, relativa a la dotación de aguas, promovida por autoridades ejidales del nuevo centro de población

(Tercera Sección)  
2 May.- No. 1.- 46

Antonio Zamora Arrijoa, Municipio de Huimanguillo, Tab.- Sentencia pronunciada en el juicio agrario número 450/93, relativa a la dotación de tierras, promovida por campesinos del poblado

(Segunda Sección)  
20 Jul.- No. 13.- 66

Apaxtla el Chico, Municipio de Acaxochitlán, Hgo.- Sentencia pronunciada en el juicio agrario 1811/93, relativa a la dotación de tierras, promovida por campesinos del poblado

(Segunda Sección)  
15 Jun.- No. 11.- 47

Arreguin de Abajo, Municipio de Cortázar, Gto.- Sentencia pronunciada en el juicio agrario número 722/94, relativa a la dotación de aguas, promovida por campesinos del poblado

(Segunda Sección)  
7 Dic.- No. 4.- 64

Arroyo Grande, Municipio de Culiacán, Sin.- Sentencia pronunciada en el juicio agrario número 482/92, relativa a la ampliación de ejido, promovida por campesinos del poblado

(Segunda Sección)  
22 Jun.- No. 16.- 70

Aserradero de la Lima, Municipio de Manzanillo, Col.- Sentencia pronunciada en el juicio agrario número 599/93, relativa a la ampliación de ejido, promovida por campesinos del poblado

(Segunda Sección)  
15 Jun.- No. 11.- 38

Aunción Huitiupan, Municipio de Uruapan, Chis.- Sentencia pronunciada en el juicio agrario número 1734/93, relativa a la dotación de tierras, promovida por campesinos del poblado

9 May.- No. 5.- 19

Aticama, Municipio de San Blas, Nay.- Sentencia pronunciada en el juicio agrario número 666/92, relativa a la dotación de aguas, promovida por campesinos del poblado

25 Feb.- No. 18.- 86

Atotonilco de Tula, municipio del mismo nombre, Hgo.- Sentencia pronunciada en el juicio agrario número 704/94, relativa a la ampliación de aguas, promovida por campesinos del poblado

(Segunda Sección)  
14 Dic.- No. 9.- 17

Axotlán II, Municipio de Cuautitlán Izcalli, Edo. de Méx.- Sentencia pronunciada en el juicio número 1387/93, relativa a la dotación de tierras, promovida por campesinos del poblado

(Segunda Sección)  
30 Nov.- No. 22.- 15

Bacamé, Municipio de Etchojoa, Son.- Sentencia pronunciada en el juicio agrario número 521/94, relativa a la ampliación de ejido, promovida por campesinos del poblado

(Segunda Sección)  
7 Oct.- No. 5.- 66



Bagantho y Anexos, Municipio de Ixmiquilpan, Hgo.- Sentencia pronunciada en el juicio agrario número 736/93, relativa a la dotación de aguas, promovida por las autoridades ejidales del poblado

11 Ene.- No. 7.- 39

Bamopa, Municipio de Badiraguato, Sin.- Sentencia pronunciada en el juicio agrario número 416/93, relativa al reconocimiento y titulación de bienes comunales del poblado

(Segunda Sección)

29 Jun.- No. 21.- 23

Banco Cuervitos, Municipio de Mexicali, B.C.- Sentencia pronunciada en el juicio agrario número 864/92, relativa a la primera ampliación de ejido, promovida por campesinos del poblado

(Segunda Sección)

27 Jul.- No. 19.- 17

Banzha, Municipio de Tecozautla, Hgo.- Sentencia pronunciada en el juicio agrario número 1606/93, relativa a la segunda ampliación de ejido, promovida por campesinos del poblado

(Segunda Sección)

27 Jul.- No. 19.- 68

Barajas, Municipio de Pénjamo, Gto.- Sentencia pronunciada en el juicio agrario número 875/92, relativa a dotación de aguas, promovida por campesinos del poblado

(Segunda Sección)

23 Nov.- No. 17.- 62

Barajas, Municipio de San Bernardo, Dgo.- Sentencia pronunciada en el juicio agrario número 591/92, relativa a la dotación de tierras, promovida por campesinos del poblado

(Segunda Sección)

8 Jun.- No. 6.- 12

Barranca del Calabozo, Municipio de Pihuamo, Jal.- Sentencia pronunciada en el juicio agrario número 1587/93, relativa a la dotación de aguas, promovida por campesinos del poblado

(Segunda Sección)

7 Sep.- No. 5.- 32

Barrio del Refugio, Municipio de Parras, Coah.- Sentencia pronunciada en el juicio agrario número 075/94, relativa a la ampliación de aguas, promovida por campesinos del poblado

(Segunda Sección)

22 Jun.- No. 16.- 39

Batosegachi, Municipio de Guazapares, Chih.- Sentencia pronunciada en el juicio agrario número 738/94, relativa a la dotación de tierras, promovida por campesinos del poblado

(Segunda Sección)

14 Dic.- No. 9.- 71

Bocas, Municipio de San Luis Potosí, S.L.P.- Sentencia pronunciada en el juicio agrario número 1324/93, relativa a la solicitud de dotación de aguas, promovida por autoridades ejidales del núcleo de población

11 Abr.- No. 7.- 71

Buenavista, Municipio de Cuauhtémoc, Col.- Sentencia pronunciada en el juicio agrario número 591/93, relativa a la ampliación de ejido, promovida por campesinos del poblado

3 May.- No. 2.- 55

Buenavista, Municipio de Minatitlán, Ver.- Sentencia pronunciada en el juicio agrario número 1004/93, relativa a la segunda ampliación de ejido, promovida por campesinos del poblado

21 Feb.- No. 14.- 63

Buenavista, Municipio de San Lucas Ojitlán, Oax.- Sentencia pronunciada en el juicio agrario número 449/94, relativa a la ampliación de ejido, promovida por campesinos del poblado

(Segunda Sección)

28 Sep.- No. 19.- 49

Buenavista, Municipio de Villa Corzo, Chis.- Sentencia pronunciada en el juicio agrario número 529/94, relativa a la dotación de aguas, promovida por campesinos del poblado

(Segunda Sección)

7 Oct.- No. 5.- 64

Burapaquito, Municipio de Alamos, Son.- Sentencia pronunciada en el juicio agrario número 027/93, relativa a la dotación de tierras, promovida por campesinos del poblado

(Segunda Sección)

3 Ago.- No. 3.- 22

Cachagua y Anexos, Municipio de Cosalá, Sin.- Sentencia pronunciada en el juicio agrario número 1011/92, relativa a la ampliación de ejido, promovida por campesinos del poblado

3 May.- No. 2.- 32

Cahulote de Santa Ana, Municipio de Turicato, Mich.- Sentencia pronunciada en el juicio agrario número 256/93, relativa a la segunda ampliación de ejido, promovida por campesinos del poblado

10 Ene.- No. 6.- 99

Calatraba, Municipio de Palenque, Chis.- Sentencia pronunciada en el juicio agrario número 383/92, relativa a la segunda ampliación de ejido, promovida por campesinos del poblado

(Segunda Sección)

27 Jul.- No. 19.- 8

Campesino, Trabajo y Producción, Municipio de Navojua, Son.- Sentencia pronunciada en el juicio agrario número 029/93, relativa a la dotación de tierras, promovida por campesinos del poblado

(Segunda Sección)

8 Jun.- No. 6.- 60



Campo La Granja, Municipio de Simojovel, Chis.- Sentencia pronunciada en el juicio agrario número 98/94, relativa a la dotación de tierras, promovida por campesinos del poblado

(Tercera Sección)  
2 May.- No. 1.- 48

Campo Rebeca No. 2, Municipio de Culiacán, Sin.- Sentencia pronunciada en el juicio agrario número 474/94, relativa a la ampliación de ejido, promovida por campesinos del poblado

(Segunda Sección)  
14 Dic.- No. 9.- 19

Campo San Diego, Municipio de Benjamín Hill, Son.- Sentencia pronunciada en el juicio agrario número 749/94, relativa a la dotación de tierras, promovida por campesinos del poblado

(Segunda Sección)  
30 Nov.- No. 22.- 61

Canal Alto y otros poblados, Municipio de Cajeme, Son.- Sentencia pronunciada en el juicio agrario número 915/92, relativa a la creación del nuevo centro de población ejidal, que de constituirse se denominará Ley de Reformas, Municipio de Puerto Peñasco, Son., promovida por campesinos de

(Segunda Sección)  
18 Ago.- No. 15.- 40

Cangrejera, Municipio de Huimanguillo, Tab.- Sentencia pronunciada en el juicio agrario número 552/93, relativa a la dotación de tierras, promovida por campesinos del poblado

(Segunda Sección)  
4 Nov.- No. 4.- 52

Canoas, Municipio de Manzanillo, Col.- Sentencia pronunciada en el juicio agrario número 666/93, relativa a la tercera ampliación de ejido, promovida por campesinos del poblado

(Segunda Sección)  
23 Nov.- No. 17.- 98

Capilla de Morales, Municipio de Pénjamo, Gto.- Sentencia pronunciada en el juicio agrario número 192/94, relativa a la dotación de aguas, promovida por campesinos del poblado

(Segunda Sección)  
26 Oct.- No. 18.- 29

Capitán Rosendo Salazar, antes Tolán, Municipio de Cintalapa, Chis.- Sentencia pronunciada en el juicio agrario número 344/94, relativa a la tercera ampliación de ejido, promovida por campesinos del poblado

(Segunda Sección)  
4 Nov.- No. 4.- 6

Carboneras, Municipio de Temascaltepec, Edo. de Méx.- Sentencia pronunciada en el juicio agrario número 77/92, relativa a la dotación de tierras, promovida por campesinos del poblado

16 Feb.- No. 11.- 40

Carboneras y Anexos, Municipio de San Dimas, Dgo.- Sentencia pronunciada en el juicio agrario número 182/93, relativa a la ampliación de ejido, promovida por campesinos del poblado

(Segunda Sección)  
8 Jun.- No. 6.- 87

Carmen Serdán, Municipio de Tecate, B.C.- Sentencia pronunciada en el juicio agrario número 306/92, relativa a la ampliación de ejido, promovida por campesinos del poblado

(Segunda Sección)  
27 Jul.- No. 19.- 28

Carretones de Cerritos, Municipio de Tepic, Nay.- Sentencia pronunciada en el juicio agrario número 708/92, relativa a la ampliación de ejido, promovida por campesinos del poblado

3 May.- No. 2.- 59

Casa Colorada, Municipio de Madera, Chih.- Sentencia pronunciada en el juicio agrario número 1657/93, relativa a la dotación de tierras, promovida por campesinos del poblado

(Segunda Sección)  
13 Jul.- No. 7.- 9

Casas Viejas, Municipio de Juan Rodríguez Clara, Ver.- Sentencia pronunciada en el juicio agrario número 1568/93, relativa a la segunda ampliación de ejido, promovida por campesinos del poblado

(Segunda Sección)  
27 Jul.- No. 19.- 60

Catalina y Trinidad, Municipio de Jonuta, Tab.- Sentencia pronunciada en el juicio agrario número 550/93, relativa a la tercera ampliación de ejido, promovida por campesinos del poblado

(Segunda Sección)  
1 Mar.- No. 1.- 1

Ceballos, Municipio de Mapimi, Dgo.- Sentencia pronunciada en el juicio agrario número 824/93, relativa a la creación de un nuevo centro de población ejidal, que de constituirse se denominará Venustiano Carranza, promovida por campesinos del poblado

(Segunda Sección)  
18 Ago.- No. 15.- 74

Cerritos, Municipio de Villa de García, N.L.- Sentencia pronunciada en el juicio agrario número 1282/93, relativa a la ampliación de ejido, promovida por campesinos del poblado

(Tercera Sección)  
2 May.- No. 1.- 36

Cerro del Tablón, Municipio de Francisco Z. Mena, Pue.- Sentencia pronunciada en el juicio agrario número 252/94, relativa a la ampliación de ejido, promovida por campesinos del poblado

(Segunda Sección)  
30 Nov.- No. 22.- 79



Cháncala Zapote, Municipio de Palenque, Chis.- Sentencia pronunciada en el juicio agrario número 121/94, relativa a la ampliación de ejido, promovida por campesinos del poblado

(Segunda Sección)  
6 May.- No. 4.- 36

Chanjale Salchiji, Municipio de Tapachula, Chis.- Sentencia pronunciada en el juicio agrario número 213/94, relativa a la dotación de tierras, promovida por campesinos del poblado

(Segunda Sección)  
3 Ago.- No. 3.- 1

Charape de los Pelones, Municipio de Querétaro, Qro.- Sentencia pronunciada en el juicio agrario número 779/92, relativa a la dotación de tierras, promovida por campesinos del poblado

(Segunda Sección)  
16 Nov.- No. 12.- 40

Charco Azul, Municipio de San Felipe, Gto.- Sentencia pronunciada en el juicio agrario número 1472/93, relativa a la dotación de tierras, promovida por campesinos del poblado

11 May.- No. 7.- 79

Charco de la Peña, Municipio de Santiago Ixmiquilpan, Ver.- Sentencia pronunciada en el juicio agrario número 977/93, relativa a la dotación de tierras, promovida por campesinos del poblado

28 Ene.- No. 21.- 93

Charco Largo, Municipio de Tarimoro, Gto.- Sentencia pronunciada en el juicio agrario número 1512/93, relativa a la dotación de aguas, del poblado

18 Mar.- No. 14.- 57

Chemblas, Municipio de Campeche, Camp.- Sentencia pronunciada en el juicio agrario número 682/92, relativa a la ampliación de ejido, promovida por campesinos del poblado de

(Segunda Sección)  
30 Nov.- No. 22.- 53

Chichiltepec, Municipio de Tlanchinol, Hgo.- Sentencia pronunciada en el juicio agrario número 262/94, relativa a la dotación de tierras, promovida por campesinos del poblado

(Segunda Sección)  
13 Jul.- No. 7.- 44

Chicoapilla, Municipio de Las Choapas, Ver.- Sentencia pronunciada en el juicio agrario número 610/94, relativa a la dotación de tierras, promovida por campesinos del poblado

(Segunda Sección)  
7 Dic.- No. 4.- 8

Chijilte, Municipio de Teopisca, Chis.- Sentencia pronunciada en el juicio agrario número 099/94, relativa a la dotación de tierras, promovida por campesinos del poblado

(Segunda Sección)  
8 Jun.- No. 6.- 24

Churintzio, Municipio de Santiago Tangamandapio, Mich.- Sentencia pronunciada en el juicio agrario número 763/94, relativa a la ampliación de ejido, promovida por campesinos del poblado

(Segunda Sección)  
14 Dic.- No. 9.- 57

Ciénega de Puerto Alegre, Municipio de San Miguel Totolapan, Gro.- Sentencia pronunciada en el juicio agrario número 1716/93, relativa a la dotación de tierras, promovida por campesinos del poblado

(Segunda Sección)  
23 Nov.- No. 17.- 54

Ciénega del Carmen, Municipio de Parras, Coah.- Sentencia pronunciada en el juicio agrario número 792/93, relativa a la dotación de aguas, promovida por campesinos del poblado

4 Ene.- No. 2.- 79

Cieneguilla de Baqueteros, Municipio de Satevo, Chih.- Sentencia pronunciada en el juicio agrario número 188/94, relativa a la ampliación de aguas, promovida por campesinos del poblado

(Segunda Sección)  
14 Sep.- No. 10.- 34

Cinco de Febrero, Municipio de Comonfort, Gto.- Sentencia pronunciada en el juicio agrario número 436/92, relativa a la dotación de aguas, promovida por campesinos del poblado

22 Feb.- No. 15.- 36

Cintalapa, municipio del mismo nombre, Chis.- Sentencia pronunciada en el juicio agrario número 204/94, relativa a la tercera ampliación de ejido, promovida por campesinos del poblado

(Segunda Sección)  
31 Ago.- No. 24.- 36

Clemente Reyes, Municipio de Macuspana, Tab.- Sentencia pronunciada en el juicio agrario número 646/93, relativa a la ampliación de ejido, promovida por campesinos del poblado

(Segunda Sección)  
30 Nov.- No. 22.- 71

Coatencalco, Municipio de Xochicoatlán, Hgo.- Sentencia pronunciada en el juicio agrario número 1498/93, relativa a la dotación de tierras, promovida por campesinos del poblado

(Segunda Sección)  
24 Ago.- No. 19.- 9

Cofradía, Municipio de Mazamitla, Jal.- Sentencia pronunciada en el juicio agrario número 429/92, relativa a la dotación de aguas, promovida por campesinos del poblado

22 Ene.- No. 16.- 14



Cofradía de Buenos Aires, Municipio de Jala, Nay.- Sentencia pronunciada en el juicio agrario número 1077/93, relativa a la dotación de tierras, promovida por campesinos del poblado

(Segunda Sección)  
19 Oct.- No. 13.- 30

Cofradía de Juárez y sus Anexos, Municipio de Tecmán y Manzanillo, Col.- Sentencia pronunciada en el juicio agrario número 994/92, relativa a la primera ampliación de ejido, promovida por campesinos del poblado

17 Ene.- No. 11.- 92

Colonia Alvaro Obregón antes San Elías, Municipio de Salvatierra, Gto.- Sentencia pronunciada en el juicio agrario número 1724/93, relativa a la dotación de aguas, promovida por campesinos del poblado

(Segunda Sección)  
26 Oct.- No. 18.- 59

Colonia de Guadalupe Victoria y su anexo Cristóbal Colón, Municipio de Sombrerete, Zac.- Sentencia pronunciada en el juicio agrario número 1126/93, relativa al nuevo centro de población ejidal, que de constituirse, se denominará

25 Feb.- No. 18.- 72

Colonia Ocampo o El Torreón, Municipio de Chihuahua, Chih.- Sentencia pronunciada en el juicio agrario número 1510/93, relativa a la dotación de aguas promovida por campesinos del poblado

(Tercera Sección)  
2 May.- No. 1.- 15

Colonia Terrazas, Municipio de Delicias, Chih.- Sentencia pronunciada en el juicio agrario número 165/94, relativa a la dotación de aguas, promovida por campesinos del poblado

(Segunda Sección)  
20 Jul.- No. 13.- 50

Colorado Chico, Municipio de Misantla, Ver.- Sentencia pronunciada en el juicio agrario número 1031/93, relativa a la segunda ampliación de ejido, promovida por campesinos del poblado

2 Mar.- No. 2.- 94

Comunidad Indígena San Francisco Ixcatlán, Municipio de Zapopan, Jal.- Sentencia pronunciada en el juicio agrario número 534/15/93, relativa al reconocimiento y titulación de bienes comunales, promovida por campesinos del poblado

(Segunda Sección)  
4 Nov.- No. 4.- 92

Concepción Cacaos, Concepción y Temaculum, Municipio de Simojovel, Chis.- Sentencia pronunciada en el juicio agrario número 246/94, relativa a la dotación de tierras, promovida por campesinos del poblado

9 Jun.- No. 7.- 49

Conejeras, Municipio de Acambay, Edo. de Méx.- Sentencia pronunciada en el juicio agrario número 663/92, relativa a la dotación de tierras, promovida por campesinos del poblado

(Segunda Sección)  
18 Ago.- No. 15.- 78

Congregación San Dionisio, Municipio de Jiquipilas, Chis.- Sentencia pronunciada en el juicio agrario número 421/94, relativa a la ampliación de ejido, del poblado

(Segunda Sección)  
31 Ago.- No. 24.- 67

Constitución, Municipio de Ahumada, Chih.- Sentencia pronunciada en el juicio agrario número 1218/93, relativa a la segunda ampliación de ejido, promovida por campesinos del poblado

(Segunda Sección)  
8 Jun.- No. 6.- 76

Coronel Adalberto Tejeda, Municipio de Las Choapas, Ver.- Sentencia pronunciada en el juicio agrario número 1750/93, relativa a la dotación de tierras, promovida por campesinos del poblado

(Segunda Sección)  
8 Jun.- No. 6.- 19

Coronel Ricardo García, Municipio de Tula, Tamps.- Sentencia pronunciada en el juicio agrario número 018/94, relativa a la tercera ampliación de ejido, promovida por campesinos del poblado

(Segunda Sección)  
10 Ago.- No. 9.- 46

Corral Macho, Municipio de Ajalpan exDistrito de Tehuacán, Pue.- Sentencia pronunciada en el juicio agrario número 444/92, relativa a la dotación de aguas, promovida por campesinos del poblado

(Segunda Sección)  
30 Nov.- No. 22.- 50

Corrales, Municipio de Pénjamo, Gto.- Sentencia pronunciada en el juicio agrario número 1839/93, relativa a la dotación de aguas, promovida por campesinos del poblado

(Segunda Sección)  
13 Jul.- No. 7.- 39

Corutzen, Municipio de Zirándaro, Gro.- Sentencia pronunciada en el juicio agrario número 690/94, relativa a la segunda ampliación de ejido, promovida por campesinos del poblado

(Segunda Sección)  
14 Dic.- No. 9.- 78

Coscomate del Progreso, Municipio de Jiotepec, Edo. de Méx.- Sentencia pronunciada en el juicio agrario número 72/93, relativa a la solicitud de ampliación de ejido promovida por campesinos del poblado

21 Feb.- No. 14.- 71



Covadonga, Municipio de San Luis de la Paz, Gto.- Sentencia pronunciada en el juicio agrario número 856/93, relativa a la dotación de tierras, promovida por campesinos del poblado

(Segunda Sección)

24 Ago.- No. 19.- 90

Coyultita de Mala Noche, Municipio de El Nayar, Nay.- Sentencia pronunciada en el juicio agrario número 753/92, relativa a la primera ampliación de ejido, promovida por campesinos del poblado

15 Mar.- No. 11.- 35

Cruz de Ocote, Municipio de Ixtacamaxtitlán, Pue.- Sentencia pronunciada en el juicio agrario número 1609/93, relativa a la dotación de aguas, promovida por campesinos del poblado

4 May.- No. 3.- 31

Cruz y Cruz, Municipio de Hidalgo, Tamps.- Sentencia pronunciada en el juicio agrario número 551/94, relativa a la ampliación de ejido, promovida por campesinos del poblado

(Segunda Sección)

14 Dic.- No. 9.- 64

Cuauhtémoc antes María Esther Zuno de Echeverría, Municipio de Tres Valles, Ver.- Sentencia pronunciada en el juicio agrario número 398/94, relativa a la dotación de tierras, promovida por campesinos del poblado

(Segunda Sección)

20 Jul.- No. 13.- 64

Cuauhtémoc Cárdenas, Municipio de Apatzingán, Mich.- Sentencia pronunciada en el juicio agrario número 462/94, relativa a la ampliación de ejido, promovida por campesinos del poblado

(Segunda Sección)

14 Dic.- No. 9.- 27

Cunauato, Municipio de Churumuco, Mich.- Sentencia pronunciada en el juicio agrario número 448/94, relativa a la ampliación de ejido, promovida por campesinos del poblado

(Segunda Sección)

14 Dic.- No. 9.- 60

Diez de Mayo, Municipio de Soto La Marina, Tamps.- Sentencia pronunciada en el juicio agrario número 1729/93, relativa a la dotación de tierras, promovida por campesinos del poblado

(Segunda Sección)

14 Dic.- No. 9.- 34

Domingo, Municipio de San Martín Chalchicuautla, S.L.P.- Sentencia pronunciada en el juicio agrario número 875/93, relativa a la incorporación de tierras al núcleo de población

(Tercera Sección)

2 May.- No. 1.- 61

Domingo Zapoyo, Municipio de San Martín Chalchicuautla, S.L.P.- Sentencia pronunciada en el juicio agrario número 625/93, relativa a la ampliación de ejido del poblado

17 Ene.- No. 11.- 90

Donaciano Ojeda, Municipio de Zitácuaro, Mich.- Sentencia pronunciada en el juicio agrario número 720/94, relativa a la dotación de aguas, promovida por campesinos del poblado

(Segunda Sección)

4 Nov.- No. 4.- 84

Dongú, Municipio de Acambay, Edo. de Méx.- Sentencia pronunciada en el juicio agrario número 68/93, relativa a la solicitud de reconocimiento y titulación de bienes comunales, promovida por campesinos del poblado de

20 Ene.- No. 14.- 86

Dongu y San Antonio Detiña, Municipio de Acambay, Edo. de Méx.- Sentencia pronunciada en el juicio agrario número 71/93, relativa al conflicto por límites de bienes comunales, entre los poblados

9 Feb.- No. 6.- 27

Doroteo Arango y su Anexo las Cruces, Municipio de Buenavista Tomatlán, Mich.- Sentencia pronunciada en el juicio agrario número 784/94, relativa a la ampliación de ejido, promovida por campesinos del poblado

(Segunda Sección)

14 Dic.- No. 9.- 25

Dos de Abril y Anexo Monte Pío, Municipio de San Andrés Tuxtla, Ver.- Sentencia pronunciada en el juicio agrario número 1794/93, relativa a la ampliación de ejido, del poblado

4 May.- No. 3.- 47

Durango antes Ignacio Allende, Municipio Mexicali antes Sub-Delegación Campo Nuevo, B.C.- Sentencia pronunciada en el juicio agrario número 954/92, relativa a la ampliación de ejido, promovida por campesinos del poblado

(Segunda Sección)

18 Ago.- No. 15.- 69

Dzoncauich, municipio del mismo nombre, Yuc.- Sentencia pronunciada en el juicio agrario número 716/92, relativa a la segunda ampliación de ejido, promovida por campesinos del poblado

18 Mar.- No. 14.- 41

Economía, Municipio de Huimanguillo, Tab.- Sentencia pronunciada en el juicio agrario número 405/93, relativa a la primera ampliación de ejido, promovida por campesinos del poblado

7 Feb.- No. 4.- 43

Efraín A. Gutiérrez, Municipio de Huixtla, Chis.- Sentencia pronunciada en el juicio agrario número 1164/93, relativa a la ampliación de ejido, promovida por campesinos del poblado

(Segunda Sección)

23 Nov.- No. 17.- 26



El Aguaje, Municipio de San Felipe, Gto.- Sentencia pronunciada en el juicio agrario número 853/93, relativa a la dotación de tierras, promovida por campesinos del poblado

(Segunda Sección)  
14 Dic.- No. 9.- 37

El Alamo, Municipio de Valle de Allende, Chih.- Sentencia pronunciada en el juicio agrario número 787/94, relativa a la dotación de tierras, promovida por campesinos del poblado

(Segunda Sección)  
7 Dic.- No. 4.- 44

El Ambar, Municipio de Bochil, Chis.- Sentencia pronunciada en el juicio agrario número 727/94, relativa a la ampliación de ejido, promovida por campesinos del poblado

(Segunda Sección)  
23 Nov.- No. 17.- 65

El Anono, Municipio de Rosario, Sin.- Edicto por el que se notifica la radicación del expediente número 234/93, relativo a la solicitud de dotación complementaria, promovida por el núcleo de población

(Tercera publicación)  
(Segunda Sección)  
7 Sep.- No. 5.- 79

El Anono, Municipio de Rosario, Sin.- Edicto por el que se notifica la radicación del expediente número 234/93, relativo a la solicitud de dotación complementaria, promovida por el núcleo de población

20 Jun.- No. 14.- 95

El Anono, Municipio de Rosario, Sin.- Edicto por el que se notifica la radicación del expediente número 234/93, relativo a la solicitud de dotación complementaria, promovida por el núcleo de población

(Segunda publicación)  
27 Jun.- No. 19.- 104

El Anono, Municipio de Rosario, Sin.- Edicto por el que se notifica la radicación del expediente número 234/93, relativo a la solicitud de dotación complementaria, promovida por el núcleo de población

24 Ago.- No. 19.- 104

El Anono, Municipio de Rosario, Sin.- Edicto por el que se notifica la radicación del expediente número 234/93, relativo a la solicitud de dotación complementaria, promovida por el núcleo de población

(Segunda publicación)  
31 Ago.- No. 24.- 107

El Avalito, Municipio de Tomatlán, Jal.- Sentencia pronunciada en el juicio agrario número 569/93, relativa a la dotación de tierras, promovida por campesinos del poblado

18 Mar.- No. 14.- 44

El Bacame, Municipio de Etchojoa, Son.- Sentencia pronunciada en el juicio agrario número 049/94, relativa a la dotación de aguas, promovida por campesinos del poblado

(Segunda Sección)  
20 Jul.- No. 13.- 52

El Bosquecillo, Municipio de Cotija de la Paz, Mich.- Sentencia pronunciada en el juicio agrario número 584/94, relativa a la ampliación de ejido, promovida por campesinos del poblado

(Segunda Sección)  
30 Nov.- No. 22.- 56

El Brasil, Municipio de Linares, N.L.- Sentencia pronunciada en el juicio agrario número 963/93, relativa a la dotación de aguas, promovida por campesinos del poblado

(Segunda Sección)  
24 Ago.- No. 19.- 6

El Burro, Municipio de Tlacotalpan, Ver.- Sentencia pronunciada en el juicio agrario número 1014/92, relativa a la solicitud de ampliación de ejido, promovida por campesinos del poblado

6 Abr.- No. 4.- 44

El Cabezón, Municipio de Guasave, Sin.- Sentencia pronunciada en el juicio agrario número 501/94, relativa a la dotación de tierras, promovida por campesinos del poblado

(Segunda Sección)  
28 Sep.- No. 19.- 70

El Calvario, Municipio de Tzicatlacoyan, Pue.- Sentencia pronunciada en el juicio agrario número 071/94, relativa a la dotación de aguas, promovida por campesinos del poblado

(Segunda Sección)  
20 Jul.- No. 13.- 9

El Capulín, Municipio de Silao, Gto.- Sentencia pronunciada en el juicio agrario número 602/93, relativa a la ampliación de ejido, promovida por campesinos del poblado

(Segunda Sección)  
24 Ago.- No. 19.- 46

El Caribal, Municipio de Ocosingo, Chis.- Sentencia pronunciada en el juicio agrario número 170/93, relativa al reconocimiento y titulación de bienes comunales, promovida por campesinos del poblado

9 May.- No. 5.- 48

El Carmen Zacatal, Municipio de Jitotol, Chis.- Sentencia pronunciada en el juicio agrario número 122/94, relativa a la segunda ampliación de ejido, promovida por campesinos del poblado

(Segunda Sección)  
18 Ago.- No. 15.- 17



El Carrillo y Anexos, Municipio de Rayones, N.L.- Sentencia pronunciada en el juicio agrario número 551/93, relativa a la dotación de tierras, promovida por campesinos del poblado

11 May.- No. 7.- 66

El Carrizal Viejo, Municipio de Pantepec, Pue.- Sentencia pronunciada en el juicio agrario número 1518/93, relativo a la solicitud de dotación de tierras, promovida por campesinos del poblado

22 Abr.- No. 16.- 81

El Centro, Municipio de Fresnillo, Zac.- Edicto por el que se notifica la radicación del expediente número 424/93, relativo a la solicitud de tercera ampliación de ejido, promovida por el núcleo de población de

11 Ene.- No. 7.- 53

El Centro, Municipio de Fresnillo, Zac.- Edicto por el que se notifica la radicación del expediente número 424/93, relativo a la solicitud de tercera ampliación de ejido, promovida por el núcleo de población

(Segunda publicación)

18 Ene.- No. 12.- 92

El Centro, Municipio de Fresnillo, Zac.- Edicto por el que se notifica la radicación del expediente número 424/93, relativo a la solicitud de tercera ampliación de ejido, promovida por el núcleo de población

(Tercera publicación)

25 Ene.- No. 18.- 71

El Centro, Municipio de Fresnillo, Zac.- Edicto por el que se notifica la radicación del expediente número 424/93, relativo a la solicitud de tercera ampliación de ejido, promovida por el núcleo de población

7 Feb.- No. 4.- 51

El Centro, Municipio de Fresnillo, Zac.- Edicto por el que se notifica la radicación del expediente número 424/93, relativo a la solicitud de tercera ampliación de ejido, promovida por el núcleo de población

(Segunda publicación)

(Segunda Sección)

14 Feb.- No. 9.- 64

El Centro, Municipio de Fresnillo, Zac.- Edicto por el que se notifica la radicación del expediente número 424/93, relativo a la solicitud de tercera ampliación de ejido, promovida por el núcleo de población

(Tercera publicación)

21 Feb.- No. 14.- 97

El Charcón, Municipio de Manuel Doblado, Gto.- Sentencia pronunciada en el juicio agrario número 061/93, relativa a la dotación de aguas, promovida por campesinos del poblado

(Segunda Sección)

21 Sep.- No. 14.- 23

El Chauz, Municipio de la Huacana, Mich.- Sentencia pronunciada en el juicio agrario número 718/93, relativa a la segunda ampliación de ejido, promovida por campesinos del poblado

2 Mar.- No. 2.- 97

El Chupadero, Municipio de San Luis de la Paz, Gto.- Sentencia pronunciada en el juicio agrario número 932/92, relativa a la dotación de tierras, promovida por campesinos del poblado

(Segunda Sección)

24 Ago.- No. 19.- 101

El Ciruelo, Municipio de La Huacana, Mich.- Sentencia pronunciada en el juicio agrario número 674/94, relativa a la dotación de tierras, promovida por campesinos del poblado

(Segunda Sección)

7 Dic.- No. 4.- 72

El Cometa, Municipio de Nacajuca, Tab.- Sentencia pronunciada en el juicio agrario número 619/93, relativa a la primera ampliación de ejido, promovida por campesinos del poblado,

(Segunda Sección)

17 Feb.- No. 12.- 9

El Corte, Municipio de Isla, Ver.- Sentencia pronunciada en el juicio agrario número 138/93, relativa a la solicitud de dotación de tierras, promovida por campesinos del poblado

(Tercera Sección)

2 May.- No. 1.- 31

El Coyotillo, Municipio de Santa Ana, Son.- Sentencia pronunciada en el juicio agrario número 1845/93, relativa a la ampliación de ejido, promovida por campesinos del poblado

(Segunda Sección)

3 Ago.- No. 3.- 90

El Cuyo, Municipio de Tizimin, Yuc.- Sentencia pronunciada en el juicio agrario número 722/92, relativa a la solicitud de ampliación de ejido, promovida por campesinos del poblado

22 Abr.- No. 16.- 85

El Encino, Municipio de Nava, Coah.- Sentencia pronunciada en el juicio agrario número 354/94, relativa a la ampliación de ejido, promovida por campesinos del poblado

(Segunda Sección)

7 Sep.- No. 5.- 52

El Espino y su Anexo 14 de Marzo, Municipio de Tepic, Nay.- Sentencia pronunciada en el juicio agrario número 834/92, relativa a la dotación de aguas, promovida por campesinos del poblado

(Segunda Sección)

18 Ago.- No. 15.- 1

El Fortín, Municipio de Pijijiapan, Chis.- Sentencia pronunciada en el juicio agrario número 095/94, relativa a la ampliación de ejido, promovida por campesinos del poblado

(Segunda Sección)

12 Oct.- No. 8.- 69



El Fuerte, Municipio de Santa María del Río, S.L.P.- Edicto por el que se notifica la radicación del expediente número 478/92, relativo a la solicitud de segundo intento de ampliación de ejido, promovida por el poblado

20 Jun.- No. 14.- 96

El Fuerte, Municipio Santa María del Río, S.L.P.- Edicto por el que se notifica la radicación del expediente número 478/92, relativo a la solicitud de segundo intento de primera ampliación de ejido, promovida por el poblado

(Segunda publicación)

27 Jun.- No. 19.- 104

El Fuerte, Municipio Santa María del Río, S.L.P.- Edicto por el que se notifica la radicación del expediente número 478/92, relativo a la solicitud de segundo intento de primera ampliación de ejido, promovida por el poblado

24 Ago.- No. 19.- 104

El Fuerte, Municipio de Santa María del Río, S.L.P.- Edicto por el que se notifica la radicación del expediente número 478/92, relativo a la solicitud de segundo intento de primera ampliación de ejido, promovida por el poblado

(Segunda publicación)

31 Ago.- No. 24.- 108

El Grullo, Municipio de Reynosa, Tamps.- Sentencia pronunciada en el juicio agrario número 262/93, relativa a la ampliación de ejido, promovida por campesinos del poblado

(Segunda Sección)

4 Nov.- No. 4.- 41

El Horizonte, Municipio de Simojovel, Chis.- Sentencia pronunciada en el juicio agrario número 187/94, relativa a la dotación de tierras, promovida por campesinos del poblado

(Segunda Sección)

22 Jun.- No. 16.- 59

El Huizachal, Municipio de Candela, Coah.- Sentencia pronunciada en el juicio agrario número 1576/93, relativa a la tercera ampliación de ejido, promovida por campesinos del poblado

(Segunda Sección)

26 Oct.- No. 18.- 20

El Huizachal, Municipio de Río Verde, S.L.P.- Sentencia pronunciada en el juicio agrario número 123/93, relativa a la dotación de aguas, promovida por campesinos del poblado

(Segunda Sección)

10 Ago.- No. 9.- 1

El Huizache, Municipio de Villa de Cos, Zac.- Sentencia pronunciada en el juicio agrario número 556/93, relativa a la dotación de tierras, promovida por campesinos del poblado

23 Feb.- No. 16.- 41

El Ideal, Municipio de Las Choapas, Ver.- Sentencia pronunciada en el juicio agrario número 1830/93, relativa a la dotación de tierras, promovida por campesinos del poblado

(Segunda Sección)

20 Jul.- No. 13.- 41

El Jaralito, Municipio de Mapimi, Dgo.- Sentencia pronunciada en el juicio agrario número 480/93, relativa a la ampliación de ejido, promovida por campesinos del poblado

(Segunda Sección)

19 Oct.- No. 13.- 15

El Jardín, Municipio de Simojovel de Allende, Chis.- Sentencia pronunciada en el juicio agrario número 171/94, relativa a la ampliación de ejido, promovida por campesinos del poblado

11 May.- No. 7.- 42

El Jobal, Municipio de Loma Bonita, Oax.- Sentencia pronunciada en el juicio agrario número 1005/92, relativa a la dotación de tierras, promovida por campesinos del poblado

(Segunda Sección)

3 Ago.- No. 3.- 9

El Jobo, Municipio de Tlacotalpan, Ver.- Sentencia pronunciada en el juicio agrario número 1703/93, relativa a la dotación de tierras, promovida por campesinos del poblado

8 Jun.- No. 6.- 43

El Laurel y Cerro Blanco, Municipio de Jitotol (antes Bochil), Chis.- Sentencia pronunciada en el juicio agrario número 422/94, relativa a la segunda ampliación de ejido, promovida por campesinos del poblado

(Segunda Sección)

4 Nov.- No. 4.- 12

El Manzo, Municipio de Apatzingán, Mich.- Sentencia pronunciada en el juicio agrario número 259/94, relativa a la dotación de tierras, promovida por campesinos del poblado

(Segunda Sección)

30 Nov.- No. 22.- 77

El Márquez, Municipio de Tlacotalpan, Ver.- Sentencia pronunciada en el juicio agrario número 309/94, relativa a la dotación de tierras, promovida por campesinos del poblado

(Segunda Sección)

28 Sep.- No. 19.- 46

El May, Municipio de Tantajas, S.L.P.- Sentencia pronunciada en el juicio agrario número 1489/93, relativa a la ampliación de ejido, promovida por campesinos del poblado

(Segunda Sección)

13 Jul.- No. 7.- 14



El Megui, Municipio de Zimapán, Hgo.- Sentencia pronunciada en el juicio agrario número 433/94, relativa a la ampliación de ejido, promovida por campesinos del poblado

(Segunda Sección)

31 Ago.- No. 24.- 62

El Mezquite, Municipio de Ocampo, Gto.- Sentencia pronunciada en el juicio agrario número 026/94, relativa a la dotación de aguas, promovida por campesinos del poblado

(Segunda Sección)

7 Dic.- No. 4.- 12

El Mirador, Municipio de Cintalapa, Chis.- Sentencia pronunciada en el juicio agrario número 1593/93, relativa a la dotación de tierras, promovida por campesinos del poblado

24 Mar.- No. 18.- 60

El Mirador y sus anexos, Municipio de Ixhuatlán de Madero, Ver.- Sentencia pronunciada en el juicio agrario número 042/94, relativa a la ampliación de ejido, promovida por campesinos del poblado

(Segunda Sección)

27 Jul.- No. 19.- 1

El Moro, Municipio de López, Chih.- Sentencia pronunciada en el juicio agrario número 874/92, relativa a la dotación de aguas, promovida por campesinos del poblado

(Segunda Sección)

7 Sep.- No. 5.- 24

El Moro, Municipio de López, Chih.- Sentencia pronunciada en el juicio agrario número 1178/93, relativa a la segunda ampliación de ejido, promovida por campesinos del ejido

4 Mar.- No. 4.- 100

El Mulato, Municipio de Burgos, Tamps.- Edicto por el que se notifica la radicación del expediente 1020/92, relativo a la solicitud de dotación de tierras, promovida por el núcleo de población

7 Feb.- No. 4.- 47

El Mulato, Municipio de Burgos, Tamps.- Edicto por el que se notifica la radicación del expediente 1020/92, relativo a la solicitud de dotación de tierras, promovida por el núcleo de población

(Segunda publicación)

(Segunda Sección)

14 Feb.- No. 9.- 60

El Mulato, Municipio de Burgos, Tamps.- Edicto por el que se notifica la radicación del expediente 1020/92, relativo a la solicitud de dotación de tierras, promovida por el núcleo de población,

(Tercera publicación)

21 Feb.- No. 14.- 93

El Naranjal y Anexos, Municipio de San Felipe Orizatlán, Hgo.- Sentencia pronunciada en el juicio agrario número 839/93, relativa a la segunda ampliación de ejido, promovida por campesinos del poblado

11 Feb.- No. 8.- 45

El Naranjito, Municipio de Cárdenas, Tab.- Sentencia pronunciada en el juicio agrario número 472/94, relativa a la ampliación de ejido, promovida por campesinos del poblado

(Segunda Sección)

4 Nov.- No. 4.- 18

El Ñape, Municipio de Isla, Ver.- Sentencia pronunciada en el juicio agrario número 1844/93, relativa a la ampliación de ejido, promovida por campesinos del poblado

(Segunda Sección)

30 Nov.- No. 22.- 23

El Obraje, Municipio de Pinos, Zac.- Sentencia pronunciada en el juicio agrario número 880/93, relativa a la tercera ampliación de ejido, del poblado

18 Mar.- No. 14.- 55

El Ojito, Municipio de Villa Ocampo, Dgo.- Sentencia pronunciada en el juicio agrario número 330/94, relativa a la ampliación de ejido, promovida por campesinos del poblado

(Segunda Sección)

22 Jun.- No. 16.- 45

El Ojo de Agua, Municipio de Tijuana, B.C.- Sentencia pronunciada en el juicio agrario número 956/92, relativa a la ampliación de ejido, promovida por campesinos del poblado

(Segunda Sección)

14 Dic.- No. 9.- 8

El Oso, Municipio de Cuatro Ciénegas, Coah.- Sentencia pronunciada en el juicio agrario número 1827/93, relativa a la dotación de aguas, promovida por campesinos del poblado

4 May.- No. 3.- 41

El Pacayal, Municipio de Bellavista, Chis.- Sentencia pronunciada en el juicio agrario número 217/94, relativa a la segunda ampliación de ejido, promovida por campesinos del poblado

(Segunda Sección)

7 Dic.- No. 4.- 14

El Palmar, Municipio de Tamazula, Dgo.- Sentencia pronunciada en el juicio agrario número 275/92, relativa al reconocimiento y titulación de bienes comunales, promovida por campesinos del poblado

(Segunda Sección)

8 Jun.- No. 6.- 5



El Palmarcito, Municipio de Bochil, Chi.- Sentencia pronunciada en el juicio agrario número 28/92, relativa a la dotación de tierras, promovida por campesinos del poblado

(Segunda Sección)  
26 Oct.- No. 18.- 10

El Palmarcito, Municipio de Pijijiapan, Chi.- Sentencia pronunciada en el juicio agrario número 169/94, relativa a la ampliación de ejido, promovida por campesinos del poblado

(Segunda Sección)  
12 Oct.- No. 8.- 32

El Paraiso, Municipio de Tamuín, S.L.P.- Sentencia pronunciada en el juicio agrario número 267/94, relativa a la creación de un nuevo centro de población ejidal que de constituirse se denominará

(Segunda Sección)  
7 Sep.- No. 5.- 44

El Pastal, Municipio de Macuspana, Tab.- Sentencia pronunciada en el juicio agrario número 424/94, relativa a la ampliación de ejido, promovida por campesinos del poblado

9 Jun.- No. 7.- 53

El Pastor, Municipio de Aldama, Chih.- Sentencia pronunciada en el juicio agrario número 047/93, relativa a la dotación de aguas, promovida por ejidatarios del poblado

3 May.- No. 2.- 27

El Pedregal, Municipio de Pénjamo, Gto.- Sentencia pronunciada en el juicio agrario número 0003/94, relativa a la dotación de aguas, promovida por campesinos del poblado

(Segunda Sección)  
13 Jul.- No. 7.- 41

El Platanar, Municipio de Topia, Dgo.- Sentencia pronunciada en el juicio agrario número 134/93-D de reconocimiento y titulación de bienes comunales, promovida por campesinos del poblado

(Segunda Sección)  
22 Jun.- No. 16.- 87

El Potrero, Municipio de Catorce, S.L.P.- Edicto por el que se notifica la radicación del expediente número 677/93, relativo a la solicitud de segunda ampliación de ejido, promovida por el núcleo de población

(Tercera publicación)  
22 Jul.- No. 15.- 53

El Potrero, Municipio de Catorce, S.L.P.- Edicto por el que se notifica la radicación del expediente número 677/93, relativo a la solicitud de segunda ampliación de ejido, promovida por el núcleo de población

(Segunda publicación)  
15 Jul.- No. 9.- 85

El Potrero, Municipio de Mochitlán, Gro.- Sentencia pronunciada en el juicio agrario número 685/93, relativa a la dotación de tierras, promovida por campesinos del poblado

2 Feb.- No. 2.- 54

El Progreso, Municipio de Sayula de Alemán, Ver.- Sentencia pronunciada en el juicio agrario número 194/94, relativa a la ampliación de ejido, promovida por campesinos del poblado

(Segunda Sección)  
22 Jun.- No. 16.- 23

El Querendal, Municipio de Salvador Escalante, Mich.- Sentencia pronunciada en el juicio agrario número 080/93, relativa a la dotación de tierras, promovida por campesinos del poblado

(Segunda Sección)  
22 Jun.- No. 16.- 67

El Ranchito, Municipio de Coquimatlán, Col.- Sentencia pronunciada en el juicio agrario número 635/94, relativa a la segunda ampliación de ejido, promovida por campesinos del poblado

(Segunda Sección)  
21 Dic.- No. 14.- 31

El Ranchito, Municipio de Venado, S.L.P.- Sentencia pronunciada en el juicio agrario número 992/93, relativa a la ampliación de ejido, promovida por campesinos del poblado,

(Segunda Sección)  
22 Jun.- No. 16.- 63

El Refugio, Municipio de Jerécuaro, Gto.- Sentencia pronunciada en el juicio agrario número 1720/93, relativa a la dotación de aguas, promovida por campesinos del poblado

6 Abr.- No. 4.- 43

El Refugio, Municipio de Mapimí, Dgo.- Sentencia pronunciada en el juicio agrario número 701/92, relativa a la ampliación de ejido, promovida por campesinos del poblado

(Segunda Sección)  
7 Sep.- No. 5.- 12

El Remate, Municipio de Comala, Col.- Sentencia pronunciada en el juicio agrario número 871/93, relativa a la ampliación de ejido, promovida por campesinos del poblado

30 May.- No. 20.- 80

El Reparo, Municipio de Zacualtipán, Hgo.- Sentencia pronunciada en el juicio agrario número 1117/93, relativa a la dotación de tierras, promovida por campesinos del poblado

(Segunda Sección)  
27 Jul.- No. 19.- 75



El Riito, Municipio de Tecozautla, Hgo.- Sentencia pronunciada en el juicio agrario número 1835/93, relativa a la segunda ampliación de ejido, promovida por campesinos del poblado

(Segunda Sección)  
22 Jun.- No. 16.- 1

El Rincón, Municipio de Alamos, Son.- Sentencia pronunciada en el juicio agrario número 516/94, relativa a la dotación de tierras, promovida por campesinos del poblado

(Segunda Sección)  
4 Nov.- No. 4.- 61

El Rincón, Municipio de El Arenal, Hgo.- Sentencia pronunciada en el juicio agrario número 500/94, relativa a la ampliación de ejido, promovida por campesinos del poblado

(Segunda Sección)  
26 Oct.- No. 18.- 1

El Sabinalito, Municipio de La Trinitaria, Chis.- Sentencia pronunciada en el juicio agrario número 293/94, relativa a la dotación de tierras, promovida por campesinos del poblado

(Segunda Sección)  
18 Ago.- No. 15.- 8

El Sabino, Municipio de Salvatierra, Gto.- Sentencia pronunciada en el juicio agrario número 1491/93, relativa a la ampliación de ejido, promovida por campesinos del poblado

(Segunda Sección)  
18 Ago.- No. 15.- 46

El Santuario del Pozo de Esquipula, Municipio de Huitiupan, Chis.- Sentencia pronunciada en el juicio agrario número 119/94, relativa a la dotación de tierras, promovida por campesinos del poblado

(Segunda Sección)  
13 Jul.- No. 7.- 3

El Saucillo, Municipio de Actopan, Hgo.- Sentencia pronunciada en el juicio agrario número 451/92, relativa a la dotación de aguas, promovida por las autoridades ejidales del poblado

18 Ene.- No. 12.- 77

El Sáuz antes Plutarco Elías Calles, Municipio de Antiguo Morelos, Tamps.- Sentencia pronunciada en el juicio agrario número 417/94, relativa a la ampliación de ejido, promovida por campesinos del poblado

(Segunda Sección)  
12 Oct.- No. 8.- 42

El Sauzal, Municipio de Hueyapan, Ver.- Sentencia pronunciada en el juicio agrario número 1476/93, relativa a la ampliación de ejido, promovida por campesinos del poblado

11 Abr.- No. 7.- 67

El Tabarí, Municipio de Huatabampo, Son.- Sentencia pronunciada en el juicio agrario número 1473/93, relativa a la creación de un nuevo centro de población ejidal que de constituirse se denominará Naranja Bis, promovida por campesinos del poblado

(Segunda Sección)  
19 Oct.- No. 13.- 35

El Tarachi, Municipio de Acula, Ver.- Sentencia pronunciada en el juicio agrario número 502/94, relativa a la dotación de tierras, promovida por campesinos del poblado

(Segunda Sección)  
23 Nov.- No. 17.- 20

El Tequesquite, Municipio de Tomatlán, Jal.- Sentencia pronunciada en el juicio agrario número 1790/93, relativa a la ampliación de ejido, promovida por campesinos del poblado

11 May.- No. 7.- 29

El Tigre, Municipio de Orizatlán, Hgo.- Sentencia pronunciada en el juicio agrario número 412/94, relativa a la dotación de tierras, promovida por campesinos del poblado

(Segunda Sección)  
24 Ago.- No. 19.- 50

El Tigre, Municipio de Villanueva, Zac.- Sentencia pronunciada en el juicio agrario número 819/93, relativa a la ampliación de ejido del poblado

1 Feb.- No. 1.- 41

El Tortugo, Municipio de Guasave, Sin.- Sentencia pronunciada en el juicio agrario número 457/94, relativa a la segunda ampliación de ejido, promovida por campesinos del poblado

(Segunda Sección)  
3 Ago.- No. 3.- 18

El Triunfo, Municipio de Jiquipilas, Chis.- Sentencia pronunciada en el juicio agrario número 1667/93, relativa a la segunda ampliación de ejido, promovida por campesinos del poblado

8 Jun.- No. 6.- 52

El Triunfo, Municipio de La Paz, B.C.- Edicto por el que se notifica la radicación del expediente número 607/92, relativo a la solicitud de segunda ampliación de ejido, promovida por el núcleo de población

8 Jul.- No. 5.- 77

El Triunfo, Municipio de La Paz, B.C.- Edicto por el que se notifica la radicación del expediente número 607/92, relativo a la solicitud de segunda ampliación de ejido, promovida por el núcleo de población

(Segunda publicación)  
15 Jul.- No. 9.- 83



El Triunfo, Municipio de La Paz, B.C.- Edicto por el que se notifica la radicación del expediente número 607/92, relativo a la solicitud de segunda ampliación de ejido, promovida por el núcleo de población

(Tercera publicación)  
22 Jul.- No. 15.- 51

El Troncón, Municipio del Mezquital, Dgo.- Sentencia pronunciada en el juicio agrario número 232/93, relativa a la creación de un nuevo centro de población ejidal, que de constituirse se denominará Los Vasitos, promovida por campesinos del poblado

(Segunda Sección)  
26 Oct.- No. 18.- 54

El Valle, Municipio de Parícuaro, Mich.- Sentencia pronunciada en el juicio agrario número 501/93, relativa a la dotación de aguas, promovida por campesinos del poblado

(Segunda Sección)  
14 Sep.- No. 10.- 75

El Venado, Municipio de Ruiz, Nay.- Sentencia pronunciada en el juicio agrario número 507/92, relativo a la segunda ampliación de ejido, promovida por campesinos del poblado

4 Ene.- No. 2.- 75

El Vergel, Municipio de Juárez, Chih.- Sentencia pronunciada en el juicio agrario número 667/94, relativa a la segunda ampliación de ejido, promovida por campesinos del poblado

(Segunda Sección)  
9 Nov.- No. 7.- 11

El Vergel y Anexos, Municipio de San Felipe, Gto.- Sentencia pronunciada en el juicio agrario número 521/93, relativa a la dotación de tierras, promovida por campesinos del poblado

(Segunda Sección)  
8 Jun.- No. 6.- 56

El Vergelito, Municipio de Las Margaritas, Chis.- Sentencia pronunciada en el juicio agrario número 28/94, relativa a la acción de reconocimiento y titulación de bienes comunales, promovida por campesinos del poblado

(Tercera Sección)  
2 May.- No. 1.- 55

El Vite, Municipio de Huasca de Ocampo, Hgo.- Sentencia pronunciada en el juicio agrario número 745/93, relativa a la ampliación de aguas, promovida por ejidatarios del poblado

8 Jun.- No. 6.- 62

El Zape, Municipio de Guanaceví, Dgo.- Sentencia pronunciada en el juicio agrario número 281/92, relativa al reconocimiento y titulación de bienes comunales, promovida por campesinos del poblado

(Segunda Sección)  
8 Jun.- No. 6.- 45

El Zapote, Municipio de San Miguel Tlacamama, Oax.- Sentencia pronunciada en el juicio agrario número 476/94, relativa a la ampliación de ejido, promovida por campesinos del poblado

(Segunda Sección)  
19 Oct.- No. 13.- 27

Emiliano Zapata, Municipio de Arenal, Jal.- Sentencia en el juicio agrario número 30/92, relativa a la solicitud de dotación de tierras, promovida por campesinos del poblado

16 Feb.- No. 11.- 52

Emiliano Zapata, Municipio de Chiapa de Corzo, Chis.- Sentencia pronunciada en el juicio agrario número 0086/94, relativa a la ampliación de ejido, promovida por campesinos del poblado

(Tercera Sección)  
2 May.- No. 1.- 3

Emiliano Zapata, Municipio de Gómez Farías, Tamps.- Sentencia pronunciada en el juicio agrario número 786/94, relativa a la ampliación de ejido, promovida por campesinos del poblado

(Segunda Sección)  
21 Dic.- No. 14.- 18

Emiliano Zapata, Municipio de Mapastepec, Chis.- Edicto por el que se notifica la radicación del expediente número 1021/92, relativo a la solicitud de dotación de tierras, promovida por el núcleo de población de

(Tercera publicación)  
(Segunda Sección)  
7 Sep.- No. 5.- 80

Emiliano Zapata, Municipio de Mapastepec, Chis.- Edicto por el que se notifica la radicación del expediente número 1021/92, relativo a la solicitud de dotación de tierras, promovida por el núcleo de población de

24 Ago.- No. 19.- 105

Emiliano Zapata, Municipio de Mapastepec, Chis.- Edicto por el que se notifica la radicación del expediente número 1021/92, relativo a la solicitud de dotación de tierras, promovida por el núcleo de población de

(Segunda publicación)  
31 Ago.- No. 24.- 108

Emiliano Zapata, Municipio de Mapastepec, Chis.- Edicto por el que se notifica la radicación del expediente número 1021/92, relativo a la solicitud de dotación de tierras, promovida por el núcleo de población de

20 Jun.- No. 14.- 97

Emiliano Zapata, Municipio de Mapastepec, Chis.- Edicto por el que se notifica la radicación del expediente número 1021/92, relativo a la solicitud de dotación de tierras, promovida por el núcleo de población de

(Segunda publicación)  
27 Jun.- No. 19.- 104



Emiliano Zapata, Municipio de Mazatán, Chis.- Sentencia pronunciada en el juicio agrario número 219/94, relativa a la dotación de tierras, promovida por campesinos del poblado

(Segunda Sección)  
23 Nov.- No. 17.- 14

Emiliano Zapata, Municipio de Pánuco, Ver.- Sentencia pronunciada en el juicio agrario número 968/93, relativa a la dotación de tierras, promovida por campesinos del poblado

3 May.- No. 2.- 44

Emiliano Zapata, Municipio de Trincheras, Son.- Sentencia pronunciada en el juicio agrario número 38/92, relativa a la dotación de tierras, promovida por campesinos del poblado

24 Feb.- No. 17.- 42

Emiliano Zapata (La Rosita), Municipio de Mexicali, B.C.- Sentencia pronunciada en el juicio agrario número 278/93, relativa a la segunda ampliación de ejido, promovida por campesinos del poblado

(Segunda Sección)  
27 Jul.- No. 19.- 79

Emiliano Zapata II, Municipio de Chiapa de Corzo, Chis.- Sentencia pronunciada en el juicio agrario número 1400/93, relativa a la ampliación de ejido, promovida por campesinos del poblado

(Segunda Sección)  
15 Jun.- No. 11.- 18

Encinal Colorado, Municipio de San Juan Guichicovi, Oax.- Sentencia pronunciada en el juicio agrario número 268/92, relativa a la ampliación de ejido, promovida por campesinos del poblado,

(Segunda Sección)  
14 Feb.- No. 9.- 30

Enrique Estrada (antes la Concepción), Municipio de Soledad Díez Gutiérrez, S.L.P.- Sentencia pronunciada en el juicio agrario número 166/94, relativa a la ampliación de aguas, promovida por campesinos del poblado

(Segunda Sección)  
20 Jul.- No. 13.- 62

Escobedo, municipio del mismo nombre, Coah.- Sentencia pronunciada en el juicio agrario número 646/94, relativa a la segunda ampliación de ejido, promovida por campesinos del poblado

(Segunda Sección)  
4 Nov.- No. 4.- 14

Escuadrón 201, Municipio de Las Choapas, Ver.- Sentencia pronunciada en el juicio agrario número 367/94, relativa a la dotación de tierras, promovida por campesinos del poblado

(Segunda Sección)  
16 Nov.- No. 12.- 28

Esperanza Malota, Municipio de Acayucan, Ver.- Sentencia pronunciada en el juicio agrario número 112/93, relativa a la ampliación de ejido, promovida por campesinos del poblado

24 Feb.- No. 17.- 36

Estación Cocopah (Tamaulipas), Municipio de Mexicali, B.C.- Sentencia pronunciada en el juicio agrario número 953/92, relativa a la ampliación de ejido, promovida por campesinos del poblado

(Segunda Sección)  
26 Oct.- No. 18.- 15

Estación la Piedad, Municipio de Pénjamo, Gto.- Sentencia pronunciada en el juicio agrario número 725/93, relativa a la dotación de tierras, promovida por campesinos del poblado

(Segunda Sección)  
21 Sep.- No. 14.- 1

Estancia de Jesús María, Municipio de Monte Escobedo, Zac.- Sentencia pronunciada en el juicio agrario número 466/93, relativa a la dotación de tierras, promovida por campesinos del poblado

(Segunda Sección)  
30 Nov.- No. 22.- 90

Estero de la Pinta, Municipio de Puerto Peñasco, Son.- Sentencia pronunciada en el juicio agrario número 1303/93, relativa a la ampliación de ejido, promovida por campesinos del poblado

3 May.- No. 2.- 29

Felipe Angeles, Municipio de Tzimol, Chis.- Sentencia pronunciada en el juicio agrario número 068/94, relativa a la tercera ampliación de ejido, promovida por campesinos del poblado

8 Jun.- No. 6.- 45

Fernando Foglio Miramontes, Municipio de Carmen, Camp.- Edicto por el que se notifica la radicación del expediente número 763/92, relativo a la solicitud de dotación de tierras, promovida por el núcleo de población

11 Ene.- No. 7.- 54

Fernando Foglio Miramontes, Municipio de Carmen, Camp.- Edicto por el que se notifica la radicación del expediente número 763/92, relativo a la solicitud de dotación de tierras, promovida por el núcleo de población

(Segunda publicación)  
18 Ene.- No. 12.- 93

Fernando Foglio Miramontes, Municipio de Carmen, Camp.- Edicto por el que se notifica la radicación del expediente número 763/92, relativo a la solicitud de dotación de tierras, promovida por el núcleo de población

(Tercera publicación)  
25 Ene.- No. 18.- 72



Fernando Gutiérrez Barrios, Municipio de Cosoleacaque, Ver.- Sentencia pronunciada en el juicio agrario número 188/92, relativa a la dotación de tierras, promovida por campesinos del poblado

(Segunda Sección)

27 Jul.- No. 19.- 83

Flechadores, Municipio de San Nicolás, Tamps.- Sentencia pronunciada en el juicio agrario número 1466/93, relativa a la ampliación de ejido, promovida por campesinos del poblado

(Segunda Sección)

18 Ago.- No. 15.- 90

Flores Magón, Municipio de Venustiano Carranza, Chis.- Sentencia pronunciada en el juicio agrario número 460/94, relativa a la tercera ampliación de ejido, promovida por campesinos del poblado

(Segunda Sección)

14 Sep.- No. 10.- 36

Francisco I. Madero, Municipio del Carmen, Camp.- Sentencia pronunciada en el juicio agrario número 529/93, relativa a la primera ampliación de ejido del poblado

21 Feb.- No. 14.- 90

Francisco I. Madero, Municipio de Cosoleacaque, Ver.- Sentencia pronunciada en el juicio agrario número 1330/93, relativa a la creación de un nuevo centro de población ejidal, que de constituirse se denominará

(Segunda Sección)

3 Ago.- No. 3.- 81

Francisco I. Madero, Municipio de Villa Corzo, Chis.- Sentencia pronunciada en el juicio agrario número 007/94, relativa a la dotación de tierras, promovida por campesinos del poblado

4 May.- No. 3.- 33

Francisco I. Madero antes Bolsa de Botellas, Municipio de Tapachula, Chis.- Sentencia pronunciada en el juicio agrario número 673/93, relativa a la dotación de aguas, promovida por campesinos del poblado

(Segunda Sección)

28 Sep.- No. 19.- 5

Francisco I. Portillo, Municipio de Coyame, Chih.- Sentencia pronunciada en el juicio agrario número 721/94, relativa a la dotación de aguas, promovida por campesinos del poblado

(Segunda Sección)

14 Dic.- No. 9.- 62

Francisco Javier Mina, Municipio de Tamuín, S.L.P.- Sentencia pronunciada en el juicio agrario número 1728/93, relativa a la creación de un nuevo centro de población ejidal que de constituirse se denominará

(Segunda Sección)

13 Jul.- No. 7.- 60

Francisco Villa, Municipio de Huimanguillo, Tab.- Sentencia pronunciada en el juicio agrario número 623/93, relativa a la dotación de tierras, promovida por campesinos del poblado

2 May.- No. 1.- 99

Francisco Villa, Municipio de Poanas, Dgo.- Sentencia pronunciada en el juicio agrario número 490/93, relativa a la creación del nuevo centro de población ejidal, que de constituirse se denominará

21 Feb.- No. 14.- 51

Francisco Villa, Municipio de Simojovel, Chis.- Sentencia pronunciada en el juicio agrario número 200/94, relativa a la dotación de tierras, promovida por campesinos del poblado

(Segunda Sección)

13 Jul.- No. 7.- 30

Francisco Villa y Anexos, Municipio de Buenaventura, Chih.- Sentencia pronunciada en el juicio agrario número 670/93, relativa a la dotación de aguas, promovida por campesinos del poblado

25 Feb.- No. 18.- 84

Fuera Vacas, Municipio de Montemorelos, N.L.- Sentencia pronunciada en el juicio agrario número 832/93, relativa a la segunda ampliación de ejido, promovida por campesinos del poblado

(Segunda Sección)

24 Ago.- No. 19.- 1

Gabino Santillán, Municipio de Durango, Dgo.- Sentencia pronunciada en el juicio agrario número 91/94, relativa a la primera ampliación de ejido, promovida por campesinos del poblado

(Segunda Sección)

16 Nov.- No. 12.- 72

Galeana, municipio del mismo nombre, Chih.- Sentencia pronunciada en el juicio agrario número 452/92, relativa a la solicitud de dotación de aguas, promovida por el comisariado ejidal del poblado

8 Abr.- No. 6.- 78

Galecio Narcia, Municipio de Chiapa de Corzo, Chis.- Sentencia pronunciada en el juicio agrario número 100/94, relativa a la segunda ampliación de ejido, promovida por campesinos del poblado

11 May.- No. 7.- 34

Galileo, Municipio de Palenque, Chis.- Sentencia pronunciada en el juicio agrario número 1165/93, relativa a la dotación de tierras, promovida por campesinos del poblado

(Segunda Sección)

14 Sep.- No. 10.- 27

Gandho, Municipio de Tecozautla, Hgo.- Sentencia pronunciada en el juicio agrario número 393/92, relativa a la segunda ampliación de ejido, promovida por campesinos del poblado

9 May.- No. 5.- 35



Gato de los Lara, Municipio de Angostura, Sin.- Sentencia pronunciada en el juicio agrario número 483/94, relativa a la ampliación de ejido, promovida por campesinos del poblado

(Segunda Sección)  
31 Ago.- No. 24.- 73

General Absalón Castellanos Domínguez, Municipio de Mapastepec, Chis.- Sentencia pronunciada en el juicio agrario número 1024/92, relativa a la dotación de tierras, promovida por campesinos del poblado

11 Ene.- No. 7.- 49

General Alonso Aguirre Ramos, Municipio de Carachic, Chih.- Edicto por el que se notifica la radicación del expediente número 171/92, relativo a la solicitud de dotación de tierras, promovida por el núcleo de población

11 Ene.- No. 7.- 53

General Alonso Aguirre Ramos, Municipio de Carachic, Chih.- Edicto por el que se notifica la radicación del expediente número 171/92, relativo a la solicitud de dotación de tierras, promovida por el núcleo de población

(Segunda publicación)  
18 Ene.- No. 12.- 92

General Alonso Aguirre Ramos, Municipio de Carachic, Chih.- Edicto por el que se notifica la radicación del expediente número 171/92, relativo a la solicitud de dotación de tierras, promovida por el núcleo de población

(Tercera publicación)  
25 Ene.- No. 18.- 71

General Alonso Aguirre Ramos, Municipio de Carachic, Chih.- Sentencia pronunciada en el juicio agrario número 171/92, relativa a la dotación de tierras, promovida por campesinos del poblado

(Segunda Sección)  
26 Oct.- No. 18.- 17

General Emiliano Zapata, Municipio de Ocozacoautla de Espinoza, Chis.- Sentencia pronunciada en el juicio agrario número 107/94, relativa a la dotación de tierras, promovida por campesinos del poblado

(Segunda Sección)  
3 Ago.- No. 3.- 33

General Emiliano Zapata, Municipio de Tacotalpa, Tab.- Sentencia pronunciada en el juicio agrario número 834/93, relativa a la dotación de tierras, promovida por campesinos del poblado

22 Feb.- No. 15.- 52

General Felipe Angeles, Municipio de Ascensión, Chih.- Sentencia pronunciada en el juicio agrario número 514/94, relativa a la dotación de tierras, promovida por campesinos del poblado

(Segunda Sección)  
4 Nov.- No. 4.- 46

General Francisco Villa, Municipio de José María Morelos, Q. Roo.- Sentencia pronunciada en el juicio agrario número 640/92, relativa a la dotación de tierras, promovida por campesinos del poblado

(Segunda Sección)  
19 Oct.- No. 13.- 79

General Francisco Villa, Municipio de Pijijiapan, Chis.- Sentencia pronunciada en el juicio agrario 1745/93, relativa a la solicitud de dotación de tierras, promovida por campesinos del poblado

24 May.- No. 16.- 55

General Lázaro Cárdenas, antes Sauz de Villaseñor, Municipio de Pénjamo, Gto.- Sentencia pronunciada en el juicio agrario número 1634/93, relativa a la creación de un nuevo centro de población ejidal, que de constituirse se denominará

(Segunda Sección)  
18 Ago.- No. 15.- 52

General Leyva Velázquez, Municipio de Las Margaritas, Chis.- Sentencia pronunciada en el juicio agrario número 113/94, relativa a la ampliación de ejido, promovida por campesinos del poblado

(Segunda Sección)  
31 Ago.- No. 24.- 20

General Lorenzo Avalos, Municipio de Gómez Palacio, Dgo.- Sentencia pronunciada en el juicio agrario número 838/92, relativa a la dotación de tierras, promovida por campesinos del poblado

11 May.- No. 7.- 102

General Rodolfo Sánchez Taboada, Municipio de Mexicali, B.C.- Sentencia pronunciada en el juicio agrario número 005/93, relativa a la solicitud de nuevo centro de población ejidal, promovida por vecinos del poblado

4 Ene.- No. 2.- 72

Generalísimo Morelos, Municipio de Carmen, Camp.- Sentencia pronunciada en el juicio agrario número 743/92, relativa a la dotación de tierras, promovida por campesinos del poblado

(Segunda Sección)  
26 Oct.- No. 18.- 31

Gordiano Guzmán, Municipio de Lázaro Cárdenas, Mich.- Sentencia pronunciada en el juicio agrario número 1823/93, relativa a la dotación de tierras, promovida por campesinos del poblado

(Segunda Sección)  
6 May.- No. 4.- 30

Gral. Heriberto Jara, Municipio de Villaflores, Chis.- Sentencia pronunciada en el juicio agrario número 317/94, relativa a la ampliación de ejido, promovida por campesinos del poblado

(Segunda Sección)  
12 Oct.- No. 8.- 21



Graneros de San Jorge, municipios de Ebano y Tamuín, S.L.P.- Sentencia pronunciada en el juicio agrario número 582/93, relativa al nuevo centro de población ejidal que de constituirse se denominará

16 Feb.- No. 11.- 45

Grupo La Paz, Municipio de Tlacotalpan, Ver.- Sentencia pronunciada en el juicio agrario número 1044/93, relativa a la dotación de tierras, promovida por campesinos del poblado

16 Feb.- No. 11.- 33

Guadalupe Bacja, Municipio de Oxchuc, Chis.- Sentencia pronunciada en el juicio agrario número 015/94, relativa al reconocimiento y titulación de bienes comunales, promovida por campesinos del poblado

9 May.-No. 5.- 55

Guadalupe de Rivera, Municipio de Irapuato, Gto.- Sentencia pronunciada en el juicio agrario número 1647/93, relativa a la tercera ampliación de ejido, promovida por campesinos del poblado

(Segunda Sección)

28 Sep.- No. 19.- 20

Guadalupe Victoria, Municipio de Ecatepec de Morelos, Edo. de Méx.- Edicto por el que se notifica la radicación del expediente número 21/93, relativo a la restitución de tierras, promovida por el poblado

24 Ago.- No. 19.- 106

Guadalupe Victoria, Municipio de Ecatepec de Morelos, Edo. de Méx.- Edicto por el que se notifica la radicación del expediente número 21/93, relativo a la restitución de tierras, promovida por el poblado

(Segunda publicación)

31 Ago.- No. 24.- 110

Guadalupe Victoria, Municipio de Pánuco, Ver.- Sentencia pronunciada en el juicio agrario número 983/93, relativa a la creación de un nuevo centro de población ejidal, promovida por campesinos del poblado

(Segunda Sección)

8 Jun.- No. 6.- 9

Guadalupe Victoria, Municipio de Simojovel, Chis.- Sentencia pronunciada en el juicio agrario número 378/94, relativa a la ampliación de ejido, promovida por campesinos del poblado

(Segunda Sección)

14 Sep.- No. 10.- 24

Guadalupe Victoria, Municipio de Tecomán y Coquimatlán, Col.- Edicto por el que se notifica la radicación del expediente número 486/93, relativo a la solicitud de nuevo centro de población ejidal, promovida por el núcleo de población

8 Jul.- No. 5.- 79

Guadalupe Victoria, Municipio de Tecomán y Coquimatlán, Col.- Edicto por el que se notifica la radicación del expediente número 486/93, relativo a la solicitud de nuevo centro de población ejidal, promovida por el núcleo de población

(Segunda publicación)

15 Jul.- No. 9.- 85

Guadalupe Victoria, Municipio de Tecomán y Coquimatlán, Col.- Edicto por el que se notifica la radicación del expediente número 486/93, relativo a la solicitud de nuevo centro de población ejidal, promovida por el núcleo de población

(Tercera publicación)

22 Jul.- No. 15.- 53

Guadalupe Victoria antes El Carmen San Agustín, Municipio de Simojovel, Chis.- Sentencia pronunciada en el juicio agrario número 352/94, relativa a la dotación de tierras, promovida por campesinos del poblado

(Segunda Sección)

31 Ago.- No. 24.- 76

Gualamo y Anexos, Municipio de San Dimas, Dgo.- Sentencia pronunciada en el juicio agrario número 959/92, relativa a la segunda ampliación de ejido, promovida por campesinos del poblado

(Segunda Sección)

16 Nov.- No. 12.- 80

Guayal, Municipio de Tacotalpa, Tab.- Sentencia pronunciada en el juicio agrario número 615/93, relativa a la dotación de tierras, por la vía de nuevo centro de población, promovida por campesinos del poblado denominado

3 Feb.- No. 3.- 22

Guía del Porvenir, Municipio de Abasolo, Tamps.- Sentencia pronunciada en el juicio agrario número 1516/93, relativa a la dotación de aguas, promovida por campesinos del poblado

3 May.- No. 2.- 21

Hacienda Chablé, Municipio de Emiliano Zapata, Tab.- Sentencia pronunciada en el juicio agrario número 836/93, relativa a la segunda ampliación de ejido, promovida por campesinos del poblado

22 Feb.- No. 15.- 27

Hermenegildo Galeana, Municipio de Teapa, Tab.- Sentencia pronunciada en el juicio agrario número 589/93, relativa a la primera ampliación de ejido, promovida por campesinos del poblado

11 Ene.- No. 7.- 43

Héroes de Chapultepec, Municipio de Tzímol, Chis.- Sentencia pronunciada en el juicio agrario número 228/94, relativa a la tercera ampliación de ejido, promovida por campesinos del poblado

(Segunda Sección)

15 Jun.- No. 11.- 72



Héroes de Nacozari, Municipio de Mapimí, Dgo.- Sentencia pronunciada en el juicio agrario número 857/92, relativa a la dotación de tierras, promovida por campesinos del poblado

9 May.- No. 5.- 22

Hidalgo, Municipio de Acacoyagua, Chis.- Sentencia pronunciada en el juicio agrario número 229/94, relativa a la ampliación de ejido, promovida por campesinos del poblado

(Segunda Sección)

12 Oct.- No. 8.- 24

Hidalgo, Municipio de Tlapacoyan, Ver.- Sentencia pronunciada en el juicio agrario número 544/94, relativa a la ampliación de ejido, promovida por campesinos del poblado

(Segunda Sección)

7 Dic.- No. 4.- 31

Higinio Tanguma, Municipio de Aldama, Tamps.- Sentencia pronunciada en el juicio agrario número 461/94, relativa a la ampliación de ejido, promovida por campesinos del poblado

(Segunda Sección)

21 Dic.- No. 14.- 25

Higuera Gorda, Municipio de El Nayar, Nay.- Sentencia pronunciada en el juicio agrario número 950/93, relativa a la segunda ampliación de ejido, promovida por campesinos del poblado

(Segunda Sección)

7 Dic.- No. 4.- 33

Horacio Grajales, Municipio de Villaflores, Chis.- Sentencia pronunciada en el juicio agrario número 180/94, relativa a la dotación de tierras, promovida por campesinos del poblado

(Segunda Sección)

7 Dic.- No. 4.- 61

Hoya de Alvarez, Municipio de Valle de Santiago, Gto.- Sentencia pronunciada en el juicio agrario número 974/93, relativa a la ampliación de ejido, promovida por campesinos del poblado

28 Feb.- No. 19.- 101

Huanimaro, municipio del mismo nombre, Gto.- Sentencia pronunciada en el juicio agrario número 199/94, relativa a la dotación de aguas, promovida por campesinos del poblado

(Segunda Sección)

20 Jul.- No. 13.- 40

Huarichi, Municipio de General Simón Bolívar, Dgo.- Sentencia pronunciada en el juicio agrario número 390/92, relativa a la ampliación de ejido, promovida por campesinos del poblado

(Segunda Sección)

8 Jun.- No. 6.- 48

Huejoyucan de Palacios, Municipio de Tepexi, Pue.- Sentencia pronunciada en el juicio agrario número 907/92, relativa a la dotación de aguas, promovida por campesinos del poblado

(Segunda Sección)

16 Nov.- No. 12.- 3

Hueypoxtla, municipio del mismo nombre, Edo. de Méx.- Sentencia pronunciada en el juicio agrario número 437/92, relativa a la dotación de aguas, promovida por campesinos del poblado

(Segunda Sección)

7 Sep.- No. 5.- 1

Ichamio, Municipio de La Huacana, Mich.- Sentencia pronunciada en el juicio agrario número 441/94, relativa a la ampliación de ejido, promovida por campesinos del poblado

(Segunda Sección)

31 Ago.- No. 24.- 65

Ignacio López Rayón, Municipio de Champotón, Camp.- Sentencia pronunciada en el juicio agrario número 631/92, relativa a la dotación de tierras, promovida por campesinos del poblado

(Segunda Sección)

19 Oct.- No. 13.- 37

Independencia, Municipio de Carmen, Camp.- Sentencia pronunciada en el juicio agrario número 612/92, relativa a la ampliación de ejido, promovida por campesinos del poblado

(Segunda Sección)

13 Jul.- No. 7.- 19

Ing. Mario Calcáneo Sánchez, Municipio de Balancán, Tab.- Sentencia pronunciada en el juicio agrario número 1493/93, relativa a la dotación de tierras, promovida por campesinos del poblado

(Segunda Sección)

20 Jul.- No. 13.- 11

Ingeniero Américo Villarreal Guerra, Municipio de Gómez Farías, Tamps.- Sentencia pronunciada en el juicio agrario número 1808/93, relativa a la dotación de tierras, promovida por campesinos del poblado

(Tercera Sección)

2 May.- No. 1.- 7

Ingeniero González de León, Municipio de Las Margaritas, Chis.- Sentencia pronunciada en el juicio agrario número 101/94, relativa a la segunda ampliación de ejido, promovida por campesinos del poblado

4 May.- No. 3.- 28

Isla de Pajaritos, Municipio de Tlalixcoyan, Ver.- Sentencia pronunciada en el juicio agrario número 943/92, relativa a la ampliación de ejido, promovida por campesinos del poblado

(Segunda Sección)

23 Nov.- No. 17.- 84



Islas Agrarias Grupo A, Municipio de Mexicali, B.C.- Sentencia pronunciada en el juicio agrario número 678/92, relativa a la ampliación de ejido, promovida por campesinos del poblado

(Segunda Sección)  
22 Jun.- No. 16.- 36

Ixtlahuac, Municipio de Huazalingo, Hgo.- Sentencia pronunciada en el juicio agrario número 1391/93, relativa a la dotación de tierras, promovida por campesinos del poblado

(Segunda Sección)  
3 Ago.- No. 3.- 93

Ixtlahuacán, municipio del mismo nombre, Col.- Sentencia pronunciada en el juicio agrario número 147/16/93, relativa al reconocimiento y titulación de bienes comunales promovida por campesinos del poblado

(Segunda Sección)  
6 May.- No. 4.- 48

J. Isabel Robles antes Santa Cruz de Ranchería, Municipio de General Simón Bolívar, Dgo.- Edicto por el que se notifica la radicación del expediente número 697/92, relativo a la solicitud de segunda ampliación de ejido, promovida por el núcleo de población

(Segunda publicación)  
15 Jul.- No. 9.- 84

J. Isabel Robles antes Santa Cruz de Ranchería, Municipio de General Simón Bolívar, Dgo.- Edicto por el que se notifica la radicación del expediente número 697/92, relativo a la solicitud de segunda ampliación de ejido, promovida por el núcleo de población

(Tercera publicación)  
22 Jul.- No. 15.- 52

Jaltepec, Municipio de Almoloya de Alquisiras, Edo. de Méx.- Sentencia pronunciada en el juicio agrario número 806/92, relativa a la dotación de aguas, promovida por ejidatarios del poblado

(Segunda Sección)  
8 Jun.- No. 6.- 63

Javier Rojo Gómez, Municipio de Hidalgotitlán, Ver.- Sentencia pronunciada en el juicio agrario número 1001/93, relativa a la ampliación de ejido, promovida por campesinos del poblado

(Segunda Sección)  
28 Sep.- No. 19.- 65

Jiquilpan Segundo, Municipio de El Fuerte, Sin.- Sentencia pronunciada en el juicio agrario número 277/94, relativa a la ampliación de ejido, promovida por campesinos del poblado

(Segunda Sección)  
7 Oct.- No. 5.- 16

Joaquín Amaro, Municipio de Sombrerete, Zac.- Sentencia pronunciada en el juicio agrario número 919/92, relativa al nuevo centro de población ejidal que de constituirse se denominará

18 Ene.- No. 12.- 79

Joluita, Municipio de La Unión, Gro.- Sentencia pronunciada en el juicio agrario número 683/93, relativa a la segunda ampliación de ejido del poblado

22 Ene.- No. 16.- 25

José María Morelos y Pavón, Municipio de San Juan Guichicovi, Oax.- Sentencia pronunciada en el juicio agrario número 1810/93, relativa a la dotación de tierras, promovida por campesinos del poblado

(Segunda Sección)  
13 Jul.- No. 7.- 71

José María Morelos y Pavón número 2, Municipio de Ahome, Sin.- Sentencia pronunciada en el juicio agrario número 909/93, relativa a la ampliación de ejido, promovida por campesinos del poblado

9 Mar.- No. 7.- 99

José María Pino Suárez, Municipio de Temapache, Ver.- Sentencia pronunciada en el juicio agrario número 1015/93, relativa a la dotación de tierras, promovida por campesinos del poblado

2 May.- No. 1.- 109

Jotolchén, Municipio de Simojovel, Chis.- Sentencia pronunciada en el juicio agrario número 112/94, relativa a la ampliación de ejido, promovida por campesinos del poblado

(Segunda Sección)  
8 Jun.- No. 6.- 122

Joyas de San Lázaro, Municipio de General Zaragoza, N.L.- Sentencia pronunciada en el juicio agrario número 976/93, relativa a la ampliación de ejido, promovida por campesinos del poblado

(Segunda Sección)  
21 Sep.- No. 14.- 72

Juan Pacheco Alemán, Municipio de Tierra Blanca, Ver.- Sentencia pronunciada en el juicio agrario número 381/94, relativa a la dotación de tierras, promovida por campesinos del poblado

(Segunda Sección)  
24 Ago.- No. 19.- 68

Juan Sabines Gutiérrez, Municipio de Villa Corzo, Chis.- Sentencia pronunciada en el juicio agrario número 029/94, relativa a la dotación de tierras, promovida por campesinos del poblado

(Segunda Sección)  
16 Nov.- No. 12.- 55



Juárez Leyes de Reforma, Municipio de San Luis Río Colorado, Son.- Sentencia pronunciada en el juicio agrario número 1276/93, relativa a la dotación de tierras, promovida por campesinos del poblado

(Segunda Sección)

3 Ago.- No. 3.- 61

Juicios agrarios 114/92, 116/92, 119/92, 194/92, 138/92 y 072/92.- Contradicción de tesis C.T. 1/93 entre las sustentadas por el Tribunal Unitario Agrario del Vigésimo Quinto Distrito en San Luis Potosí, por una parte, y por la otra los Quinto y Trigésimo Primer Distritos Agrarios en Chihuahua y Jalapa, al resolver los

15 Mar.- No. 11.- 38

Julián Carrillo II, Municipio de Ebano, S.L.P.- Sentencia pronunciada en el juicio agrario número 1294/93, relativa a la creación de un nuevo centro de población ejidal, que de constituirse se denominará

(Segunda Sección)

22 Jun.- No. 16.- 84

Kancab, Municipio de Tekax, Yuc.- Sentencia pronunciada en el juicio agrario número 670/92, relativa a la segunda ampliación de ejido, promovida por campesinos del poblado

6 Abr.- No. 4.- 39

Kanki, Municipio de Tenabo, Camp.- Sentencia pronunciada en el juicio agrario número 634/92, relativa a la segunda ampliación de ejido, promovida por campesinos del poblado

(Segunda Sección)

4 Nov.- No. 4.- 64

La Amapola y Osorio, Municipio de Tierra Blanca, Ver.- Sentencia pronunciada en el juicio agrario número 1045/93, relativa a la creación de un nuevo centro de población ejidal, que de constituirse se denominará

1 Feb.- No. 1.- 43

La Bajada, Municipio de San Blas, Nay.- Sentencia pronunciada en el juicio agrario número 673/92, relativa a la dotación de aguas, promovida por campesinos del poblado

21 Ene.- No. 15.- 96

La Ballena, Municipio de Villa Hidalgo, Zac.- Sentencia pronunciada en el juicio agrario número 421/93, relativa a la segunda ampliación de ejido, promovida por campesinos del poblado

(Segunda Sección)

12 Oct.- No. 8.- 72

La Boquilla, Municipio de San Francisco de los Conchos, Chih.- Sentencia pronunciada en el juicio agrario número 391/94, relativa a la dotación de aguas, promovida por campesinos del poblado

(Segunda Sección)

21 Sep.- No. 14.- 15

La Cabra y Anexas, en el Municipio de Nazas, Dgo.- Sentencia pronunciada en el juicio agrario número 960/92, relativa al nuevo centro de población ejidal, promovida por campesinos del poblado

11 Abr.- No. 7.- 72

La Caridad, Municipio de Acambay, Edo. de Méx.- Sentencia pronunciada en el juicio agrario número 606/92, relativa a la dotación de aguas, promovida por campesinos del poblado,

(Segunda Sección)

17 Feb.- No. 12.- 6

La Cascada, Municipio de Siltepec, Chis.- Sentencia pronunciada en el juicio agrario número 102/94, relativa a la segunda ampliación de ejido, promovida por campesinos del poblado

(Segunda Sección)

14 Dic.- No. 9.- 22

La Casita, Municipio de Durango, Dgo.- Edicto por el que se notifica la radicación del expediente número 696/92, relativo a la solicitud de tercera ampliación de ejido, promovida por el núcleo de población

7 Feb.- No. 4.- 49

La Casita, Municipio de Durango, Dgo.- Edicto por el que se notifica la radicación del expediente número 696/92, relativo a la solicitud de tercera ampliación de ejido, promovida por el núcleo de población

(Segunda publicación)

(Segunda Sección)

14 Feb.- No. 9.- 62

La Casita, Municipio de Durango, Dgo.- Edicto por el que se notifica la radicación del expediente número 696/92, relativo a la solicitud de tercera ampliación de ejido, promovida por el núcleo de población

(Tercera publicación)

21 Feb.- No. 14.- 95

La Casita, Municipio de Durango, Dgo.- Edicto por el que se notifica la radicación del expediente número 696/92, relativo a la solicitud de tercera ampliación de ejido, promovida por el núcleo de población

13 Jun.- No. 9.- 102

La Casita, Municipio de Durango, Dgo.- Edicto por el que se notifica la radicación del expediente número 696/92, relativo a la solicitud de tercera ampliación de ejido, promovida por el núcleo de población

(Segunda publicación)

20 Jun.- No. 14.- 92

La Casita, Municipio de Durango, Dgo.- Edicto por el que se notifica la radicación del expediente número 696/92, relativo a la solicitud de tercera ampliación de ejido, promovida por el núcleo de población

(Tercera publicación)

27 Jun.- No. 19.- 102



La Casita, Municipio de Galeana, N.L.- Sentencia pronunciada en el juicio agrario número 1128/93, relativa a la segunda ampliación de ejido, promovida por campesinos del poblado

(Segunda Sección)  
21 Dic.- No. 14.- 21

La Chuparrosa, Municipio de Jalapa de Díaz, Oax.- Sentencia pronunciada en el juicio agrario número 1430/93, relativa a la ampliación de ejido, promovida por campesinos del poblado

25 Abr.- No. 17.- 62

La Ciénega, Municipio de Chilpancingo, Gro.- Sentencia pronunciada en el juicio agrario número 1736/93, relativa a la dotación de tierras, promovida por campesinos del poblado

(Segunda Sección)  
27 Jul.- No. 19.- 54

La Cinta del Encuentro, Municipio de La Independencia, Chis.- Sentencia pronunciada en el juicio agrario número 227/94, relativa a la ampliación de ejido, promovida por campesinos del poblado

(Segunda Sección)  
29 Jun.- No. 21.- 1

La Cofradía, Municipio de La Unión, Gro.- Sentencia pronunciada en el juicio agrario número 971/93, relativa a la dotación de tierras, promovida por campesinos del poblado

(Segunda Sección)  
7 Sep.- No. 5.- 38

La Concha, Municipio de San Felipe Jalapa de Díaz, Oax.- Sentencia pronunciada en el juicio agrario número 310/94, relativa a la ampliación de ejido, promovida por campesinos del poblado

(Segunda Sección)  
20 Jul.- No. 13.- 55

La Cumbre, Municipio de Compostela, Nay.- Sentencia pronunciada en el juicio agrario número 563/93, relativa a la dotación de tierras, promovida por campesinos del poblado

21 Feb.- No. 14.- 57

La Cumbre, Municipio de Guanaceví, Dgo.- Edicto por el que se notifica la radicación del expediente número 865/92, relativo a la solicitud de nuevo centro de población ejidal, promovida por el poblado

7 Feb.- No. 4.- 51

La Cumbre, Municipio de Guanaceví, Dgo.- Edicto por el que se notifica la radicación del expediente número 865/92, relativo a la solicitud de nuevo centro de población ejidal, promovida por el poblado

(Segunda publicación)  
(Segunda Sección)  
14 Feb.- No. 9.- 63

La Cumbre, Municipio de Guanaceví, Dgo.- Edicto por el que se notifica la radicación del expediente número 865/92, relativo a la solicitud de nuevo centro de población ejidal, promovida por el poblado

(Tercera publicación)  
21 Feb.- No. 14.- 96

La Cumbre, Municipio de Guanaceví, Dgo.- Edicto por el que se notifica la radicación del expediente número 865/92, relativo a la solicitud de nuevo centro de población ejidal, promovida por el poblado

13 Jun.- No. 9.- 104

La Cumbre, Municipio de Guanaceví, Dgo.- Edicto por el que se notifica la radicación del expediente número 865/92, relativo a la solicitud de nuevo centro de población ejidal, promovida por el poblado

(Segunda publicación)  
20 Jun.- No. 14.- 94

La Cumbre, Municipio de Guanaceví, Dgo.- Edicto por el que se notifica la radicación del expediente número 865/92, relativo a la solicitud de nuevo centro de población ejidal, promovida por el poblado

(Tercera publicación)  
27 Jun.- No. 19.- 103

La Cumbre (antes Martín Dehesa Rosado), Municipio de Matías Romero, Oax.- Edicto por el que se notifica la radicación del expediente número 43/92, relativo a la solicitud de dotación de tierras, del poblado

7 Feb.- No. 4.- 48

La Cumbre (antes Martín Dehesa Rosado), Municipio de Matías Romero, Oax.- Edicto por el que se notifica la radicación del expediente número 43/92, relativo a la solicitud de dotación de tierras, del poblado

(Segunda publicación)  
(Segunda Sección)  
14 Feb.- No. 9.- 60

La Cumbre (antes Martín Dehesa Rosado), Municipio de Matías Romero, Oax.- Edicto por el que se notifica la radicación del expediente número 43/92, relativo a la solicitud de dotación de tierras, del poblado

(Tercera publicación)  
21 Feb.- No. 14.- 94

La Cumbre (antes Martín Dehesa Rosado), Municipio de Matías Romero, Oax.- Sentencia pronunciada en el juicio agrario número 043/92, relativa a la dotación de tierras, promovida por campesinos del poblado

(Segunda Sección)  
24 Ago.- No. 19.- 30



La Dulcita, Municipio de Villa de Ramos, S.L.P.- Sentencia pronunciada en el juicio agrario número 603/93, relativa a la tercera ampliación de ejido, promovida por campesinos del poblado

3 May.- No. 2.- 24

La Esperanza, Municipio de San Martín Chalchicuautla, S.L.P.- Sentencia pronunciada en el juicio agrario número 459/94, relativa a la ampliación de ejido, promovida por campesinos del poblado

(Segunda Sección)

16 Nov.- No. 12.- 68

La Esperanza, Municipio de San Miguel Tlacamama, Oax.- Sentencia pronunciada en el juicio agrario número 215/93, relativa a la ampliación de ejido, promovida por campesinos del poblado

11 Abr.- No. 7.- 64

La Esperanza del Porvenir, Municipio de Tumbalá, Chis.- Sentencia pronunciada en el juicio agrario número 302/94, relativa a la dotación de tierras, promovida por campesinos del poblado

(Segunda Sección)

27 Jul.- No. 19.- 42

La Estancia, Municipio de Victoria, Gto.- Sentencia pronunciada en el juicio agrario número 721/93, relativa a la dotación de tierras, promovida por campesinos del poblado

(Segunda Sección)

9 Nov.- No. 7.- 53

La Famosa División del Norte, Municipio de Saucillo, Chih.- Sentencia pronunciada en el juicio agrario número 251/94, relativa a la dotación de tierras, promovida por campesinos del poblado

(Segunda Sección)

18 Ago.- No. 15.- 37

La Fortuna, Municipio de Carmen, Camp.- Sentencia pronunciada en el juicio agrario número 630/92, relativa a la dotación de tierras, promovida por campesinos del poblado

(Segunda Sección)

21 Sep.- No. 14.- 59

La Fraylesca, Municipio de Villa Corzo, Chis.- Sentencia pronunciada en el juicio agrario número 622/94, relativa a la dotación de tierras, promovida por campesinos del poblado

(Segunda Sección)

21 Dic.- No. 14.- 1

La Hedionda Chica, Municipio de General Cepeda, Coah.- Sentencia pronunciada en el juicio agrario número 777/93, relativa a la dotación de aguas, promovida por los integrantes del Comisariado Ejidal del poblado

10 Ene.- No. 6.- 90

La Herrería, Municipio de San Felipe, Gto.- Sentencia pronunciada en el juicio agrario número 270/93, relativa a la dotación de tierras, promovida por campesinos del poblado

11 May.- No. 7.- 90

La Higuera, Municipio de Culiacán, Sin.- Sentencia pronunciada en el juicio agrario número 1428/93, relativa a la dotación de tierras, promovida por campesinos del poblado

(Segunda Sección)

8 Jun.- No. 6.- 41

La Higuera, Municipio de Ixtlán del Río, Nay.- Sentencia pronunciada en el juicio agrario número 757/92, relativa a la ampliación de ejido, promovida por campesinos del poblado

16 Feb.- No. 11.- 73

La Joya, Municipio de Durango, Dgo.- Sentencia pronunciada en el juicio agrario número 508/94, relativa a la ampliación de ejido, promovida por campesinos del poblado

(Segunda Sección)

14 Dic.- No. 9.- 69

La Joya, Municipio de Tuxpan, Ver.- Sentencia pronunciada en el juicio agrario número 1426/92, relativa a la dotación de tierras, promovida por campesinos del poblado

(Segunda Sección)

30 Nov.- No. 22.- 1

La Junta de Gohocopa, Municipio de Sahuaripa, Son.- Sentencia pronunciada en el juicio agrario número 1392/93, relativa a la dotación de tierras, promovida por campesinos del poblado

(Segunda Sección)

27 Jul.- No. 19.- 36

La Laborcita, Municipio de León, Gto.- Sentencia pronunciada en el juicio agrario número 1723/93, relativa a la dotación de aguas, promovida por campesinos del poblado

9 May.- No. 5.- 54

La Lagunita, Municipio de Acaponeta, Nay.- Sentencia pronunciada en el juicio agrario número 29/92, relativa a la dotación de tierras, promovida por campesinos del poblado

(Segunda Sección)

30 Nov.- No. 22.- 44

La Lagunita, Municipio de Bochil, Chis.- Sentencia pronunciada en el juicio agrario número 1591/93, relativa a la dotación de tierras, promovida por campesinos del poblado

9 May.- No. 5.- 29



La Libertad, Municipio de Jiménez, Chih.- Sentencia pronunciada en el juicio agrario número 796/93, relativa a la dotación de aguas, promovida por campesinos del poblado

24 Feb.- No. 17.- 45

La Libertad, Municipio de Madera, Chih.- Sentencia pronunciada en el juicio agrario número 701/94, relativa a la dotación de aguas, promovida por campesinos del poblado

(Segunda Sección)

14 Dic.- No. 9.- 29

La Luz II, Municipio de Querétaro, Qro.- Sentencia pronunciada en el juicio agrario número 604/92, relativa a la dotación de tierras, promovida por campesinos del poblado

(Segunda Sección)

7 Sep.- No. 5.- 57

La Mesa de Andrade y sus Anexos, Municipio de Nicolás Flores, Hgo.- Sentencia pronunciada en el juicio agrario número 908/93, relativa a la dotación de tierras, promovida por campesinos del poblado

18 Mar.- No. 14.- 50

La Navidad, Municipio de Galeana, N.L.- Sentencia pronunciada en el juicio agrario número 434/93, relativa a la ampliación de ejido, promovida por campesinos del poblado

(Segunda Sección)

14 Dic.- No. 9.- 11

La Nueva Sabana, Municipio de Venustiano Carranza, Ex-Distrito de Huauchinango, Pue.- Edicto por el que se notifica la radicación del expediente número 332/93, relativo a la solicitud de dotación de tierras, promovida por el núcleo de población de

13 Jun.- No. 9.- 99

La Nueva Sabana, Municipio de Venustiano Carranza, Ex-Distrito de Huauchinango, Pue.- Edicto por el que se notifica la radicación del expediente número 332/93, relativo a la solicitud de dotación de tierras, promovida por el núcleo de población de

(Segunda publicación)

20 Jun.- No. 14.- 87

La Nueva Sabana, Municipio de Venustiano Carranza, Ex-Distrito de Huauchinango, Pue.- Edicto por el que se notifica la radicación del expediente número 332/93, relativo a la solicitud de dotación de tierras, promovida por el núcleo de población de

(Tercera publicación)

27 Jun.- No. 19.- 99

La Paz, Municipio de Salinas, S.L.P.- Sentencia pronunciada en el juicio agrario número 1305/93, relativa a la ampliación de ejido, promovida por campesinos del poblado

11 May.- No. 7.- 62

La Pedregosa, Municipio de Buenavista, Mich.- Sentencia pronunciada en el juicio agrario número 1051/92, relativa a la dotación de tierras, promovida por campesinos del poblado

(Segunda Sección)

31 Ago.- No. 24.- 4

La Peñita, Municipio de Soto La Marina, Tamps.- Sentencia pronunciada en el juicio agrario número 918/93, relativa a la solicitud de ampliación de ejido, promovida por campesinos del poblado

28 Feb.- No. 19.- 87

La Peñita, Municipio de Soto la Marina, Tamps.- Sentencia pronunciada en el juicio agrario número 784/93, relativa a la solicitud de dotación de aguas, promovida por campesinos del poblado

11 Ene.- No. 7.- 41

La Pez, Municipio de Pánuco, Ver.- Sentencia pronunciada en el juicio agrario número 017/94, relativa a la dotación de tierras, promovida por campesinos del poblado

(Segunda Sección)

16 Nov.- No. 12.- 25

La Pitahaya, Municipio de Pánuco, Ver.- Sentencia pronunciada en el juicio agrario número 1115/93, relativa a la solicitud de ampliación de ejido, promovida por campesinos del poblado

25 Abr.- No. 17.- 66

La Presa, Municipio de Victoria, Gto.- Sentencia pronunciada en el juicio agrario número 73/94, relativa a la dotación de aguas, promovida por campesinos del poblado

(Segunda Sección)

7 Oct.- No. 5.- 5

La Presita, Municipio de San Diego de la Unión, Gto.- Sentencia pronunciada en el juicio número 206/94, relativa a la dotación de aguas, promovida por campesinos del poblado

(Segunda Sección)

24 Ago.- No. 19.- 16

La Providencia, Municipio de Villa Comaltitlán, Chis.- Sentencia pronunciada en el juicio agrario número 1735/93, relativa a la ampliación de ejido, promovida por campesinos del poblado

(Segunda Sección)

6 May.- No. 4.- 46

La Raya y Los Limones, Municipio de Tepalcatepec, Mich.- Sentencia pronunciada en el juicio agrario número 495/94, relativa a la segunda ampliación de ejido, promovida por campesinos del poblado

(Segunda Sección)

21 Dic.- No. 14.- 15



La Reforma, Municipio de Tantima, Ver.- Sentencia pronunciada en el juicio agrario número 1162/93, relativa a la ampliación de ejido, promovida por campesinos del poblado

11 May.- No. 7.- 81

La Resolana, Municipio de Tepic, Nay.- Sentencia pronunciada en el juicio agrario número 949/92, relativa a la ampliación de ejido, promovida por campesinos del poblado

28 Feb.- No. 19.- 90

La Revolución Naciente, Municipio de Amozoc, Pue.- Sentencia pronunciada en el juicio agrario número 481/94, relativa a la creación de un nuevo centro de población ejidal que de constituirse se denominará

(Segunda Sección)

14 Sep.- No. 10.- 67

La Rosa, Municipio de General Cepeda, Coah.- Sentencia pronunciada en el juicio agrario número 161/94, relativa a la dotación de aguas, promovida por campesinos del poblado

(Segunda Sección)

13 Jul.- No. 7.- 34

La Sarteneja, Municipio de Cuernavaca, Gto.- Sentencia pronunciada en el juicio agrario número 1239/93, relativa a la creación de un nuevo centro de población ejidal que de constituirse se denominará Melchor Ocampo, promovida por campesinos del poblado

(Segunda Sección)

9 Nov.- No. 7.- 42

La Saucedá, Municipio de San Diego de la Unión, Gto.- Sentencia pronunciada en el juicio agrario número 185/93, relativa a la segunda ampliación de ejido, promovida por campesinos del poblado

(Segunda Sección)

3 Ago.- No. 3.- 26

La Sidra, Municipio de Coquimatlán, Col.- Sentencia pronunciada en el juicio agrario número 184/93, relativa a la ampliación de ejido, promovida por campesinos del poblado

(Segunda Sección)

26 Oct.- No. 18.- 48

La Tenería, Municipio de Tenancingo, Edo. de Méx.- Sentencia pronunciada en el juicio agrario número 1180/93, relativa a la segunda ampliación de ejido, promovida por campesinos del poblado

3 May.- No. 2.- 47

La Tinaja, Municipio de Ocampo, Gto.- Sentencia pronunciada en el juicio agrario número 1760/93, relativa a la dotación de aguas, promovida por campesinos del poblado

(Segunda Sección)

23 Nov.- No. 17.- 87

La Trinidad o Congregación de Mina y Matamoros, Municipio de Teapa, Tab.- Sentencia pronunciada en el juicio agrario número 606/93, relativa a la ampliación de ejido, promovida por campesinos del poblado

8 Jun.- No. 6.- 69

La Trinidad Yaveo, Municipio de Santiago Yaveo, Oax.- Sentencia pronunciada en el juicio agrario número 01/92, relativa al reconocimiento y titulación de bienes comunales del poblado

(Segunda Sección)

15 Jun.- No. 11.- 87

La Unión, Municipio de Villa Corzo, Chis.- Sentencia pronunciada en el juicio agrario número 234/94, relativa a la dotación de tierras, promovida por campesinos del poblado

(Segunda Sección)

13 Jul.- No. 7.- 57

La Venta, Municipio de Dolores Hidalgo, Gto.- Sentencia pronunciada en el juicio agrario número 730/93, relativa a la solicitud de dotación de tierras, promovida por campesinos del poblado

(Segunda Sección)

14 Feb.- No. 9.- 42

La Victoria, Municipio de Hermosillo, Son.- Sentencia pronunciada en el juicio agrario número 776/93, relativa a la dotación de aguas, promovida por campesinos del poblado

24 Mar.- No. 18.- 58

La Y Griega, Municipio de Medellín de Bravo, Ver.- Sentencia pronunciada en el juicio agrario número 1197/93, relativa a la dotación de tierras, promovida por campesinos del poblado

8 Jun.- No. 6.- 57

La Yerbabuena, Municipio de Sahuayo, Mich.- Sentencia pronunciada en el juicio agrario número 306/94, relativa a la segunda ampliación de ejido, promovida por campesinos del poblado

(Segunda Sección)

20 Jul.- No. 13.- 73

Laguna Grande, Municipio de Champotón, Camp.- Sentencia pronunciada en el juicio agrario número 632/92, relativa a la dotación de tierras, promovida por campesinos del poblado

(Segunda Sección)

23 Nov.- No. 17.- 17

Lamadrid, municipio del mismo nombre, Coah.- Sentencia pronunciada en el juicio agrario número 747/94, relativa a la dotación de aguas, promovida por campesinos del poblado

(Segunda Sección)

16 Nov.- No. 12.- 62



Lampacitos, Municipio de Aramberri, N.L.- Sentencia pronunciada en el juicio agrario número 978/93, relativa a la ampliación de ejido, promovida por campesinos del poblado

16 Feb.- No. 11.- 66

Las Anacuas II, Municipio de Reynosa, Tamps.- Sentencia pronunciada en el juicio agrario número 637/94, relativa a la creación de un nuevo centro de población ejidal, promovida por campesinos del poblado

(Segunda Sección)

16 Nov.- No. 12.- 22

Las Animas, Municipio de Pánuco, Ver.- Sentencia pronunciada en el juicio agrario número 534/93, relativa a la ampliación de ejido, promovida por campesinos del poblado

(Segunda Sección)

8 Jun.- No. 6.- 1

Las Carboneras, Municipio de Saucillo, Chih.- Sentencia pronunciada en el juicio agrario número 443/92, relativa a la dotación de aguas, promovida por campesinos del poblado

(Segunda Sección)

14 Sep.- No. 10.- 22

Las Coloradas, Municipio de León, Gto.- Sentencia pronunciada en el juicio agrario número 054/93, relativa a la dotación de tierras, promovida por campesinos del poblado

11 May.- No. 7.- 52

Las Cuatas, Municipio de Ixmiquilpan, Ver.- Sentencia pronunciada en el juicio agrario número 955/93, relativa a la ampliación de ejido, promovida por campesinos del poblado

16 Feb.- No. 11.- 57

Las Delicias, Municipio de San Juan Bautista Tuxtepec, Oax.- Sentencia pronunciada en el juicio agrario número 564/94, relativa a la dotación de tierras, promovida por campesinos del poblado

(Segunda Sección)

4 Nov.- No. 4.- 58

Las Flores, Municipio de Paraíso, Tab.- Sentencia pronunciada en el juicio agrario número 656/93, relativa a la segunda ampliación de ejido, promovida por campesinos del poblado

10 Ene.- No. 6.- 93

Las Mercedes, Municipio de Delicias, Chih.- Sentencia pronunciada en el juicio agrario número 897/92, relativa a la dotación de aguas, promovida por campesinos del poblado

(Segunda Sección)

6 May.- No. 4.- 40

Las Mesas, Municipio de Tampacán, S. L. P.- Sentencia pronunciada en el juicio agrario número 025/93, relativa a la dotación de aguas, promovida por ejidatarios del poblado

7 Feb.- No. 4.- 40

Las Palmas, Municipio de San Fernando, Tamps.- Sentencia pronunciada en el juicio agrario número 1739/93, relativa a la ampliación de ejido, promovida por campesinos del poblado

(Segunda Sección)

6 May.- No. 4.- 24

Las Palmas II, Municipio de San Fernando, Tamps.- Sentencia pronunciada en el juicio agrario número 1714/93, relativa a la dotación de tierras, promovida por campesinos del poblado

(Segunda Sección)

29 Jun.- No. 21.- 77

Las Paredes Número Dos, hoy Vicente Guerrero, Municipio de Buenavista, Mich.- Sentencia pronunciada en el juicio agrario número 614/94, relativa a la ampliación de ejido, promovida por campesinos del poblado

(Segunda Sección)

4 Nov.- No. 4.- 67

Las Piedras, Municipio de Orizatlán, Hgo.- Sentencia pronunciada en el juicio agrario número 1675/93, relativa a la segunda ampliación de ejido, promovida por campesinos del poblado

(Segunda Sección)

29 Jun.- No. 21.- 39

Las Pimientas, Municipio de Ocozacoautla, Chis.- Sentencia pronunciada en el juicio agrario número 182/94, relativa a la dotación de tierras, promovida por campesinos del poblado

11 May.- No. 7.- 87

Las Playas, Municipio de Durango, Dgo.- Edicto por el que se notifica la radicación del expediente número 615/92, relativo a la solicitud de nuevo centro de población ejidal, promovida por el núcleo de población

7 Feb.- No. 4.- 49

Las Playas, Municipio de Durango, Dgo.- Edicto por el que se notifica la radicación del expediente número 615/92, relativo a la solicitud de nuevo centro de población ejidal, promovida por el núcleo de población

(Segunda publicación)

(Segunda Sección)

14 Feb.- No. 9.- 62

Las Playas, Municipio de Durango, Dgo.- Edicto por el que se notifica la radicación del expediente número 615/92, relativo a la solicitud de nuevo centro de población ejidal, promovida por el núcleo de población

(Tercera publicación)

21 Feb.- No. 14.- 95

Las Playas, Municipio de Durango, Dgo.- Edicto por el que se notifica la radicación del expediente número 615/92, relativo a la solicitud de nuevo centro de población ejidal, promovida por el núcleo de población

13 Jun.- No. 9.- 102



Las Playas, Municipio de Durango, Dgo.- Edicto por el que se notifica la radicación del expediente número 615/92, relativo a la solicitud de nuevo centro de población ejidal, promovida por el núcleo de población

(Segunda publicación)  
20 Jun.- No. 14.- 91

Las Playas, Municipio de Durango, Dgo.- Edicto por el que se notifica la radicación del expediente número 615/92, relativo a la solicitud de nuevo centro de población ejidal, promovida por el núcleo de población

(Tercera publicación)  
27 Jun.- No. 19.- 101

Las Playitas, Municipio de Ahome, Sin.- Sentencia pronunciada en el juicio agrario número 407/94, relativa a la ampliación de ejido, promovida por campesinos del poblado

(Segunda Sección)  
13 Jul.- No. 7.- 69

Las Ruinas, Municipio de Palenque, Chis.- Sentencia pronunciada en el juicio agrario número 177/94, relativa a la dotación de tierras, promovida por campesinos del poblado

(Segunda Sección)  
13 Jul.- No. 7.- 51

Las Truchas, Municipio de Cosalá, Sin.- Sentencia pronunciada en el juicio agrario número 253/94, relativa a la ampliación de ejido, promovida por campesinos del poblado

(Segunda Sección)  
7 Dic.- No. 4.- 1

Las Varas II, Municipio de Saucillo, Chih.- Sentencia pronunciada en el juicio agrario número 122/93, relativa a la ampliación de ejido, promovida por campesinos del poblado

(Segunda Sección)  
4 Nov.- No. 4.- 33

Lázaro Cárdenas, Municipio de Aldama, Chis.- Sentencia pronunciada en el juicio agrario número 342/94, relativa a la creación de un nuevo centro de población ejidal, que de constituirse se denominará

(Segunda Sección)  
7 Dic.- No. 4.- 66

Lázaro Cárdenas, Municipio de Mazatán, Chis.- Sentencia pronunciada en el juicio agrario número 1836/93, relativa a la dotación de tierras, promovida por campesinos del poblado

(Segunda Sección)  
20 Jul.- No. 13.- 19

Lázaro Cárdenas, Municipio de Mexicali, B.C.- Sentencia pronunciada en el juicio agrario número 782/92, relativa a la primera ampliación de ejido, promovida por campesinos del poblado

(Segunda Sección)  
20 Jul.- No. 13.- 28

Lázaro Cárdenas, Municipio de Nazas, Dgo.- Sentencia pronunciada en el juicio agrario número 375/92, relativa a la dotación de tierras, promovida por campesinos del poblado

(Segunda Sección)  
12 Oct.- No. 8.- 57

Lázaro Cárdenas, Municipio de Tres Valles, Ver.- Sentencia pronunciada en el juicio agrario número 1818/93, relativa a la dotación de tierras, promovida por campesinos del poblado

(Segunda Sección)  
13 Jul.- No. 7.- 24

Lázaro Cárdenas antes Playa Larga, Municipio de Ostuacán, Chis.- Sentencia pronunciada en el juicio agrario número 218/94, relativa a la dotación de tierras, promovida por campesinos del poblado

(Segunda Sección)  
21 Sep.- No. 14.- 35

Liberación del Campesino, Municipio de Matamoros, Tamps.- Sentencia pronunciada en el juicio agrario número 1563/93, relativa a la dotación de aguas, promovida por campesinos del poblado

4 Mar.- No. 4.- 98

Lic. Adolfo López Mateos, Municipio de Suaqui Grande, Son.- Sentencia pronunciada en el juicio agrario número 939/92, relativa a la dotación de tierras, promovida por campesinos del poblado

(Segunda Sección)  
7 Oct.- No. 5.- 12

Lic. Elpidio Sánchez Pérez, Municipio de Jonuta, Tab.- Sentencia pronunciada en el juicio agrario número 1415/93, relativa a la dotación de tierras, promovida por campesinos del poblado

(Segunda Sección)  
7 Oct.- No. 5.- 72

Lic. Mario Barrueta García, Municipio de Centro, Tab.- Sentencia pronunciada en el juicio agrario número 1140/93, relativa a la dotación de tierras, promovida por campesinos del poblado

(Segunda Sección)  
29 Jun.- No. 21.- 6

Licenciado Adolfo López Mateos y su anexo General Lázaro Cárdenas, Municipio de Nuevo Laredo, Tamps.- Edicto por el que se notifica la radicación del expediente número 891/92, relativo a la solicitud de nuevo centro de población ejidal, promovida por el núcleo de población

7 Feb.- No. 4.- 48

Licenciado Adolfo López Mateos y su anexo General Lázaro Cárdenas, Municipio de Nuevo Laredo, Tamps.- Edicto por el que se notifica la radicación del expediente número 891/92, relativo a la solicitud de nuevo centro de población ejidal, promovida por el núcleo de población

(Segunda publicación)  
(Segunda Sección)  
14 Feb.- No. 9.- 61



Licenciado Adolfo López Mateos y su Anexo General Lázaro Cárdenas, Municipio de Nuevo Laredo, Tamps.- Edicto por el que se notifica la radicación del expediente número 891/92, relativo a la solicitud de nuevo centro de población ejidal, promovida por el núcleo de población,

(Tercera publicación)  
21 Feb.- No. 14.- 94

Licenciado Arturo Noriega Pizano, Municipio de Tecmán, Col.- Edicto por el que se notifica la radicación del expediente número 267/92, relativo a la solicitud de dotación de tierras, promovida por el núcleo de población

7 Feb.- No. 4.- 48

Licenciado Arturo Noriega Pizano, Municipio de Tecmán, Col.- Edicto por el que se notifica la radicación del expediente número 267/92, relativo a la solicitud de dotación de tierras, promovida por el núcleo de población

(Segunda publicación)  
(Segunda Sección)  
14 Feb.- No. 9.- 61

Licenciado Arturo Noriega Pizano, Municipio de Tecmán, Col.- Edicto por el que se notifica la radicación del expediente número 267/92, relativo a la solicitud de dotación de tierras, promovida por el núcleo de población

(Tercera publicación)  
21 Feb.- No. 14.- 94

Licenciado Benito Juárez, Municipio de Tihuatlán, Ver.- Sentencia pronunciada en el juicio agrario número 417/92, relativo a la ampliación de ejido; promovida por campesinos del poblado

11 Feb.- No. 8.- 41

Licenciado Benito Juárez García, Municipio de Mexicali, B.C.- Sentencia pronunciada en el juicio agrario número 284/93, relativa a la creación de un nuevo centro de población ejidal, denominado

21 Ene.- No. 15.- 88

Lindavista, Municipio de Simojovel, Chis.- Sentencia pronunciada en el juicio agrario número 056/94, relativa a la dotación de tierras, promovida por campesinos del poblado

8 Jun.- No. 6.- 48

Lista de acuerdos de radicación (201-250) de juicios agrarios pronunciados en las fechas que se indican que, además, ordenan notificar a los interesados y a la Procuraduría Agraria, y turnar el expediente al Magistrado ponente para su resolución

7 Mar.- No. 5.- 107

Lista de acuerdos de radicación (251-300) de juicios agrarios pronunciados en las fechas que se indican que, además, ordenan notificar a los interesados, a la Procuraduría Agraria y turnar el expediente al Magistrado ponente para su resolución

16 May.- No. 10.- 90

Lista de acuerdos de radicación (301-350) de juicios agrarios pronunciados en las fechas que se indican que, además, ordenan notificar a los interesados, a la Procuraduría Agraria y turnar el expediente al Magistrado ponente para su resolución

16 May.- No. 10.- 93

Lista de acuerdos de radicación (351-400) de juicios agrarios pronunciados en las fechas que se indican que, además, ordenan notificar a los interesados, a la Procuraduría Agraria y turnar el expediente al Magistrado ponente para su resolución

16 May.- No. 10.- 96

Lista de acuerdos de radicación (401-450) de juicios agrarios pronunciados en las fechas que se indican que, además, ordenan notificar a los interesados, a la Procuraduría Agraria y turnar el expediente al Magistrado ponente para su resolución

16 May.- No. 10.- 99

Lista de acuerdos de radicación (451-500) de juicios agrarios pronunciados en las fechas que se indican que, además, ordenan notificar a los interesados, a la Procuraduría Agraria y turnar el expediente al Magistrado ponente para su resolución

16 May.- No. 10.- 102

Lista de acuerdos de radicación (501-550) de juicios agrarios pronunciados en las fechas que se indican que, además, ordenan notificar a los interesados, a la Procuraduría Agraria y turnar el expediente al Magistrado ponente para su resolución

16 May.- No. 10.- 105

Lista de acuerdos de radicación de juicios agrarios, pronunciados en las fechas que se indican que, además, ordenan notificar a los interesados y a la Procuraduría Agraria, y turnar el expediente al Magistrado ponente para su resolución

4 Feb.- No. 3.- 56

Lista de acuerdos de radicación de juicios agrarios, pronunciados en las fechas que se indican que, además, ordenan notificar a los interesados y a la Procuraduría Agraria, y turnar el expediente al Magistrado ponente para su resolución

4 Feb.- No. 3.- 53

Lista de Acuerdos de radicación de juicios agrarios (1001-1050), pronunciados en las fechas que se indican que, además, ordenan notificar a los interesados y a la Procuraduría Agraria y turnar el expediente al magistrado ponente

25 Oct.- No. 17.- 69



Lista de Acuerdos de radicación de juicios agrarios (1051-1100), pronunciados en las fechas que se indican que, además, ordenan notificar a los interesados y a la Procuraduría Agraria y turnar el expediente al magistrado ponente

25 Oct.- No. 17.- 73

Lista de Acuerdos de radicación de juicios agrarios (1101-1150), pronunciados en las fechas que se indican que, además, ordenan notificar a los interesados y a la Procuraduría Agraria y turnar el expediente al magistrado ponente

25 Oct.- No. 17.- 78

Lista de Acuerdos de radicación de juicios agrarios (1151-1200) pronunciados en las fechas que se indican que, además, ordenan notificar a los interesados y a la Procuraduría Agraria, y turnar el expediente al magistrado ponente

5 Dic.- No. 2.- 81

Lista de Acuerdos de radicación de juicios agrarios (1751-1800) pronunciados en las fechas que se indican que, además, ordenan notificar a los interesados y a la Procuraduría Agraria, y turnar el expediente al Magistrado ponente para su resolución

18 Ene.- No. 12.- 89

Lista de acuerdos de radicación de juicios agrarios (551-600), pronunciados en las fechas que se indican que, además, ordenan notificar a los interesados y a la Procuraduría Agraria, y turnar el expediente al magistrado ponente para su resolución

20 Jun.- No. 14.- 71

Lista de acuerdos de radicación de juicios agrarios (601-650), pronunciados en las fechas que se indican que, además, ordenan notificar a los interesados y a la Procuraduría Agraria, y turnar el expediente al magistrado ponente para su resolución

20 Jun.- No. 14.- 75

Lista de acuerdos de radicación de juicios agrarios (651-700), pronunciados en las fechas que se indican que, además, ordenan notificar a los interesados y a la Procuraduría Agraria, y turnar el expediente al magistrado ponente para su resolución

20 Jun.- No. 14.- 79

Lista de acuerdos de radicación de juicios agrarios (701-750), pronunciados en las fechas que se indican que, además, ordenan notificar a los interesados y a la Procuraduría Agraria, y turnar el expediente al magistrado ponente para su resolución

20 Jun.- No. 14.- 83

Lista de Acuerdos de radicación de juicios agrarios (751-800), pronunciados en las fechas que se indican que, además, ordenan notificar a los interesados y a la Procuraduría Agraria, y turnar el expediente al Magistrado ponente para su resolución

23 Ago.- No. 18.- 56

Lista de Acuerdos de radicación de juicios agrarios (801-850), pronunciados en las fechas que se indican que, además, ordenan notificar a los interesados y a la Procuraduría Agraria, y turnar el expediente al Magistrado ponente para su resolución

23 Ago.- No. 18.- 60

Lista de acuerdos de radicación de juicios agrarios (901-950), pronunciados en las fechas que se indican que, además, ordenan notificar a los interesados y a la Procuraduría Agraria, y turnar el expediente al Magistrado ponente para su resolución

8 Sep.- No. 6.- 67

Lista de acuerdos de radicación de juicios agrarios (951-1000), pronunciados en las fechas que se indican que, además, ordenan notificar a los interesados y a la Procuraduría Agraria, y turnar el expediente al magistrado ponente para su resolución

8 Sep.- No. 6.- 71

Lista de Acuerdos de radicación de juicios agrarios pronunciados en las fechas que se indican que, además, ordenan notificar a los interesados y a la Procuraduría Agraria, y turnar el expediente al Magistrado ponente para su resolución

18 Ago.- No. 15.- 7

Lista de Acuerdos de radicación de juicios agrarios pronunciados en las fechas que se indican que, además, ordenan notificar a los interesados y a la Procuraduría Agraria, y turnar el expediente al Magistrado ponente para su resolución

15 Mar.- No. 11.- 42

Lista de acuerdos de radicación de juicios agrarios pronunciados en las fechas que se indican que, además, ordenan notificar a los interesados y a la Procuraduría Agraria, y turnar el expediente al Magistrado ponente para su resolución

11 Mar.- No. 9.- 65

Lista de acuerdos de radicación de juicios agrarios pronunciados en las fechas que se indican que, además, ordenan notificar a los interesados y a la Procuraduría Agraria; turnar el expediente al Magistrado ponente para su resolución

7 Ene.- No. 5.- 64



Lista de radicación de juicios agrarios pronunciados en las fechas que se indican que, además, ordenan notificar a los interesados y a la Procuraduría Agraria; turnar el expediente al Magistrado ponente para su resolución

7 Ene.- No. 5.- 60

Llano de Bustos, Municipio de Tampico Alto, Ver.- Sentencia pronunciada en el juicio agrario número 567/93, relativa a la ampliación de ejido, promovida por campesinos del poblado

(Segunda Sección)

14 Feb.- No. 9.- 1

Llano Grande, Municipio de Bochil, Chis.- Sentencia pronunciada en el juicio agrario número 372/94, relativa a la ampliación de ejido, promovida por campesinos del poblado

(Segunda Sección)

4 Nov.- No. 4.- 77

Llano Grande, Municipio de Xichu, Gto.- Sentencia pronunciada en el juicio agrario número 1721/93, relativa a la dotación de aguas, promovida por campesinos del poblado

(Segunda Sección)

14 Sep.- No. 10.- 73

Llano y Anexas, Municipio de Bustamante, Tamps.- Edicto por el que se notifica la radicación del expediente número 56/93, relativo a la solicitud de segunda ampliación de ejido, promovida por el núcleo de población

11 Ene.- No. 7.- 54

Llano y Anexas, Municipio de Bustamante, Tamps.- Edicto por el que se notifica la radicación del expediente número 56/93, relativo a la solicitud de segunda ampliación de ejido, promovida por el núcleo de población

(Segunda publicación)

18 Ene.- No. 12.- 93

Llano y Anexas, Municipio de Bustamante, Tamps.- Edicto por el que se notifica la radicación del expediente número 56/93, relativo a la solicitud de segunda ampliación de ejido, promovida por el núcleo de población

(Tercera publicación)

25 Ene.- No. 18.- 71

Ilescas, Municipio de Santo Domingo, S.L.P.- Sentencia pronunciada en el juicio agrario número 449/92, relativa a la dotación de aguas, promovida por campesinos del poblado

(Segunda Sección)

8 Jun.- No. 6.- 64

Lo de Garcia, Municipio de Tepic, Nay.- Sentencia pronunciada en el juicio agrario número 754/92, relativa a la dotación de tierras, promovida por campesinos del poblado

11 May.- No. 7.- 94

Loma de Cedro, Municipio de San Lucas Ojitlán, Oax.- Sentencia pronunciada en el juicio agrario número 345/94, relativa a la ampliación de ejido, promovida por los integrantes del comisariado ejidal y el consejo de vigilancia del poblado

(Segunda Sección)

20 Jul.- No. 13.- 36

Loma Larga, Municipio de Acatlán, Hgo.- Sentencia pronunciada en el juicio agrario número 879/92, relativa a la dotación de aguas, promovida por campesinos del poblado

(Segunda Sección)

16 Nov.- No. 12.- 65

Lomas de Tejeda, Municipio de Tlajomulco de Zúñiga, Jal.- Sentencia pronunciada en el juicio agrario número 940/93, relativa a la ampliación de ejido, promovida por campesinos del poblado

(Segunda Sección)

23 Nov.- No. 17.- 1

Loreto Encinas de Avilés, promovida por campesinos del Municipio de Etchojoa, Son.- Sentencia pronunciada en el juicio agrario número 1142/93, relativa a la creación de un nuevo centro de población ejidal, que de constituirse se denominará

8 Jun.- No. 6.- 83

Los Ailes, Municipio de Aculco, Edo. de Méx.- Sentencia pronunciada en el juicio agrario número 792/92, relativa a la ampliación de ejido, promovida por campesinos del poblado

(Segunda Sección)

10 Ago.- No. 9.- 66

Los Amates, Municipio de Angel Albino Corzo, Chis.- Sentencia pronunciada en el juicio agrario número 341/94, relativa a la dotación de tierras, promovida por campesinos del poblado

(Segunda Sección)

31 Ago.- No. 24.- 10

Los Angeles, Municipio de Villaflores, Chis.- Sentencia pronunciada en el juicio agrario número 231/94, relativa a la ampliación de ejido, promovida por campesinos del poblado

(Segunda Sección)

20 Jul.- No. 13.- 76

Los Camarones, Municipio de Tecpan de Galeana, Gro.- Sentencia pronunciada en el juicio agrario número 1006/93, relativa a la ampliación de ejido, promovida por campesinos del poblado

(Segunda Sección)

19 Oct.- No. 13.- 48

Los Cerrillos, Municipio de Palenque, Chis.- Sentencia pronunciada en el juicio agrario número 406/94, relativa a la ampliación de ejido, promovida por campesinos del poblado

(Segunda Sección)

21 Sep.- No. 14.- 33



Los Jacalitos, Municipio de Ramos Arizpe, Coah.- Sentencia pronunciada en el juicio agrario número 517/94, relativa a la dotación de tierras, promovida por campesinos del poblado

(Segunda Sección)  
16 Nov.- No. 12.- 14

Los Naranjos, Municipio de Sabanilla, Chis.- Sentencia pronunciada en el juicio agrario número 1774/93, relativa a la creación del nuevo centro de población ejidal, que de constituirse se denominará Villa Flores, promovida por campesinos del poblado

(Segunda Sección)  
4 Nov.- No. 4.- 29

Los Naranjos, Municipio de Tres Valles, Ver.- Sentencia pronunciada en el juicio agrario número 1228/93, relativa a la primera ampliación de ejido, promovida por campesinos del poblado

(Segunda Sección)  
24 Ago.- No. 19.- 62

Los Naranjos, Municipio de Ziracuaretiro, Mich.- Sentencia pronunciada en el juicio agrario número 514/93, relativa a la dotación de aguas, promovida por campesinos del poblado

(Segunda Sección)  
26 Oct.- No. 18.- 66

Los Organos, Municipio de San Andrés Tuxtla, Ver.- Sentencia pronunciada en el juicio agrario número 0148/94, relativa a la ampliación de ejido, promovida por campesinos del poblado

(Segunda Sección)  
20 Jul.- No. 13.- 31

Los Otates, Municipio de Aquismón, S.L.P.- Sentencia pronunciada en el juicio agrario número 883/93, relativa a la segunda ampliación de ejido, promovida por campesinos del poblado

11 Feb.- No. 8.- 38

Los Pocitos, Municipio de Hermosillo, Son.- Sentencia pronunciada en el juicio agrario número 217/93, relativa a la dotación de tierras, promovida por campesinos del poblado

9 Feb.- No. 6.- 34

Los Rodríguez, Municipio de Silao, Gto.- Sentencia pronunciada en el juicio agrario número 1707/93, relativa a la dotación de aguas, promovida por campesinos del poblado

(Segunda Sección)  
28 Sep.- No. 19.- 34

Los Sabinos, Municipio de San Felipe Orizatlán, Hgo.- Sentencia pronunciada en el juicio agrario número 353/94, relativa a la dotación de tierras, promovida por campesinos del poblado

(Segunda Sección)  
10 Ago.- No. 9.- 26

Lourdes, Municipio de San Luis de la Paz, Gto.- Sentencia pronunciada en el juicio agrario número 849/93, relativa a la dotación de tierras, promovida por campesinos del poblado

(Segunda Sección)  
7 Sep.- No. 5.- 66

Luis Echeverría, Municipio de Súchil, Dgo.- Sentencia pronunciada en el juicio agrario número 859/92, promovida por campesinos del poblado de San Miguel de la Michilla, relativa a la creación de un nuevo centro de población ejidal, que de constituirse se denominará

25 Feb.- No. 18.- 80

Luis Echeverría Álvarez, Municipio de Ensenada, B.C.- Sentencia pronunciada en el juicio agrario número 003/93, relativa a la ampliación de ejido, promovida por campesinos del poblado

11 May.- No. 7.- 48

Luis Espinosa, Municipio de Jiquipilas, Chis.- Sentencia pronunciada en el juicio agrario número 178/94, relativa a la segunda ampliación de ejido, promovida por campesinos del poblado

(Segunda Sección)  
22 Jun.- No. 16.- 6

Luis Espinoza, Municipio de Bochil, Chis.- Sentencia pronunciada en el juicio agrario número 332/94, relativa a la segunda ampliación de ejido, promovida por campesinos del poblado

(Segunda Sección)  
24 Ago.- No. 19.- 40

Macarenos, Municipio de San Luis Potosí, S.L.P.- Sentencia pronunciada en el juicio agrario número 1327/93, relativa a la dotación de aguas, promovida por campesinos del poblado

8 Jun.- No. 6.- 86

Macuatitla, Municipio de Tlaltlaya, Edo. de Méx.- Sentencia pronunciada en el juicio agrario número 789/92, relativa a la dotación de tierras, promovida por campesinos del poblado

(Segunda Sección)  
30 Nov.- No. 22.- 25

Madrid, Municipio de Tecmán, Col.- Sentencia pronunciada en el juicio agrario número 818/93, relativa a la incorporación de tierras al régimen ejidal, promovida en favor del poblado denominado

15 Feb.- No. 10.- 26

Magdalena Teitipac, municipio del mismo nombre y Distrito de Tlacolula, Oax.- Sentencia pronunciada en el juicio agrario número 14/93, relativa a la vía de reconocimiento y titulación de bienes comunales, del poblado denominado

2 Feb.- No. 2.- 55



Mancomún de Babisas Grandes, Municipio de San Francisco de Conchos, Chih.- Sentencia pronunciada en el juicio agrario número 777/94, relativa a la dotación de aguas, promovida por campesinos del poblado

(Segunda Sección)  
21 Dic.- No. 14.- 28

Manuel Velasco Suárez II, Municipio de Ocozacoatlán de Espinoza, Chis.- Sentencia pronunciada en el juicio agrario número 0103/94, relativa a la ampliación de ejido, promovida por campesinos del poblado

(Segunda Sección)  
18 Ago.- No. 15.- 21

Mariano F. Escobedo, Municipio de Cajeme, Son.- Sentencia pronunciada en el juicio agrario número 407/92, relativa a la ampliación de ejido, promovida por campesinos del poblado,

(Segunda Sección)  
14 Feb.- No. 9.- 40

Marte R. Gómez, Municipio de Cajeme, Son.- Sentencia pronunciada en el juicio agrario número 895/93, relativa a la ampliación de ejido, promovida por campesinos del poblado

(Segunda Sección)  
24 Ago.- No. 19.- 26

Mártires de Cananea, Municipio de Cajeme, Son.- Sentencia pronunciada en el juicio agrario número 411/92, relativa a la dotación complementaria, promovida por campesinos del poblado

(Segunda Sección)  
30 Nov.- No. 22.- 48

Mártires de Chicago, Municipio de San Andrés Tuxtla, Ver.- Sentencia pronunciada en el juicio agrario número 258/93, relativa a la dotación de tierras, promovida por campesinos del poblado

8 Jun.- No. 6.- 78

Mata Cabestro, Municipio de Tlaxiaco, Ver.- Sentencia pronunciada en el juicio agrario número 981/93, relativa a la ampliación de ejido, promovida por campesinos del poblado

(Segunda Sección)  
21 Dic.- No. 14.- 8

Mata de Pinos, Municipio de Ciudad Hidalgo, Mich.- Sentencia pronunciada en el juicio agrario número 1500/93, relativa a la ampliación de ejido, promovida por campesinos del poblado

11 Abr.- No. 7.- 62

Maymorita, Municipio de Canatlán, Dgo.- Sentencia pronunciada en el juicio agrario número 352/93, relativa al nuevo centro de población ejidal, que de constituirse se denominará Profesor Graciano Sánchez, promovida por campesinos del poblado

9 May.- No. 5.- 31

Mazateupa, Municipio de Nacajuca, Tab.- Edicto por el que se notifica la radicación del expediente número 694/93, relativo a la solicitud de ampliación de ejido promovida por el poblado

24 Ago.- No. 19.- 106

Mazateupa, Municipio de Nacajuca, Tab.- Edicto por el que se notifica la radicación del expediente número 694/93, relativo a la solicitud de ampliación de ejido promovida por el poblado

(Segunda publicación)  
31 Ago.- No. 24.- 109

Mazateupa, Municipio de Nacajuca, Tab.- Edicto por el que se notifica la radicación del expediente número 694/93, relativo a la solicitud de ampliación de ejido, promovida por el poblado

(Tercera publicación)  
(Segunda Sección)  
7 Sep.- No. 5.- 80

Mazateupa, Municipio de Nacajuca, Tab.- Edicto por el que se notifica la radicación del expediente número 694/93, relativo a la solicitud de ampliación de ejido, promovida por el núcleo de población de

13 Jun.- No. 9.- 101

Mazateupa, Municipio de Nacajuca, Tab.- Edicto por el que se notifica la radicación del expediente número 694/93, relativo a la solicitud de ampliación de ejido, promovida por el núcleo de población de

(Segunda publicación)  
20 Jun.- No. 14.- 90

Mazateupa, Municipio de Nacajuca, Tab.- Edicto por el que se notifica la radicación del expediente número 694/93, relativo a la solicitud de ampliación de ejido, promovida por el núcleo de población de

(Tercera publicación)  
27 Jun.- No. 19.- 100

Mesa del Toro, Municipio de San Martín Chalchicuautla, S.L.P.- Sentencia pronunciada en el juicio agrario número 984/93, relativa a la ampliación de ejido, promovida por campesinos del poblado

16 Feb.- No. 11.- 62

Mezquite de Luna de Trillo, Municipio de Pénjamo, Gto.- Sentencia pronunciada en el juicio agrario número 016/94, relativa a la dotación de aguas, promovida por campesinos del poblado

(Segunda Sección)  
26 Oct.- No. 18.- 27

Mezquite Gordo, Municipio de Pueblo Viejo, Ver.- Sentencia pronunciada en el juicio agrario número 1017/93, relativa a la ampliación de ejido, promovida por campesinos del poblado

(Segunda Sección)  
9 Nov.- No. 7.- 27



Michac, Municipio de Chignahuapan, Pue.- Sentencia pronunciada en el juicio agrario número 850/92, relativa a la dotación de aguas, promovida por campesinos del poblado

(Segunda Sección)  
21 Sep.- No. 14.- 70

Michoacán de Ocampo, Municipio de Mexicali, B.C.- Sentencia pronunciada en el juicio agrario número 719/92, relativa a la ampliación de ejido, promovida por campesinos del poblado

(Segunda Sección)  
16 Nov.- No. 12.- 38

Miguel Azúa Camargo, Municipio de Tamián, S.L.P.- Sentencia pronunciada en el juicio agrario número 1685/93, relativa a la dotación de tierras, promovida por campesinos del poblado

4 May.- No. 3.- 37

Miguel Hidalgo, Municipio de Balancán, Tab.- Sentencia pronunciada en el juicio agrario número 960/93, relativa a la dotación de tierras, promovida por campesinos del poblado

(Segunda Sección)  
7 Dic.- No. 4.- 56

Miguel Hidalgo, Municipio de Teniente José Azueta, Gro.- Sentencia pronunciada en el juicio agrario número 841/93, relativa a la ampliación de ejido, promovida por campesinos del poblado

(Segunda Sección)  
7 Dic.- No. 4.- 75

Miguel Hidalgo, Municipio de Tuía, Tamps.- Sentencia pronunciada en el juicio agrario número 1586/93, relativa a la dotación de aguas, promovida por campesinos del poblado

(Segunda Sección)  
15 Jun.- No. 11.- 21

Miguel Hidalgo y Costilla, Municipio de Tamián, S.L.P.- Sentencia pronunciada en el juicio agrario número 675/94, relativa a la creación de un nuevo centro de población ejidal, que de constituirse se denominará

(Segunda Sección)  
7 Dic.- No. 4.- 23

Mimila, Municipio de Tulancingo, Hgo.- Sentencia pronunciada en el juicio agrario número 1437/93, relativa a la ampliación de ejido, promovida por el comisariado ejidal del poblado

9 Jun.- No. 7.- 35

Miraflores, Municipio de Pisaflores, Hgo.- Sentencia pronunciada en el juicio agrario número 1248/93, relativa a la dotación de tierras, promovida por campesinos del poblado

(Segunda Sección)  
4 Nov.- No. 4.- 70

Mixquithuaca, Municipio de Tequixtepec, Oax.- Sentencia pronunciada en el juicio agrario número 717/94, relativa a la dotación de aguas, promovida por campesinos del poblado

(Segunda Sección)  
30 Nov.- No. 22.- 41

Mojarritas, Municipio de Santa María del Oro, Nay.- Sentencia pronunciada en el juicio agrario número 168/93, relativa a la ampliación de ejido, promovida por campesinos del poblado

(Segunda Sección)  
18 Ago.- No. 15.- 11

Molino de San José, Municipio de San Felipe, Gto.- Sentencia pronunciada en el juicio agrario número 271/93, relativa a la solicitud de segunda ampliación de ejido, promovida por campesinos del poblado

(Segunda Sección)  
14 Feb.- No. 9.- 13

Monte Escobedo, municipio del mismo nombre, Zac.- Sentencia pronunciada en el juicio agrario número 470/93, relativa a la ampliación de ejido, promovida por campesinos del poblado

24 Mar.- No. 18.- 50

Morelia, Municipio de Mexicali, B.C.- Sentencia pronunciada en el juicio agrario número 863/92, relativa a la ampliación de ejido del núcleo de población

(Segunda Sección)  
7 Sep.- No. 5.- 10

Pánuco, Ver.- Sentencia pronunciada en el juicio agrario número 1231/93, relativa a la creación de un nuevo centro de población ejidal, que de constituirse se denominará Primero de Mayo, promovida por campesinos radicados en el Municipio de

4 May.- No. 3.- 49

Tlalixcoyan, Ver.- Sentencia pronunciada en el juicio agrario número 542/94, relativa a la creación de un nuevo centro de población ejidal, que de constituirse se denominará Nuevo Arroyo Caracol antes Nuevo Arroyo Ideal, promovida por campesinos del Municipio de

(Segunda Sección)  
23 Nov.- No. 17.- 88

Murallas de Campeche, Municipio de Ciudad del Carmen, Camp.- Sentencia pronunciada en el juicio agrario número 694/92, relativa a la dotación de tierras, promovida por campesinos del poblado

(Segunda Sección)  
30 Nov.- No. 22.- 66

Naica, Municipio de Saucillo, Chih.- Sentencia pronunciada en el juicio agrario número 185/94, relativa a la dotación de aguas, promovida por campesinos del poblado

(Segunda Sección)  
7 Sep.- No. 5.- 27



Namiquipa, municipio del mismo nombre, Chih.- Sentencia pronunciada en el juicio agrario número 778/94, relativa a la dotación de aguas, promovida por campesinos del poblado

(Segunda Sección)  
21 Dic.- No. 14.- 37

Narviyicua (antes Tierra Santa), Municipio de Villa Corzo, Chis.- Sentencia pronunciada en el juicio agrario número 1846/93, relativa a la solicitud de ampliación de ejido, promovida por campesinos del poblado

6 Abr.- No. 4.- 48

Nejapa, Municipio de San Luis Acatlán, Gro.- Sentencia pronunciada en el juicio agrario número 696/93, relativa a la dotación de tierras, promovida por campesinos del poblado

(Segunda Sección)  
10 Ago.- No. 9.- 43

Neutla, Municipio de Comonfort, Gto.- Sentencia pronunciada en el juicio agrario número 197/94, relativa a la dotación de aguas, promovida por campesinos del poblado

(Segunda Sección)  
7 Oct.- No. 5.- 27

Nicolás Bravo, Municipio de Chiapa de Corzo, Chis.- Sentencia pronunciada en el juicio agrario número 726/94, relativa a la tercera ampliación de ejido, promovida por campesinos del poblado

(Segunda Sección)  
30 Nov.- No. 22.- 58

Nicolás Bravo, Municipio de Chiapa de Corzo, Chis.- Sentencia pronunciada en el juicio agrario número 215/94, relativa a la segunda ampliación de ejido, promovida por campesinos del poblado

9 May.- No. 5.- 26

Nicolás Bravo, Municipio de Cunduacán, Tab.- Sentencia pronunciada en el juicio agrario número 195/93, relativa a la ampliación de ejido, promovida por campesinos del poblado

(Segunda Sección)  
12 Oct.- No. 8.- 51

Niños Héroes, Municipio de Las Choapas, Ver.- Sentencia pronunciada en el juicio agrario número 999/93, relativa a la dotación de tierras, promovida por campesinos del poblado

(Segunda Sección)  
8 Jun.- No. 6.- 68

Nogales y Estancia, Municipio de Tamazula, Jal.- Edicto por el que se notifica la radicación del expediente número 328/93, relativo a la solicitud de dotación de tierras, promovida por el núcleo de población

13 Jun.- No. 9.- 100

Nogales y Estancia, Municipio de Tamazula, Jal.- Edicto por el que se notifica la radicación del expediente número 328/93, relativo a la solicitud de dotación de tierras, promovida por el núcleo de población

(Segunda publicación)  
20 Jun.- No. 14.- 89

Nogales y Estancia, Municipio de Tamazula, Jal.- Edicto por el que se notifica la radicación del expediente número 328/93, relativo a la solicitud de dotación de tierras, promovida por el núcleo de población

(Tercera publicación)  
27 Jun.- No. 19.- 100

Noria y Jacales, Municipio de Lerdo, Dgo.- Sentencia pronunciada en el juicio agrario número 788/92, relativa a la ampliación de ejido, promovida por campesinos del poblado

(Segunda Sección)  
19 Oct.- No. 13.- 71

Nueva Colombia, Municipio de Angel Albino Corzo, Chis.- Sentencia pronunciada en el juicio agrario número 139/94, relativa a la segunda ampliación de ejido, promovida por campesinos del poblado

(Segunda Sección)  
13 Jul.- No. 7.- 63

Nueva Linda, Municipio de Frontera Comalapa, Chis.- Sentencia pronunciada por el juicio agrario número 351/94, relativa a la dotación de tierras, promovida por campesinos del poblado

(Segunda Sección)  
18 Ago.- No. 15.- 34

Nueva Nicaragua, Municipio de Las Margaritas, Chis.- Sentencia pronunciada en el juicio agrario número 1242/93, relativa a la dotación de tierras, promovida por campesinos del poblado

7 Mar.- No. 5.- 101

Nueva Providencia, Municipio de Las Margaritas, Chis.- Sentencia pronunciada en el juicio agrario número 1782/93, relativa a la ampliación de ejido, promovida por campesinos del poblado

(Segunda Sección)  
7 Oct.- No. 5.- 7

Nuevo Amatenango, Municipio de Amatenango de la Frontera, Chis.- Sentencia pronunciada en el juicio agrario número 531/94, relativa a la dotación de aguas, promovida por campesinos del poblado

(Segunda Sección)  
30 Nov.- No. 22.- 35

Nuevo Chapultenango, municipio del mismo nombre, Chis.- Sentencia pronunciada en el juicio agrario número 350/94, relativa a la dotación de tierras, promovida por campesinos del poblado

(Segunda Sección)  
20 Jul.- No. 13.- 58



Nuevo Esquipulas Guayabal, Municipio de Rayón, Chis.- Sentencia pronunciada en el juicio agrario número 220/94, relativa a la dotación de tierras, promovida por campesinos del poblado

9 May.- No. 5.- 13

Nuevo León, Municipio de Mapimi, Dgo.- Sentencia pronunciada en el juicio agrario número 333/93, relativa a la ampliación de ejido, promovida por campesinos del poblado

(Segunda Sección)

7 Sep.- No. 5.- 18

Nuevo Linda Vista, Municipio de Ixtacomitán, Chis.- Sentencia pronunciada en el juicio agrario número 242/94, relativa a la dotación de tierras, promovida por campesinos del poblado

(Segunda Sección)

8 Jun.- No. 6.- 39

Nuevo Mazapa, Municipio de Frontera Comalapa, Chis.- Sentencia pronunciada en el juicio agrario número 402/94, relativa a la segunda ampliación de ejido, promovida por campesinos del poblado

(Segunda Sección)

23 Nov.- No. 17.- 42

Nuevo Michoacán, Municipio de San Luis Río Colorado, Son.- Sentencia pronunciada en el juicio agrario número 200/93, relativa a la dotación de aguas, promovida por las autoridades ejidales del poblado

11 Ene.- No. 7.- 47

Nuevo Morelos, Municipio de Tonalá, Chis.- Sentencia pronunciada en el juicio agrario número 565/93, relativa a la dotación de tierras, promovida por campesinos del poblado

11 May.- No. 7.- 83

Nuevo Palenque, Municipio de Palenque, Chis.- Sentencia pronunciada en el juicio agrario número 1702/93, relativa a la creación de un nuevo centro de población ejidal, que de constituirse se denominará

11 May.- No. 7.- 37

Nuevo Paraíso, Municipio de las Margaritas, Chis.- Sentencia pronunciada en el juicio agrario número 14/94, relativa al reconocimiento y titulación de bienes comunales del poblado

(Tercera Sección)

2 May.- No. 1.- 18

Nuevo Progreso, Municipio de Hopelchén, Camp.- Sentencia pronunciada en el juicio agrario número 495/92, relativa a la dotación de tierras, promovida por campesinos del poblado

(Segunda Sección)

19 Oct.- No. 13.- 41

Nuevo Tapaon, Municipio de Tamuín, S.L.P.- Sentencia pronunciada en el juicio agrario número 654/93, relativa a la solicitud de tierras por la vía de nuevo centro de población ejidal, promovida por campesinos del poblado

16 Feb.- No. 11.- 69

Nuevo Tampico, Municipio de Jiménez, Chih.- Sentencia pronunciada en el juicio agrario número 1506/93, relativa a la dotación de aguas, promovida por campesinos del ejido

(Tercera Sección)

2 May.- No. 1.- 43

Nuevo Tanchanaco, ubicado en los municipios de Eban y Pánuco, S.L.P. y Ver.- Sentencia pronunciada en el juicio agrario número 967/93, relativa a la solicitud de nuevo centro de población ejidal, que se denominará

(Segunda Sección)

14 Feb.- No. 9.- 57

Nuevo Vicente Guerrero, Municipio de Alcalá, Chis.- Sentencia pronunciada en el juicio agrario número 142/94, relativa a la dotación de tierras, promovida por campesinos del poblado

(Segunda Sección)

8 Jun.- No. 6.- 116

Nuevo X-Can, Municipio de Lázaro Cárdenas, Q. Roo.- Sentencia pronunciada en el juicio agrario número 759/92, relativa a la ampliación de ejido, promovida por campesinos del poblado

(Segunda Sección)

9 Nov.- No. 7.- 8

Nuevo Xochimilco, Municipio de Ostucán, Chis.- Sentencia pronunciada en el juicio agrario número 1461/93, relativa a la dotación de tierras, promovida por campesinos del poblado

11 May.- No. 7.- 99

Obraje de Ixtla, Municipio de Apaseo el Grande, Gto.- Sentencia pronunciada en el juicio agrario número 1010/93, relativa a la segunda ampliación de ejido, promovida por campesinos del poblado

11 May.- No. 7.- 70

Ocampo, Municipio de Amatlán, Ver.- Sentencia pronunciada en el juicio agrario número 1012/93, relativa a la primera ampliación de ejido, promovida por campesinos del poblado

(Segunda Sección)

24 Ago.- No. 19.- 84

Ojo Caliente y San Gregorio, Municipio de Ramos Arizpe, Coah.- Sentencia pronunciada en el juicio agrario número 001/94, relativa a la dotación de tierras, promovida por campesinos del poblado

(Segunda Sección)

12 Oct.- No. 8.- 1



Ojo de Agua, Municipio de Apaseo El Grande, Gto.- Sentencia pronunciada en el juicio agrario número 1776/93, relativa a la ampliación de ejido, promovida por campesinos del poblado

(Segunda Sección)  
14 Sep.- No. 10.- 8

Ojuelos, municipio del mismo nombre, Jal.- Sentencia pronunciada en el juicio agrario número 1607/93, relativa a la segunda ampliación de ejido, promovida por campesinos del poblado

(Segunda Sección)  
7 Oct.- No. 5.- 31

Olinalá, municipio del mismo nombre, Gro.- Sentencia pronunciada en el juicio agrario número 010/94, relativa a la dotación de tierras, promovida por campesinos del poblado

(Segunda Sección)  
21 Sep.- No. 14.- 53

Opichén, municipio del mismo nombre, Yuc.- Sentencia pronunciada en el juicio agrario número 717/92, relativa a la segunda ampliación de ejido, promovida por campesinos del poblado

(Segunda Sección)  
27 Jul.- No. 19.- 88

Orizaba, Municipio de Mexicali, B.C.- Sentencia pronunciada en el juicio agrario número 1630/93, relativa a la ampliación de tierras, promovida por campesinos del poblado

(Segunda Sección)  
14 Sep.- No. 10.- 56

Ortiga de la Reforma, Municipio de Tuxpan, Mich.- Sentencia pronunciada en el juicio agrario número 497/94, relativa a la dotación de tierras, promovida por campesinos del poblado

(Segunda Sección)  
12 Oct.- No. 8.- 38

Oso Viejo, Municipio de Culiacán, Sin.- Sentencia pronunciada en el juicio agrario número 63/94, relativa a la ampliación de ejido, promovida por campesinos del poblado

(Segunda Sección)  
14 Sep.- No. 10.- 78

Otilio E. Montaña, Municipio de Macuspana, Tab.- Sentencia pronunciada en el juicio agrario número 598/93, relativa a la ampliación de ejido, promovida por campesinos del poblado

(Segunda Sección)  
29 Jun.- No. 21.- 20

Pajapan, municipio del mismo nombre, Ver.- Sentencia pronunciada en el juicio agrario número 823/93, relativa a la dotación de tierras, promovida por campesinos del poblado

28 Feb.- No. 19.- 96

Palenque de los Pinos, Municipio de Villaflores, Chis.- Sentencia pronunciada en el juicio agrario número 269/94, relativa a la dotación de tierras, promovida por campesinos del poblado

(Segunda Sección)  
22 Jun.- No. 16.- 80

Palestina, Municipio de Tecpatán, Chis.- Sentencia pronunciada en el juicio agrario número 311/94, relativa a la dotación de tierras, promovida por campesinos del poblado

(Segunda Sección)  
20 Jul.- No. 13.- 6

Palmas Reales Congregación Aztlán, Municipio de Pánuco, Ver.- Sentencia pronunciada en el juicio agrario número 0026/93, relativa a la dotación de aguas, promovida por campesinos del poblado

(Segunda Sección)  
23 Nov.- No. 17.- 79

Palo Blanco, Municipio de Hueyapan de Ocampo, Ver.- Sentencia pronunciada en el juicio agrario número 415/92, relativa a la ampliación de ejido, promovida por campesinos del poblado

(Segunda Sección)  
8 Jun.- No. 6.- 112

Palo Blanco, Municipio de Temapache, Ver.- Sentencia pronunciada en el juicio agrario número 1837/93, relativa a la ampliación de ejido, promovida por campesinos del poblado

(Segunda Sección)  
28 Sep.- No. 19.- 40

Palo Blanco Antiguo, Municipio de Gómez Palacio, Dgo.- Sentencia pronunciada en el juicio agrario número 821/93, relativa a la dotación de tierras, promovida por campesinos del poblado

(Segunda Sección)  
15 Jun.- No. 11.- 56

Pantoja, Municipio de San Miguel de Allende, Gto.- Sentencia pronunciada en el juicio agrario número 1780/93, relativa a la dotación de tierras, promovida por campesinos del poblado

(Segunda Sección)  
19 Oct.- No. 13.- 59

Paparique y los Arenales, Municipio de Choix, Sin.- Sentencia pronunciada en el juicio agrario número 1670/93, relativa a la dotación de tierras, promovida por campesinos del poblado

(Segunda Sección)  
21 Sep.- No. 14.- 50

Parácuaro, Municipio de Acámbaro, Gto.- Sentencia pronunciada en el juicio agrario número 1534/93, relativa a la dotación de aguas, promovida por campesinos del poblado

(Segunda Sección)  
26 Oct.- No. 18.- 69



Pañadillas, Municipio de Juan Aldama, Zac.- Sentencia pronunciada en el juicio agrario número Z-302/92, respecto al recurso de inconformidad promovida por la ciudadana Celia Montoya García, del poblado de

8 Jun.- No. 6.- 56

Parancio, Municipio de Coyuca de Catalán, Gro.- Sentencia pronunciada en el juicio agrario número 206/92, relativa a la cuarta ampliación de ejido, promovida por campesinos del poblado

(Segunda Sección)

14 Dic.- No. 9.- 46

Parancio, Municipio de Coyuca de Catalán, Gro.- Sentencia pronunciada en el juicio agrario número 677/94, relativa a la tercera ampliación de ejido, promovida por campesinos del poblado

(Segunda Sección)

7 Dic.- No. 4.- 28

Pascacio Castillo, Municipio de José Azueta, Ver.- Sentencia pronunciada en el juicio agrario número 453/94, relativa a la dotación de tierras, promovida por campesinos del poblado

(Segunda Sección)

24 Ago.- No. 19.- 81

Paso Limón, Municipio de Juan Rodríguez Clara, Ver.- Sentencia pronunciada en el juicio agrario número 765/94, relativa a la dotación de tierras, promovida por campesinos del poblado

(Segunda Sección)

16 Nov.- No. 12.- 47

Paso Naranjo, Municipio de Salto de Agua, Chis.- Sentencia pronunciada en el juicio agrario número 1331/93, relativa a la segunda ampliación de ejido, promovida por campesinos del poblado

(Segunda Sección)

28 Sep.- No. 19.- 77

Paso Real, Municipio de Nombre de Dios, Dgo.- Sentencia pronunciada en el juicio agrario número 825/93, relativa al nuevo centro de población ejidal, que de constituirse se denominará Francisco Villa, promovida por campesinos del poblado

23 Mar.- No. 17.- 77

Pauchil, Municipio de Simojovel, Chis.- Sentencia pronunciada en el juicio agrario número 290/94, relativa a la dotación de tierras, promovida por campesinos del poblado

(Segunda Sección)

4 Nov.- No. 4.- 82

Pedernales, Municipio de Nautla, Ver.- Sentencia pronunciada en el juicio agrario número 339/94, relativa a la dotación de tierras, promovida por campesinos del poblado

(Segunda Sección)

7 Oct.- No. 5.- 42

Pedro Sánchez Magallanes, Municipio de Huimanguillo, Tab.- Edicto por el que se notifica la radicación del expediente número 638/93, relativo a la solicitud de ampliación de ejido, promovida por el núcleo de población

11 Ene.- No. 7.- 53

Pedro Sánchez Magallanes, Municipio de Huimanguillo, Tab.- Edicto por el que se notifica la radicación del expediente número 638/93, relativo a la solicitud de ampliación de ejido, promovida por el núcleo de población

(Segunda publicación)

18 Ene.- No. 12.- 92

Pedro Sánchez Magallanes, Municipio de Huimanguillo, Tab.- Edicto por el que se notifica la radicación del expediente número 638/93, relativo a la solicitud de ampliación de ejido, promovida por el núcleo de población

(Tercera publicación)

25 Ene.- No. 18.- 71

Peña Alta, Municipio de Tuxpan, Ver.- Sentencia pronunciada en el juicio agrario número 1307/93, relativa a la ampliación de ejido, promovida por campesinos del poblado

(Segunda Sección)

9 Nov.- No. 7.- 37

Peña Blanca y Anexos, Municipio de San Miguel de Allende, Gto.- Sentencia pronunciada en el juicio agrario número 724/93, relativa a la segunda ampliación de ejido, promovida por campesinos del poblado

16 Feb.- No. 11.- 59

Peña Colorada, Municipio de San Felipe, Gto.- Sentencia pronunciada en el juicio agrario número 032/94, relativa a la dotación de aguas, promovida por campesinos del poblado

(Segunda Sección)

7 Dic.- No. 4.- 26

Peña Colorada y Anexos, Municipio de Buenavista Tomatlán, Mich.- Sentencia pronunciada en el juicio agrario número 1701/93, relativa a la dotación de tierras, promovida por campesinos del poblado

(Segunda Sección)

31 Ago.- No. 24.- 1

Peñalba, Municipio de Ocampo, Coah.- Sentencia pronunciada en el juicio agrario número 930/92, relativa a la ampliación de ejido, promovida por campesinos del poblado

(Segunda Sección)

10 Ago.- No. 9.- 13

Peñitas y su Anexo Dos Rios, Municipio de González, Tamps.- Sentencia pronunciada en el juicio agrario número 275/94, relativa a la creación de un nuevo centro de población ejidal, que de constituirse se denominará

(Segunda Sección)

24 Ago.- No. 19.- 76



Pelotas de Grijalva, Municipio de La Concordia, Chis.- Sentencia pronunciada en el juicio agrario número 375/94, relativa a la dotación de tierras, promovida por campesinos del poblado

(Segunda Sección)

21 Sep.- No. 14.- 76

Pie de Gallo, Municipio de Querétaro, Qro.- Sentencia pronunciada en el juicio agrario número 664/92, relativa a la ampliación de ejido, promovida por campesinos del poblado

(Segunda Sección)

7 Dic.- No. 4.- 4

Piedras Gordas, Municipio de Ensenada, B.C.- Sentencia pronunciada en el juicio agrario número 1268/93, relativa a la dotación de tierras, promovida por campesinos del poblado

(Segunda Sección)

3 Ago.- No. 3.- 54

Piedras Verdes, Municipio de Alamos, Son.- Sentencia pronunciada en el juicio agrario número 1200/93, relativa a la ampliación de ejido, promovida por campesinos del poblado

28 Feb.- No. 19.- 94

Pino Suárez, Municipio de Salto de Agua, Chis.- Sentencia pronunciada en el juicio agrario número 1439/93, relativa a la dotación de tierras, promovida por campesinos del poblado

(Segunda Sección)

31 Ago.- No. 24.- 26

Pinzandarán, Municipio de Arteaga, Mich.- Sentencia pronunciada en el juicio agrario número 1597/93, relativa a la ampliación de ejido, promovida por campesinos del poblado

(Segunda Sección)

15 Jun.- No. 11.- 32

Plan de Ayala (antes Santa Rosa), Municipio de León, Gto.- Sentencia pronunciada en el juicio agrario número 800/93, relativa a la segunda ampliación de aguas, promovida por campesinos del poblado

(Segunda Sección)

29 Jun.- No. 21.- 34

Plan de Iguala, Municipio de Huehuetán, Chis.- Sentencia pronunciada en el juicio agrario número 1388/93, relativa a la ampliación de ejido, promovida por campesinos del poblado

15 Mar.- No. 11.- 31

Playa Larga Tercera Sección, Municipio de Ostuacán, Chis.- Sentencia pronunciada en el juicio agrario número 247/94, relativa a la dotación de tierras, promovida por campesinos del poblado

(Segunda Sección)

31 Ago.- No. 24.- 49

Pojcol, Municipio de Chilón, Chis.- Sentencia pronunciada en el juicio agrario número 321/94, relativa a la ampliación de ejido, promovida por campesinos del poblado

(Segunda Sección)

21 Sep.- No. 14.- 7

Ponciano Arriaga, Municipio de Ebano, S.L.P.- Sentencia pronunciada en el juicio agrario número 1281/93, relativa al nuevo centro de población ejidal, que de constituirse se denominará General Guillermo Chávez, promovida por campesinos del poblado

30 May.- No. 20.- 77

Portales, Municipio de Tultitlán, Edo. de Méx.- Sentencia pronunciada en el juicio agrario número 276/92, relativa al procedimiento de inexistencia parcial del Acuerdo Presidencial y de cancelación parcial del certificado de inafectabilidad agrícola, que ampara el predio denominado

13 Ene.- No. 9.- 59

Potrero Zactipán I, Municipio de Jaltocán, Hgo.- Sentencia pronunciada en el juicio agrario número 308/94, relativa a la dotación de tierras, promovida por campesinos del poblado

(Segunda Sección)

21 Sep.- No. 14.- 63

Praxedis Balboa, Municipio de San Fernando, Tamps.- Sentencia pronunciada en el juicio agrario número 040/94, relativa a la ampliación de ejido, promovida por campesinos del poblado

(Segunda Sección)

19 Oct.- No. 13.- 82

Presa de Rodríguez, Municipio de Castaños, Coah.- Sentencia pronunciada en el juicio agrario número 1540/93, relativa a la tercera ampliación de ejido, promovida por campesinos del poblado

(Segunda Sección)

19 Oct.- No. 13.- 54

Presa Jincori, Municipio de Navojoa, Son.- Sentencia pronunciada en el juicio agrario número 1137/93, relativa a la dotación de tierras, promovida por campesinos del poblado

8 Jun.- No. 6.- 80

Primera Fracción de Crespo, Municipio de Celaya, Gto.- Sentencia pronunciada en el juicio agrario número 162/94, relativa a la ampliación de aguas, promovida por campesinos del poblado

(Segunda Sección)

13 Jul.- No. 7.- 27

Profr. Graciano Sánchez, Municipio de Tacotalpa, Tab.- Sentencia pronunciada en el juicio agrario número 920/93, relativa a la segunda ampliación de ejido, promovida por campesinos del poblado

(Segunda Sección)

17 Feb.- No. 12.- 19



Prof. José Luis Olivet, Municipio de Balancán, Tab.- Sentencia pronunciada en el juicio agrario número 538/93, relativa a la dotación de tierras, promovida por campesinos del poblado

(Segunda Sección)  
19 Oct.- No. 13.- 24

Profr. José N. Rovirosa, Municipio de Huimanguillo, Tab.- Sentencia pronunciada en el juicio agrario número 947/93, relativa a la dotación de tierras, promovida por campesinos del poblado

(Segunda Sección)  
16 Nov.- No. 12.- 5

Progreso Agrario, Municipio de Villaflores, Chis.- Sentencia pronunciada en el juicio agrario número 111/94, relativa a la segunda ampliación de ejido, promovida por campesinos del poblado

(Segunda Sección)  
26 Oct.- No. 18.- 36

Progreso de Chiapas, Municipio de Mapastepec, Chis.- Sentencia pronunciada en el juicio agrario número 319/94, relativa a la ampliación de ejido, promovida por campesinos del poblado

(Segunda Sección)  
12 Oct.- No. 8.- 14

Pueblo Juárez, Municipio de Coquimatlán, Col.- Sentencia pronunciada en el juicio agrario número 850/93, relativa a la tercera ampliación de ejido, promovida por campesinos del poblado

(Segunda Sección)  
26 Oct.- No. 18.- 8

Pueblo Nuevo, Municipio de Palenque, Chis.- Sentencia pronunciada en el juicio agrario número 865/93, relativa a la dotación de tierras, promovida por campesinos del poblado

(Segunda Sección)  
28 Sep.- No. 19.- 8

Pueblo Nuevo, municipio del mismo nombre, Gto.- Sentencia pronunciada en el juicio agrario número 1585/93, relativa a la dotación de aguas, promovida por campesinos del poblado

(Segunda Sección)  
29 Jun.- No. 21.- 73

Pueblo Nuevo la Tenería, Municipio de Tejupilco, Edo. de Méx.- Sentencia pronunciada en el juicio agrario número 817/92, relativa a la solicitud de ampliación de ejido, promovida por campesinos del poblado

7 Mar.- No. 5.- 103

Pueblo Viejo de Tecario, Municipio de Tacámbaro, Mich.- Sentencia pronunciada en el juicio agrario número 1018/93, relativa a la primera ampliación de ejido, promovida por campesinos del poblado

(Segunda Sección)  
1 Mar.- No. 1.- 5

Puerta del Sol, Municipio de Ures, Son.- Sentencia pronunciada en el juicio agrario número 130/93, relativa a la primera ampliación de ejido, promovida por campesinos del poblado

22 Ene.- No. 16.- 17

Puertecitos, Municipio de Apatzingán, Mich.- Edicto por el que se notifica la radicación del expediente número 42/93, relativo a la ampliación de ejido, promovida por el núcleo de población de

13 Jun.- No. 9.- 99

Puertecitos, Municipio de Apatzingán, Mich.- Edicto por el que se notifica la radicación del expediente número 42/93, relativo a la ampliación de ejido, promovida por el núcleo de población de

(Segunda publicación)  
20 Jun.- No. 14.- 88

Puertecitos, Municipio de Apatzingán, Mich.- Edicto por el que se notifica la radicación del expediente número 42/93, relativo a la ampliación de ejido, promovida por el núcleo de población de

(Tercera publicación)  
27 Jun.- No. 19.- 99

Puerto de Sandoval, Municipio de San Felipe, Gto.- Sentencia pronunciada en el juicio agrario número 1515/93, relativa a la dotación de aguas, promovida por el poblado

(Tercera Sección)  
2 May.- No. 1.- 1

Puerto Rico, Municipio de Ciudad del Carmen, Camp.- Sentencia pronunciada en el juicio agrario número 611/92, relativa a la ampliación de ejido, promovida por campesinos del poblado

(Segunda Sección)  
7 Oct.- No. 5.- 60

Purísima de Temascalito, Municipio de Irapuato, Gto.- Sentencia pronunciada en el juicio agrario número 1246/93, relativa a la solicitud de ampliación de ejido, promovida por campesinos del poblado

6 Abr.- No. 4.- 37

Purísima del Rincón, Municipio de Purísima de Bustos, Gto.- Sentencia pronunciada en el juicio agrario número 046/93, relativa a la tercera ampliación de aguas, promovida por campesinos del poblado

(Segunda Sección)  
3 Ago.- No. 3.- 74

Quesera de Cortés, Municipio de Pénjamo, Gto.- Sentencia pronunciada en el juicio agrario número 544/92, relativa a la dotación de aguas, promovida por campesinos del poblado

(Segunda Sección)  
13 Jul.- No. 7.- 36



Ramón Corona, Municipio de Hopelchén, Camp.- Sentencia pronunciada en el juicio agrario número 695/92, relativa a la ampliación de ejido, promovida por campesinos del poblado

(Segunda Sección)

7 Oct.- No. 5.- 47

Ramos Cubilete, Municipio de Huitiupán, Chis.- Sentencia pronunciada en el juicio agrario número 151/94, relativa a la dotación de tierras, promovida por campesinos del poblado

(Segunda Sección)

15 Jun.- No. 11.- 83

Rancho La Higuera, Municipio de Culiacán, Sin.- Sentencia pronunciada en el juicio agrario número 1804/93, relativa a la dotación de tierras, promovida por campesinos del poblado

(Segunda Sección)

24 Ago.- No. 19.- 22

Rancho La Primavera, Municipio de Caborca, Son.- Sentencia pronunciada en el juicio agrario número 1241/93, relativa a la dotación de tierras, promovida por campesinos del poblado

(Segunda Sección)

6 May.- No. 4.- 27

Rancho Tío Juan, Municipio de Topia, Dgo.- Sentencia pronunciada en el juicio agrario número 613/92, relativa a la ampliación de ejido, promovida por campesinos del poblado

(Segunda Sección)

10 Ago.- No. 9.- 4

Rancho Viejo Buenavista, Municipio de Chinameca, Ver.- Sentencia pronunciada en el juicio agrario número 282/94, relativa a la ampliación de ejido, promovida por campesinos del poblado

(Segunda Sección)

27 Jul.- No. 19.- 4

Rangel, Municipio de Encarnación de Díaz, Jal.- Sentencia pronunciada en el juicio agrario número 176/92, relativa a la dotación de tierras, promovida por campesinos del poblado

(Segunda Sección)

8 Jun.- No. 6.- 98

Raymundo Flores Fuentes, Municipio de Tonalá, Chis.- Sentencia pronunciada en el juicio agrario número 079/94, relativa a la ampliación de ejido, promovida por campesinos del poblado

(Segunda Sección)

23 Nov.- No. 17.- 70

Reforma Agraria, Municipio de Tenosique, Tab.- Sentencia pronunciada en el juicio agrario número 1407/93, relativa a la ampliación de ejido, promovida por campesinos del poblado

(Segunda Sección)

14 Feb.- No. 9.- 37

Reglamento de Selección e Incorporación del Personal de los Tribunales Agrarios.- Acuerdo número 93-94/89 que aprueba el

11 Ene.- No. 7.- 36

Reglamento Interior de los Tribunales Agrarios.- Aclaración al Anteproyecto de Acuerdo que modifica el artículo 48 del, publicado el 13 de julio de 1994

(Segunda Sección)

18 Ago.- No. 15.- 96

Reglamento Interior de los Tribunales Agrarios.- Acuerdo que modifica el artículo 50, fracción I del

1 Feb.- No. 1.- 41

Reglamento Interior de los Tribunales Agrarios.- Anteproyecto de Acuerdo que modifica el artículo 48 del

(Segunda Sección)

13 Jul.- No. 7.- 80

Revolución, Municipio de Othón P. Blanco, Q. Roo.- Sentencia pronunciada en el juicio agrario número 378/92, relativa a la dotación de tierras, promovida por campesinos del poblado

(Segunda Sección)

14 Dic.- No. 9.- 1

Revolución 20 de Noviembre, Municipio de San Pedro Tapanatepec, Oax.- Sentencia pronunciada en el juicio agrario número 202/92, relativa a la dotación de tierras, promovida por campesinos del poblado

16 Feb.- No. 11.- 36

Ricardo Flores Magón, Municipio de Ahome, Sin.- Sentencia pronunciada en el juicio agrario número 1620/93, relativa a la ampliación de ejido, promovida por campesinos del poblado

(Segunda Sección)

23 Nov.- No. 17.- 10

Ricardo Flores Magón, Municipio de Villaflores, Chis.- Sentencia pronunciada en el juicio agrario número 301/94, relativa a la ampliación de ejido, promovida por campesinos del poblado

(Segunda Sección)

31 Ago.- No. 24.- 32

Rincón de Cruces, Municipio de Topia, Dgo.- Sentencia pronunciada en el juicio agrario número 614/92, relativa a la primera ampliación de ejido (segundo intento), promovida por campesinos del poblado

(Segunda Sección)

30 Nov.- No. 22.- 6

Río Bravo, Municipio de Reynosa, Tamps.- Sentencia pronunciada en el juicio agrario número 1571/93, relativa a la dotación de aguas, promovida por campesinos del poblado

(Segunda Sección)

28 Sep.- No. 19.- 1



Rio Grande Grijalva, Municipio de La Trinitaria, Chis.- Sentencia pronunciada en el juicio agrario número 0146/94, relativa a la dotación de tierras, promovida por campesinos del poblado

(Segunda Sección)  
20 Jul.- No. 13.- 24

Rio Uxpanapa, Municipio de Minatitlán, Ver.- Sentencia pronunciada en el juicio agrario número 993/93, relativa a la creación de un nuevo centro de población ejidal, que de constituirse se denominará

25 Feb.- No. 18.- 68

Rodolfo Fierro, Municipio de Isla, Ver.- Sentencia pronunciada en el juicio agrario número 538/94, relativa a la dotación de tierras, promovida por campesinos del poblado

(Segunda Sección)  
14 Dic.- No. 9.- 76

Romita, municipio del mismo nombre, Gto.- Sentencia pronunciada en el juicio agrario número 196/94, relativa a la dotación de aguas, promovida por campesinos del poblado

(Segunda Sección)  
10 Ago.- No. 9.- 38

Rubén Jaramillo Lazo (antes Santana, Primera Sección), Municipio de Cárdenas, Tab.- Sentencia pronunciada en el juicio agrario número 339/93, relativa a la solicitud de dotación de tierras, promovida por campesinos del poblado

(Segunda Sección)  
14 Feb.- No. 9.- 19

Sahe, Municipio de Tixpehual, Yuc.- Sentencia pronunciada en el juicio agrario número 842/93, relativa a la solicitud de primera ampliación de ejido, promovida por un grupo de campesinos del poblado denominado

18 Ene.- No. 12.- 75

Salitrillos, Municipio de Colima, Col.- Sentencia pronunciada en el juicio agrario número 1370/93, relativa a la ampliación de ejido, promovida por campesinos del poblado

21 Abr.- No. 15.- 65

Saltillo y Anexos, Municipio de La Trinitaria, Chis.- Sentencia pronunciada en el juicio agrario número 418/94, relativa a la ampliación de ejido, promovida por campesinos del poblado

(Segunda Sección)  
7 Sep.- No. 5.- 76

Salto de Peña, Municipio de Jerécuaro, Gto.- Sentencia pronunciada en el juicio agrario número 1711/93, relativa a la dotación de aguas, promovida por campesinos del poblado

(Segunda Sección)  
24 Ago.- No. 19.- 96

Salvador Urbina, Municipio de Angel Albino Corzo, Chis.- Sentencia pronunciada en el juicio agrario número 1019/93, relativa a la ampliación de ejido, promovida por campesinos del poblado

(Segunda Sección)  
9 Nov.- No. 7.- 71

San Andrés, Municipio de Cintalapa, Chis.- Edicto por el que se notifica la radicación del expediente número 688/93, relativo a la solicitud de dotación de tierras, promovida por el núcleo de población

13 Jun.- No. 9.- 100

San Andrés, Municipio de Cintalapa, Chis.- Edicto por el que se notifica la radicación del expediente número 688/93, relativo a la solicitud de dotación de tierras, promovida por el núcleo de población

(Segunda publicación)  
20 Jun.- No. 14.- 90

San Andrés, Municipio de Cintalapa, Chis.- Edicto por el que se notifica la radicación del expediente número 688/93, relativo a la solicitud de dotación de tierras, promovida por el núcleo de población

(Tercera publicación)  
27 Jun.- No. 19.- 100

San Andrés, Municipio de Salto de Agua, Chis.- Sentencia pronunciada en el juicio agrario número 136/94, relativa a la dotación de tierras, promovida por campesinos del poblado

(Segunda Sección)  
10 Ago.- No. 9.- 22

San Antonio de la Cueva hoy Juan Mendoza, Municipio de Rosario, Chih.- Sentencia pronunciada en el juicio agrario número 912/92, relativa a la dotación de aguas, promovida por campesinos del poblado

(Segunda Sección)  
7 Sep.- No. 5.- 7

San Antonio de las Higüeras, Municipio de San Buenaventura, Coah.- Sentencia pronunciada en el juicio agrario número 1806/93, relativa a la ampliación de ejido, promovida por campesinos del poblado

(Segunda Sección)  
29 Jun.- No. 21.- 75

San Antonio de las Lajitas, Municipio de Lampazos de Naranjo, N.L.- Sentencia pronunciada en el juicio agrario número 826/93, relativa a la ampliación de ejido, instaurada en favor del poblado

11 Ene.- No. 7.- 37



San Antonio Detiña, Municipio de Acambay, Edo. de Méx.- Sentencia pronunciada en el juicio agrario número 70/93, relativa al reconocimiento y titulación de bienes comunales, promovida por campesinos del poblado

26 Ene.- No. 19.- 103

San Antonio Miramar, Municipio de Escuintla, Chis.- Edicto por el que se notifica la radicación del expediente número 727/93, relativo a la solicitud de segunda ampliación de ejido, promovida por el núcleo de población de

20 Jun.- No. 14.- 95

San Antonio Miramar, Municipio de Escuintla, Chis.- Edicto por el que se notifica la radicación del expediente número 727/93, relativo a la solicitud de segunda ampliación de ejido, promovida por el núcleo de población

(Segunda publicación)

27 Jun.- No. 19.- 103

San Antonio Miramar, Municipio de Escuintla, Chis.- Edicto por el que se notifica la radicación del expediente número 727/93, relativo a la solicitud de segunda ampliación de ejido, promovida por el núcleo de población

24 Ago.- No. 19.- 104

San Antonio Miramar, Municipio de Escuintla, Chis.- Edicto por el que se notifica la radicación del expediente número 727/93, relativo a la solicitud de segunda ampliación de ejido, promovida por el núcleo de población

(Segunda publicación)

31 Ago.- No. 24.- 107

San Antonio Miramar, Municipio de Escuintla, Chis.- Edicto por el que se notifica la radicación del expediente número 727/93, relativo a la solicitud de segunda ampliación de ejido, promovida por el núcleo de población

(Tercera publicación)

(Segunda Sección)

7 Sep.- No. 5.- 79

San Antonio Tecozautla, Municipio de Tecozahuatlá, Hgo.- Sentencia pronunciada en el juicio agrario número 520/92, relativa a la dotación de aguas, promovida por campesinos del poblado

(Segunda Sección)

14 Sep.- No. 10.- 5

San Bernardo y Anexo La Pagua, Municipio de Ixhuatlán de Madero, Ver.- Sentencia pronunciada en el juicio agrario número 1286/93, relativa a la ampliación de ejido, promovida por campesinos del poblado

(Segunda Sección)

22 Jun.- No. 16.- 47

San Blas, Municipio de El Fuerte, Sin.- Sentencia pronunciada en el juicio agrario número 1558/93, relativa a la creación de un nuevo centro de población ejidal, que de constituirse se denominará Granito de Oro, promovida por campesinos del poblado

(Segunda Sección)

10 Ago.- No. 9.- 75

San Carlos, Municipio de Tepeyahualco, Pue.- Sentencia pronunciada en el juicio agrario número 1436/93, relativa a la creación de un nuevo centro de población ejidal, que de constituirse se denominará Colonia 15 de Agosto, promovida por campesinos del poblado

(Segunda Sección)

14 Dic.- No. 9.- 4

San Cayetano, Municipio de El Bosque, Chis.- Sentencia pronunciada en el juicio agrario número 244/94, relativa a la segunda ampliación de ejido, promovida por campesinos del poblado

(Segunda Sección)

27 Jul.- No. 19.- 23

San Clemente de Terapa, Municipio de Moctezuma, Son.- Sentencia pronunciada en el juicio agrario número 228/T.U.A. 28/92, relativa al reconocimiento y titulación de bienes comunales del núcleo de población denominado

9 Mar.- No. 7.- 89

San Cristóbal, Municipio de Zempoala, Hgo.- Sentencia pronunciada en el juicio agrario número 1482/93, relativa a la dotación de tierras, promovida por campesinos del poblado

(Segunda Sección)

27 Jul.- No. 19.- 12

San Demetrio (Pom), Municipio de Yaxcabá, Yuc.- Sentencia pronunciada en el juicio agrario número 674/92, relativa a la dotación de tierras, promovida por campesinos del poblado

14 Ene.- No. 10.- 101

San Dieguito, Municipio de Ciudad Valles, S.L.P.- Sentencia pronunciada en el juicio agrario número 868/93, relativa a la segunda ampliación de ejido del poblado

16 Feb.- No. 11.- 47

San Felipe Quiriceo, Municipio de Valle de Santiago, Gto.- Sentencia pronunciada en el juicio agrario número 515/93, relativa a la dotación de aguas, promovida por campesinos del poblado

(Segunda Sección)

24 Ago.- No. 19.- 98

San Felipe Xonacayucan, Municipio de Atlixco, Pue.- Sentencia pronunciada en el juicio agrario número 904/92, relativa a la dotación de aguas, promovida por campesinos del poblado

(Segunda Sección)

7 Sep.- No. 5.- 50



San Fernando y El Morado, Municipio de Apatzingán, Mich.- Sentencia pronunciada en el juicio agrario número 1490/93, relativa a la ampliación de ejido, promovida por campesinos del poblado

(Segunda Sección)  
8 Jun.- No. 6.- 74

San Francisco, Municipio de Camargo, Chih.- Sentencia pronunciada en el juicio agrario número 174/92, relativa a la dotación de tierras, promovida por campesinos del poblado

2 Mar.- No. 2.- 91

San Francisco, Municipio de Soto La Marina, Tamps.- Sentencia pronunciada en el juicio agrario número 1237/93, relativa a la creación de un nuevo centro de población ejidal, promovida por campesinos del poblado

(Segunda Sección)  
30 Nov.- No. 22.- 29

San Francisco, Municipio de Tinum, Yuc.- Sentencia pronunciada en el juicio agrario número 861/92, relativa a la segunda ampliación de ejido, promovida por campesinos del poblado

22 Feb.- No. 15.- 32

San Francisco de Conchos, municipio del mismo nombre, Chih.- Sentencia pronunciada en el juicio agrario número 1401/93, relativa a la segunda ampliación de ejido, promovida por campesinos del poblado

(Segunda Sección)  
6 May.- No. 4.- 42

San Francisco del Malpaís, Municipio de Nombre de Dios, Dgo.- Sentencia pronunciada en el juicio agrario número 643/94, relativa a la quinta ampliación de ejido, promovida por campesinos del poblado

(Segunda Sección)  
16 Nov.- No. 12.- 70

San Francisco Jalapexco, Municipio de Teopantlán, Pue.- Sentencia pronunciada en el juicio agrario número 718/94, relativa a la dotación de aguas, promovida por campesinos del poblado

(Segunda Sección)  
21 Dic.- No. 14.- 35

San Francisco Tecuac, Municipio de Huamantla, Tlax.- Sentencia pronunciada en el juicio agrario número 829/93, relativa a la ampliación de ejido del poblado

6 Abr.- No. 4.- 35

San Francisco Tlahuelompa, Municipio de Zacualtipán, Hgo.- Sentencia pronunciada en el juicio agrario número 533/94, relativa a la ampliación de ejido, promovida por campesinos del poblado

(Segunda Sección)  
12 Oct.- No. 8.- 48

San Francisco Zacacalco, Municipio de Hueyapoxtla, Edo. de Méx.- Sentencia pronunciada en el juicio agrario número 447/92, relativa a la dotación de aguas, promovida por campesinos del poblado

(Segunda Sección)  
7 Sep.- No. 5.- 34

San Gabriel, Municipio de Ixtlahuacán, Col.- Edicto por el que se notifica la radicación del expediente número 411/93, relativo a la solicitud de primera ampliación de ejido, promovida por el núcleo de población

13 Jun.- No. 9.- 101

San Gabriel, Municipio de Ixtlahuacán, Col.- Edicto por el que se notifica la radicación del expediente número 411/93, relativo a la solicitud de primera ampliación de ejido, promovida por el núcleo de población

(Segunda publicación)  
20 Jun.- No. 14.- 90

San Gabriel, Municipio de Ixtlahuacán, Col.- Edicto por el que se notifica la radicación del expediente número 411/93, relativo a la solicitud de primera ampliación de ejido, promovida por el núcleo de población

(Tercera publicación)  
27 Jun.- No. 19.- 101

San Gabriel, Municipio de Ixtlahuacán, Col.- Edicto por el cual se notifica la radicación del expediente número 411/93, relativo a la solicitud de primera ampliación ejidal, promovida por el núcleo de población

(Tercera publicación)  
21 Feb.- No. 14.- 97

San Gabriel, Municipio de Ixtlahuacán, Col.- Edicto por el cual se notifica la radicación del expediente número 411/93, relativo a la solicitud de primera ampliación ejidal, promovida por el núcleo de población

(Segunda publicación)  
(Segunda Sección)  
14 Feb.- No. 9.- 64

San Gabriel, Municipio de Ixtlahuacán, Col.- Edicto por el que se notifica la radicación del expediente número 411/93, relativo a la solicitud de primera ampliación ejidal, promovida por el núcleo de población

7 Feb.- No. 4.- 51

San Isidro, Municipio de Tapilula, Chis.- Sentencia pronunciada en el juicio agrario número 240/94, relativa a la dotación de tierras, promovida por campesinos del poblado

(Segunda Sección)  
8 Jun.- No. 6.- 36



San Isidro Cerro Gordo, Municipio de Salamanca, Gto.- Sentencia pronunciada en el juicio agrario número 164/94, relativa a la dotación de aguas, promovida por campesinos del poblado

(Segunda Sección)

24 Ago.- No. 19.- 94

San Isidro Río Grande, Municipio de Juárez, Chih.- Sentencia pronunciada en el juicio agrario número 496/92, relativa a la segunda ampliación de ejido, promovida por campesinos del poblado

9 Mar.- No. 7.- 101

San Jerónimo, Municipio de Tlacotalpan, Ver.- Sentencia pronunciada en el juicio agrario número 1650/93, relativa a la segunda ampliación de ejido, promovida por campesinos del poblado

3 May.- No. 2.- 35

San José, Municipio de Ciudad del Maíz, S.L.P.- Sentencia pronunciada en el juicio agrario número 1308/93, relativa a la ampliación de ejido, promovida por campesinos del poblado

(Segunda Sección)

26 Oct.- No. 18.- 3

San José Bacum, Municipio de Bacum, Son.- Sentencia pronunciada en el juicio agrario número 1041/93, relativa a la creación de un nuevo centro de población ejidal, que de constituirse se denominará Benito Juárez Benemérito de Las Américas, y quedaría ubicado en el Municipio de Guaymas, Sonora, promovida por campesinos del poblado

(Segunda Sección)

16 Nov.- No. 12.- 77

San José Buenavista, Municipio de Querétaro, Qro.- Sentencia pronunciada en el juicio agrario número 745/92, relativa a la primera ampliación de ejido, nulidad de Acuerdo Presidencial y cancelación de certificado de inafectabilidad, promovidas por campesinos del poblado

11 Feb.- No. 8.- 48

San José Changuinic, Municipio de Tila, Chis.- Edicto por el que se notifica la radicación del expediente número 386/93, relativo a la solicitud de dotación de tierras, promovida por el núcleo de población de

13 Jun.- No. 9.- 99

San José Changuinic, Municipio de Tila, Chis.- Edicto por el que se notifica la radicación del expediente número 386/93, relativo a la solicitud de dotación de tierras, promovida por el núcleo de población

20 Jun.- No. 14.- 96

San José Changuinic, Municipio de Tila, Chis.- Edicto por el que se notifica la radicación del expediente número 386/93, relativo a la solicitud de dotación de tierras, promovida por el núcleo de población de

(Segunda publicación)

20 Jun.- No. 14.- 88

San José Changuinic, Municipio de Tila, Chis.- Edicto por el que se notifica la radicación del expediente número 386/93, relativo a la solicitud de dotación de tierras, promovida por el núcleo de población de

(Tercera publicación)

27 Jun.- No. 19.- 99

San José Chiltepec, municipio del mismo nombre, Oax.- Sentencia pronunciada en el juicio agrario número 1822/93, relativa a la ampliación de ejido, promovida por campesinos del poblado

(Segunda Sección)

30 Nov.- No. 22.- 81

San José de Ayala, Municipio de Huanimaro, Gto.- Sentencia pronunciada en el juicio agrario número 327/93, relativa a la primera ampliación de ejido, promovida por campesinos del poblado

(Segunda Sección)

14 Feb.- No. 9.- 8

San José de Félix, Municipio de Sombrerete, Zac.- Sentencia pronunciada en el juicio agrario número 423/92, relativa a la ampliación de ejido, promovida por campesinos del poblado

20 Ene.- No. 14.- 95

San José de los Bailón, Municipio de San Francisco del Oro, Chih.- Sentencia pronunciada en el juicio agrario número 851/92, relativa a la solicitud de dotación de aguas, promovida por campesinos del poblado

11 Feb.- No. 8.- 36

San José de los Barcos, Municipio de San Felipe, Gto.- Sentencia pronunciada en el juicio agrario número 205/94, relativa a la ampliación de aguas, promovida por campesinos del poblado

(Segunda Sección)

7 Oct.- No. 5.- 29

San José de Manantiales, Municipio de San Cruz de Juventino Rosas, Gto.- Sentencia pronunciada en el juicio agrario número 1663/93, relativa a la dotación de aguas, promovida por autoridades ejidales del poblado

(Tercera Sección)

2 May.- No. 1.- 23

San José de Mesillas, Municipio de Sombrerete, Zac.- Sentencia pronunciada en el juicio agrario número 463/93, relativa a la segunda ampliación de ejido, promovida por campesinos del poblado

(Segunda Sección)

7 Oct.- No. 5.- 75

San José del Capulín, municipios de Tamuín y Ebano, S.L.P.- Sentencia pronunciada en el juicio agrario número 1637/93 relativa al nuevo centro de población ejidal

8 Abr.- No. 6.- 83



San José el Alto, Municipio de Querétaro, Qro.- Sentencia pronunciada en el juicio agrario número 381/92, relativa a la ampliación de ejido, promovida por campesinos del poblado

2 May.- No. 1.- 114

San José Ixtapa, Municipio de Cañada Morelos, Pue.- Sentencia pronunciada en el juicio agrario número 519/92, relativa a la dotación de aguas, promovida por campesinos del poblado

3 Feb.- No. 3.- 17

San José Motegén, Municipio de Copainalá, Chis.- Sentencia pronunciada en el juicio agrario número 106/94, relativa a la dotación de tierras, promovida por campesinos del poblado

(Segunda Sección)

15 Jun.- No. 11.- 6

San José Palma Gorda, Municipio de Mineral de Reforma, Hgo.- Sentencia pronunciada en el juicio agrario número 506/93, relativa a la dotación de aguas, promovida por las autoridades del poblado

(Segunda Sección)

14 Feb.- No. 9.- 6

San Juan Bautista de la Estancia, Municipio de Santiago Papasquiaro, Dgo.- Sentencia pronunciada en el juicio agrario número 277/94, relativa al reconocimiento y titulación de bienes comunales, promovida por campesinos del poblado

(Segunda Sección)

22 Jun.- No. 16.- 92

San Juan Chamacua, Municipio de Cuyuca de Catalán, Gro.- Sentencia pronunciada en el juicio agrario número 1026/93, relativa a la ampliación de ejido, del poblado

(Tercera Sección)

2 May.- No. 1.- 29

San Juan de Avilés y Puentes, Municipio de Aramberri, N. L.- Sentencia pronunciada en el juicio agrario número 1112/93, relativa a la solicitud de dotación de tierras, promovida por campesinos del poblado

11 Abr.- No. 7.- 60

San Juan de la Puerta, Municipio de Cuernavaca, Gto.- Sentencia pronunciada en el juicio agrario número 490/94, relativa a la ampliación de ejido, promovida por campesinos del poblado

(Segunda Sección)

21 Sep.- No. 14.- 66

San Juan Viejo, Municipio de Acámbaro, Gto.- Sentencia pronunciada en el juicio agrario número 700/93, relativa a la ampliación de ejido, promovida por campesinos del poblado

23 Feb.- No. 16.- 38

San Juanico, Municipio de Hermosillo, Son.- Sentencia pronunciada en el juicio agrario número 1425/93, relativa a la dotación de tierras, promovida por campesinos del poblado

(Segunda Sección)

21 Dic.- No. 14.- 40

San Lucas, Municipio de General Francisco Murguía, Zac.- Sentencia pronunciada en el juicio agrario número 1002/93, relativa a la ampliación de ejido, promovida por campesinos del poblado

(Segunda Sección)

7 Dic.- No. 4.- 38

San Lucas Pueblo Nuevo, Municipio de Amatepec, Edo. de Méx.- Sentencia pronunciada en el juicio agrario número 791/92, relativa a la ampliación de ejido, promovida por campesinos del poblado

28 Ene.- No. 21.- 95

San Lucas Teteletitlán, Municipio de Atexcal, Pue.- Sentencia pronunciada en el juicio agrario número 516/92, relativa a la ampliación de aguas, promovida por campesinos del poblado

(Segunda Sección)

10 Ago.- No. 9.- 20

San Luis del Valle, Municipio de Chignahuapan, Pue.- Sentencia pronunciada en el juicio agrario número 1682/93, relativa a la ampliación de ejido, promovida por campesinos del poblado

(Segunda Sección)

8 Jun.- No. 6.- 106

San Luis Huexotla, Municipio de Texcoco, Edo. de Méx.- Sentencia pronunciada en el juicio agrario número 707/92, relativa a la dotación de aguas, promovida por campesinos del poblado

(Segunda Sección)

23 Nov.- No. 17.- 68

San Luis Temalacayucan, Municipio de Tepango, Pue.- Sentencia pronunciada en el juicio agrario número 430/92, relativa a la dotación de aguas, promovida por campesinos del poblado

(Segunda Sección)

24 Ago.- No. 19.- 37

San Marcos, Municipio de Angel Albino Corzo, Chis.- Sentencia pronunciada en el juicio agrario número 235/94, relativa a la dotación de tierras, promovida por campesinos del poblado

(Segunda Sección)

15 Jun.- No. 11.- 80

San Marcos, Municipio de Pénjamo, Gto.- Sentencia pronunciada en el juicio agrario número 1695/93, relativa a la dotación de aguas, promovida por campesinos del poblado

(Segunda Sección)

10 Ago.- No. 9.- 18



San Marcos, Municipio de Villaflores, Chis.- Sentencia pronunciada en el juicio agrario número 226/94, relativa a la ampliación de ejido, promovida por campesinos del poblado

(Segunda Sección)  
8 Jun.- No. 6.- 27

San Marcos Huixtoco, Municipio de Chalco, Edo. de Méx.- Sentencia pronunciada en el juicio agrario número 800/92, relativa a la dotación de aguas, promovida por campesinos del poblado de

(Segunda Sección)  
26 Oct.- No. 18.- 24

San Marcos Jilotzingo, Municipio de Hueyopxtla, Edo. de Méx.- Sentencia pronunciada en el juicio agrario número 585/92, relativa a la dotación de aguas, promovida por campesinos del poblado

(Segunda Sección)  
14 Dic.- No. 9.- 31

San Martín, Municipio de Agua Blanca, Hgo.- Sentencia pronunciada en el juicio agrario número 225/93, relativa a la dotación de tierras, promovida por campesinos del poblado

22 Feb.- No. 15.- 42

San Martín, Municipio de Guadalcázar, S.L.P.- Sentencia pronunciada en el juicio agrario número 364/93, relativa a la dotación de tierras, promovida por campesinos del poblado

(Segunda Sección)  
18 Ago.- No. 15.- 64

San Martín Ahuatepec, Municipio de Otumba, Edo. de Méx.- Sentencia pronunciada en el juicio agrario número 827/92, relativa al segundo intento de primera ampliación de ejido, promovida por campesinos del poblado

11 Mar.- No. 9.- 58

San Martín Caballero, Municipio de Mante, Tamps.- Sentencia pronunciada en el juicio agrario número 413/92, relativa a la dotación de tierras, promovida por campesinos del poblado

11 May.- No. 7.- 76

San Mateo Oztzacatipan, Municipio de Toluca, Edo. de Méx.- Sentencia pronunciada en el juicio agrario número 822/93, relativa a la segunda ampliación de ejido, promovida por campesinos del poblado

16 Feb.- No. 11.- 50

San Mateo Tlaltenango, Delegación Cuajimalpa, D.F.- Sentencia pronunciada en el juicio agrario número D8/R07/92, relativa al reconocimiento y titulación de bienes comunales complementarios, promovida por campesinos del poblado

(Segunda Sección)  
6 May.- No. 4.- 59

San Miguel Ayotla, Municipio de Xochiltepec, Pue.- Sentencia pronunciada en el juicio agrario número 517/93, relativa a la dotación de aguas, promovida por campesinos del poblado

(Segunda Sección)  
7 Sep.- No. 5.- 41

San Miguel Curinhuato, Municipio de Maravatio, Mich.- Sentencia pronunciada en el juicio agrario número 1017/92, relativa a la ampliación de ejido, promovida por campesinos del poblado

(Segunda Sección)  
16 Nov.- No. 12.- 50

San Miguel de la Paz, Municipio de Jamay, Jal.- Sentencia pronunciada en el juicio agrario número 1595/93, relativa a la ampliación de ejido, promovida por campesinos del poblado

(Segunda Sección)  
14 Dic.- No. 9.- 52

San Miguel del Ojo de Agua, Municipio de Tecmán, Col.- Sentencia pronunciada en el juicio agrario número 872/93, relativa a la ampliación de ejido, promovida por campesinos del poblado

16 Feb.- No. 11.- 64

San Miguel del Real, Municipio de Tlahualilo, Dgo.- Edicto por el que se notifica la radicación del expediente número 700/92, relativo a la solicitud de segunda ampliación de ejido, promovida por el núcleo de población

(Tercera publicación)  
21 Feb.- No. 14.- 96

San Miguel del Real, Municipio de Tlahualilo, Dgo.- Edicto por el que se notifica la radicación del expediente número 700/92, relativo a la solicitud de segunda ampliación de ejido, promovida por el núcleo de población

(Segunda publicación)  
(Segunda Sección)  
14 Feb.- No. 9.- 62

San Miguel del Real, Municipio de Tlahualilo, Dgo.- Edicto por el que se notifica la radicación del expediente número 700/92, relativo a la solicitud de segunda ampliación de ejido, promovida por el núcleo de población

7 Feb.- No. 4.- 50

San Miguel del Real, Municipio de Tlahualilo, Dgo.- Edicto por el que se notifica la radicación del expediente número 700/92, relativo a la solicitud de segunda ampliación de ejido, promovida por el núcleo de población

13 Jun.- No. 9.- 103

San Miguel del Real, Municipio de Tlahualilo, Dgo.- Edicto por el que se notifica la radicación del expediente número 700/92, relativo a la solicitud de segunda ampliación de ejido, promovida por el núcleo de población

(Segunda publicación)  
20 Jun.- No. 14.- 93



San Miguel del Real, Municipio de Tlahualilo, Dgo.- Edicto por el que se notifica la radicación del expediente número 700/92, relativo a la solicitud de segunda ampliación de ejido, promovida por el núcleo de población

(Tercera publicación)  
27 Jun.- No. 19.- 102

San Miguel Pirú, Municipio de San Martín Otzoloapan, Edo. de Méx.- Sentencia pronunciada en el juicio agrario número 159/93, relativa a la dotación de tierras, promovida por campesinos del poblado

(Segunda Sección)  
15 Jun.- No. 11.- 77

San Miguel Tehuiztzingo, municipio del mismo nombre, Pue.- Sentencia pronunciada en el juicio agrario número 783/93, relativa a la dotación de aguas, promovida por un grupo de campesinos del poblado

3 Feb.- No. 3.- 20

San Miguel Tepetates y Nopala, Municipio de Hueyopxtla, Edo. de Méx.- Sentencia pronunciada en el juicio agrario número 181/93, relativa a la ampliación de ejido, promovida por campesinos del poblado

(Segunda Sección)  
21 Sep.- No. 14.- 26

San Nicolás, Municipio de Tenosique, Tab.- Sentencia pronunciada en el juicio agrario número 937/93, relativa a la ampliación de ejido, promovida por campesinos del poblado

(Segunda Sección)  
14 Feb.- No. 9.- 25

San Nicolás Buenos Aires, municipio del mismo nombre, Pue.- Sentencia pronunciada en el juicio agrario número 292/94, relativa a la creación de un nuevo centro de población ejidal, que de constituirse se denominará La Unión, promovida por campesinos del poblado

(Segunda Sección)  
26 Oct.- No. 18.- 60

San Nicolás de la Condesa, Municipio de Tarímoro, Gto.- Sentencia pronunciada en el juicio agrario número 1499/93, relativa a la ampliación de ejido, promovida por campesinos del poblado

22 Feb.- No. 15.- 40

San Nicolás de Parra, Municipio de Celaya, Gto.- Sentencia pronunciada en el juicio agrario número 167/94, relativa a la dotación de aguas, promovida por campesinos del poblado

(Segunda Sección)  
10 Ago.- No. 9.- 16

San Pablo, Municipio de Tula, Tamps.- Sentencia pronunciada en el juicio agrario número 1345/93, relativa a la dotación de aguas, promovida por campesinos del poblado

(Segunda Sección)  
24 Ago.- No. 19.- 79

San Pedro, Municipio de Janos, Chih.- Sentencia pronunciada en el juicio agrario número 878/92, relativa a la dotación de aguas, promovida por campesinos del poblado

11 Ene.- No. 7.- 46

San Pedro (antes La Peñita), Municipio de Hidalgo, Tamps.- Sentencia pronunciada en el juicio agrario número 1574/93, relativa a la dotación de aguas, promovida por campesinos del poblado

(Segunda Sección)  
15 Jun.- No. 11.- 26

San Pedro de Rueda, Municipio de Doctor Arroyo, N.L.- Sentencia pronunciada en el juicio agrario número 953/93, relativa a la segunda ampliación de ejido, promovida por campesinos del poblado

(Segunda Sección)  
19 Oct.- No. 13.- 1

San Pedro del Guamúchil, Municipio de Salvador Alvarado, Sin.- Sentencia pronunciada en el juicio agrario número 351/93, relativa al reconocimiento y titulación de bienes comunales, del poblado

(Segunda Sección)  
14 Feb.- No. 9.- 52

San Pedro Leapi y Santo Tomás Quieri, Municipio de San Carlos Yautepec, Distrito de Yautepec, Oax.- Sentencia pronunciada en el juicio agrario número 48/92, relativa al reconocimiento y titulación de bienes comunales, entre el poblado

(Segunda Sección)  
17 Feb.- No. 12.- 14

San Pedro Nexicho, Municipio de Santa Catarina Ixttepeji, Distrito de Ixtlán de Juárez, Oax.- Sentencia pronunciada en el juicio agrario número 45/92, promovida por la vía de reconocimiento y titulación de bienes comunales, por campesinos del poblado

10 Ene.- No. 6.- 111

San Pedro Nixtaculum, Municipio de El Bosque, Chis.- Sentencia pronunciada en el juicio agrario número 890/92, relativa a la solicitud de primera ampliación de ejido, promovida por campesinos del poblado

15 Feb.- No. 10.- 32

San Pedro Tapanatepec, municipio del mismo nombre, Oax.- Sentencia pronunciada en el juicio agrario número 689/94, relativa a la tercera ampliación de ejido, promovida por campesinos del poblado

(Segunda Sección)  
28 Sep.- No. 19.- 52



San Pedro Tapanatepec, municipio del mismo nombre, Oax.- Sentencia pronunciada en el juicio agrario número 1552/93, relativa a la segunda ampliación de ejido, promovida por campesinos del poblado

(Segunda Sección)  
27 Jul.- No. 19.- 47

San Pedro Tlaltenango, Municipio de Tlaltenango, Pue.- Sentencia pronunciada en el juicio agrario número 894/92, relativa a la dotación de aguas, promovida por campesinos del poblado

(Segunda Sección)  
3 Ago.- No. 3.- 78

San Pedro y Santa Ursula, Municipio de Texcoco, Edo. de Mex.- Sentencia pronunciada en el juicio agrario número 736/92, relativa a la dotación de aguas, promovida por el comisariado ejidal del poblado

(Segunda Sección)  
18 Ago.- No. 15.- 50

San Rafael, Municipio de Acámbaro, Gto.- Sentencia pronunciada en el juicio agrario número 204/94, relativa a la dotación de aguas, promovida por campesinos del poblado

(Segunda Sección)  
4 Nov.- No. 4.- 57

San Rafael, Municipio de San Luis Potosí, S.L.P.- Sentencia pronunciada en los juicios agrarios números 1127/93 y 1247/93, relativas a la segunda y tercera solicitud de ampliación de ejido, promovidas por campesinos del poblado

25 Abr.- No. 17.- 69

San Rafael de la Maraña, Municipio de Pénjamo, Gto.- Sentencia pronunciada en el juicio agrario número 672/93, relativa a la dotación de aguas, promovida por campesinos del poblado

4 Mar.- No. 4.- 105

San Rafael Ixtapalucan, Municipio de Santa Rita Tlahuapan, Pue.- Sentencia pronunciada en el juicio agrario número 515/92, relativa a la ampliación de aguas, promovida por campesinos del poblado

(Segunda Sección)  
14 Sep.- No. 10.- 59

San Ramón, Municipio de Apaseo el Grande, Gto.- Sentencia pronunciada en el juicio agrario número 072/94, relativa a la dotación de aguas, promovida por campesinos del poblado

(Segunda Sección)  
3 Ago.- No. 3.- 73

San Sebastián Cuacnopalan, Municipio de Palmar de Bravo, Pue.- Sentencia pronunciada en el juicio agrario número 1538/93, relativa a la ampliación de aguas, promovida por campesinos del poblado

(Segunda Sección)  
24 Ago.- No. 19.- 53

San Sebastián y sus anexos Guadalupe, Yaxche, San Manuel, San Agustín y Kambul, Municipio de Peto, Yuc.- Sentencia pronunciada en el juicio agrario número 718/92, relativa a la dotación de tierras, promovida por campesinos del poblado

(Segunda Sección)  
24 Ago.- No. 19.- 18

San Vicente, Municipio de Tehuacán, Pue.- Sentencia pronunciada en el juicio agrario número 441/92, relativa a la dotación de aguas, promovida por campesinos del poblado

(Segunda Sección)  
21 Dic.- No. 14.- 44

San Vicente, Municipio de Tehuacán, Pue.- Sentencia pronunciada en el juicio agrario número C.C.1/93, relativa al conflicto de competencia, promovida por el comisariado ejidal del poblado

23 Feb.- No. 16.- 36

San Vicente, Municipio de Tehuacán, Pue.- Sentencia pronunciada en el juicio agrario número C.C.1/93, relativa a la rescisión de contrato de explotación de bienes ejidales, promovida por el comisariado ejidal del poblado

(Segunda Sección)  
29 Jun.- No. 21.- 26

San Vicente Tancuayalab, municipio del mismo nombre, S.L.P.- Sentencia pronunciada en el juicio agrario número 333/94, relativa a la ampliación de ejido, promovida por campesinos del poblado

(Segunda Sección)  
3 Ago.- No. 3.- 88

Santa Ana Hueytlaipan, Municipio de Tulancingo, Hgo.- Sentencia pronunciada en el juicio agrario número 739/93, relativa a la segunda ampliación de aguas, promovida por las autoridades ejidales del poblado

25 Ene.- No. 18.- 69

Santa Ana Jilotzingo, Municipio de Jilotzingo, Edo. de Méx.- Sentencia pronunciada en el juicio agrario número 964/92, relativa a la dotación de tierras, promovida por campesinos del poblado

(Segunda Sección)  
15 Jun.- No. 11.- 66

Santa Ana Teloxtoc, Municipio de Tehuacán, Pue.- Sentencia pronunciada en el juicio agrario número 577/94, relativa a la segunda ampliación de ejido, promovida por campesinos del poblado

(Segunda Sección)  
28 Sep.- No. 19.- 36

Santa Anita, Municipio de Simojovel, Chis.- Sentencia pronunciada en el juicio agrario número 949/93, relativa a la dotación de tierras, promovida por campesinos del poblado

(Segunda Sección)  
27 Jul.- No. 19.- 92



Santa Bárbara, Municipio de Coyuca de Catalán, Gro.- Sentencia pronunciada en el juicio agrario número 975/93, relativa a la ampliación de ejido, promovida por campesinos del poblado

(Segunda Sección)  
7 Sep.- No. 5.- 30

Santa Bárbara, Municipio de Nazas, Dgo.- Sentencia pronunciada en el juicio agrario número 006/93, relativa a la ampliación de ejido, promovida por campesinos del poblado

(Segunda Sección)  
15 Jun.- No. 11.- 1

Santa Bárbara, Municipio de Pungarabato hoy Ciudad Altamirano, Gro.- Sentencia pronunciada en el juicio agrario número 713/93, relativa a la segunda ampliación del ejido del poblado

4 Feb.- No. 3.- 50

Santa Bárbara, municipio del mismo nombre, Chih.- Sentencia pronunciada en el juicio agrario número 785/93, relativa a la dotación de aguas, promovida por campesinos del poblado

28 Ene.- No. 21.- 99

Santa Cecilia, Municipio de Sinaloa de Leyva, Sin.- Sentencia pronunciada en el juicio agrario número 019/93, relativa a la dotación de tierras, promovida por campesinos del poblado

(Segunda Sección)  
28 Sep.- No. 19.- 56

Santa Clara de González, Municipio de Galeana, N.L.- Sentencia pronunciada en el juicio agrario número 435/93, relativa a la ampliación de ejido, promovida por campesinos del poblado

(Segunda Sección)  
14 Sep.- No. 10.- 14

Santa Cruz de las Flores, Municipio de Tlajomulco de Zúñiga, Jal.- Sentencia pronunciada en el juicio agrario número 495/16/93, relativa al reconocimiento y titulación de bienes comunales del poblado

(Segunda Sección)  
29 Jun.- No. 21.- 45

Santa Cruz Flores Magón, Municipio de Jamiltepec, Oax.- Sentencia pronunciada en el juicio agrario número 398/92, relativa a la segunda ampliación de ejido, promovida por campesinos del poblado

(Segunda Sección)  
14 Sep.- No. 10.- 1

Santa Cruz Flores Magón, Municipio de Jamiltepec, Oax.- Edicto por el que se notifica la radicación del expediente número 398/92, relativo a la solicitud de ampliación de ejido, promovida por el núcleo de población de

13 Jun.- No. 9.- 100

Santa Cruz Flores Magón, Municipio de Jamiltepec, Oax.- Edicto por el que se notifica la radicación del expediente número 398/92, relativo a la solicitud de ampliación de ejido, promovida por el núcleo de población de

(Segunda publicación)  
20 Jun.- No. 14.- 89

Santa Cruz Flores Magón, Municipio de Jamiltepec, Oax.- Edicto por el que se notifica la radicación del expediente número 398/92, relativo a la solicitud de ampliación de ejido, promovida por el núcleo de población de

(Tercera publicación)  
27 Jun.- No. 19.- 99

Santa Cruz Tehuixpango, Municipio de Atlixco, Pue.- Sentencia pronunciada en el juicio agrario número 002/94, relativa a la dotación de aguas, promovida por campesinos del poblado

(Segunda Sección)  
15 Jun.- No. 11.- 15

Santa Elena II, Municipio de Tamuín, S.L.P.- Sentencia pronunciada en el juicio agrario número 1296/93, relativa al nuevo centro de población ejidal, que de constituirse se denominará

30 May.- No. 20.- 82

Santa María Amajac, Municipio de Atotonilco El Grande, Hgo.- Sentencia pronunciada en el juicio agrario número 1792/93, relativa a la ampliación de ejido, promovida por campesinos del poblado

9 Jun.- No. 7.- 44

Santa María Belem Tecalco, Municipio de Otumba, Edo. de Méx.- Sentencia pronunciada en el juicio agrario número 952/92, relativa a la ampliación de ejido, promovida por campesinos del poblado

(Segunda Sección)  
18 Ago.- No. 15.- 26

Santa María de Ocotán y Xoconoxtle, Municipio de Mezquital, Dgo.- Sentencia pronunciada en el juicio agrario número 668/94, relativa a la dotación complementaria, promovida por campesinos del poblado

(Segunda Sección)  
7 Dic.- No. 4.- 41

Santa María de Ramos, Municipio de Galeana, N.L.- Sentencia pronunciada en el juicio agrario número 008/94, relativa a la tercera ampliación de ejido, promovida por campesinos del poblado

(Segunda Sección)  
10 Ago.- No. 9.- 49

Santa María del Refugio, Municipio de Celaya, Gto.- Sentencia pronunciada en el juicio agrario número 198/94, relativa a la ampliación de aguas, promovida por campesinos del poblado

(Segunda Sección)  
10 Ago.- No. 9.- 33



Santa María Nativitas Coachiti, Municipio de Apaseo El Grande, Gto.- Sentencia pronunciada en el juicio agrario número 1725/93, relativa a la dotación de aguas, promovida por campesinos del poblado

(Segunda Sección)  
22 Jun.- No. 16.- 73

Santa María Regla, Municipio de Huasca de Ocampo, Hgo.- Sentencia pronunciada en el juicio agrario número 1610/93, relativa a la dotación de aguas, promovida por campesinos del poblado

(Segunda Sección)  
6 May.- No. 4.- 34

Santa María Tampalatin, Municipio de Tamasopo, S.L.P.- Sentencia pronunciada en el juicio agrario número 1337/93, relativa a la ampliación de ejido, promovida por campesinos del poblado

(Segunda Sección)  
22 Jun.- No. 16.- 50

Santa María Zotoltepec, Municipio de Ixtacamaxtitlán, Pue.- Sentencia pronunciada en el juicio agrario número 024/93, relativa a la dotación de aguas, promovida por campesinos del poblado

(Segunda Sección)  
24 Ago.- No. 19.- 44

Santa Rosa, Municipio de Ensenada, B.C.- Edicto por el que se notifica la radicación del expediente 823/92, relativo a la solicitud de ampliación de ejido, promovida por el núcleo de población

7 Feb.- No. 4.- 47

Santa Rosa, Municipio de Ensenada, B.C.- Edicto por el que se notifica la radicación del expediente 823/92, relativo a la solicitud de ampliación de ejido, promovida por el núcleo de población

(Segunda publicación)  
(Segunda Sección)  
14 Feb.- No. 9.- 60

Santa Rosa, Municipio de Ensenada, B.C.- Edicto por el que se notifica la radicación del expediente 823/92, relativo a la solicitud de ampliación de ejido, promovida por el núcleo de población

(Tercera publicación)  
21 Feb.- No. 14.- 93

Santa Rosa, Municipio de San Felipe, Gto.- Sentencia pronunciada en el juicio agrario número 729/93, relativa a la segunda ampliación de ejido, promovida por campesinos del poblado

(Segunda Sección)  
3 Ago.- No. 3.- 38

Santa Rosa, Municipio de Tamazula, Dgo.- Sentencia pronunciada en el juicio agrario número 019/93-D, relativa al reconocimiento y titulación de bienes comunales, promovida por campesinos del poblado

(Segunda Sección)  
8 Jun.- No. 6.- 126

Santa Rosa, Municipio de Villa Guadalupe, S.L.P.- Sentencia pronunciada en el juicio agrario número 618/93, relativa a la segunda ampliación de ejido, promovida por campesinos del poblado

(Segunda Sección)  
10 Ago.- No. 9.- 29

Santa Rosa Tetlama, Municipio de Orizatlán, Hgo.- Sentencia pronunciada en el juicio agrario número 1240/93, relativa a la ampliación de ejido, promovida por campesinos del poblado

(Segunda Sección)  
3 Ago.- No. 3.- 69

Santa Rosalía, Municipio de Cárdenas, Tab.- Sentencia pronunciada en el juicio agrario número 1523/93, relativa a la dotación de tierras, promovida por campesinos del poblado

3 May.- No. 2.- 50

Santa Teresa Papaloapan, Municipio de San Juan Bautista Tuxtepec, Oax.- Sentencia pronunciada en el juicio agrario número 060/94, relativa a la segunda ampliación de ejido, promovida por campesinos del poblado

(Segunda Sección)  
18 Ago.- No. 15.- 3

Santa Teresita Número 2, Municipio de Guasave, Sin.- Sentencia pronunciada en el juicio agrario número 1266/93, relativa a la dotación de tierras, promovida por campesinos del poblado

(Segunda Sección)  
22 Jun.- No. 16.- 25

Santiago Sánchez, Municipio de Tempoal, Ver.- Sentencia pronunciada en el juicio agrario número 287/94, relativa a la ampliación de ejido, promovida por campesinos del poblado

(Segunda Sección)  
30 Nov.- No. 22.- 10

Santiago Tecomán II, Municipio de Tecomán, Col.- Edicto por el que se notifica la radicación del expediente número 437/93, relativo a la solicitud de dotación de tierras, promovida por el núcleo de población

20 Jun.- No. 14.- 97

Santiago Tecomán II, Municipio de Tecomán, Col.- Edicto por el que se notifica la radicación del expediente número 437/93, relativo a la solicitud de dotación de tierras, promovida por el núcleo de población

(Segunda publicación)  
27 Jun.- No. 19.- 105



Santiago Tlaltepoxco, Municipio de Huehuetoca, Edo. de Méx.- Sentencia pronunciada en el juicio agrario número 703/92, relativa a la dotación de aguas, promovida por campesinos del poblado

(Segunda Sección)

20 Jul.- No. 13.- 16

Santiago Tlapanaloya, Municipio de Tepeji del Río, Hgo.- Sentencia pronunciada en el juicio agrario número 873/92, relativa a la dotación de aguas, promovida por campesinos del poblado

(Segunda Sección)

14 Sep.- No. 10.- 71

Santiago Tecomán II, Municipio de Tecomán, Col.- Edicto por el que se notifica la radicación del expediente número 437/93, relativo a la solicitud de dotación de tierras, promovida por el núcleo de población

24 Ago.- No. 19.- 105

Santiago Tecomán II, Municipio de Tecomán, Col.- Edicto por el que se notifica la radicación del expediente número 437/93, relativo a la solicitud de dotación de tierras, promovida por el núcleo de población

(Segunda publicación)

31 Ago.- No. 24.- 109

Santiago Tecomán II, Municipio de Tecomán, Col.- Edicto por el que se notifica la radicación del expediente número 437/93, relativo a la solicitud de dotación de tierras, promovida por el núcleo de población

(Tercera publicación)

(Segunda Sección)

7 Sep.- No. 5.- 80

Santo Domingo, Municipio de Huejotzingo, Pue.- Sentencia pronunciada en el juicio agrario número 958/93, relativa a la dotación de tierras, promovida por campesinos del poblado

16 Feb.- No. 11.- 76

Santo Tomás Atlixilihuia, Municipio de Huatlatlauca, Pue.- Sentencia pronunciada en el juicio agrario número 797/93, relativa a la dotación de aguas, promovida por campesinos del poblado

(Segunda Sección)

22 Jun.- No. 16.- 57

Santo Tomás Fracción II, Municipio de La Independencia, Chis.- Sentencia pronunciada en el juicio agrario número 248/94, relativa a la creación de un nuevo centro de población ejidal, promovida por campesinos del poblado

(Segunda Sección)

22 Jun.- No. 16.- 12

Satevó, municipio del mismo nombre, Chih.- Sentencia pronunciada en el juicio agrario 448/92, relativa a la dotación de aguas, promovida por campesinos del poblado

(Segunda Sección)

14 Sep.- No. 10.- 31

Satevó (fracción San Pedro), municipio del mismo nombre, Chih.- Sentencia pronunciada en el juicio agrario número 771/92, relativa a la ampliación de aguas, promovida por campesinos del poblado

(Segunda Sección)

31 Ago.- No. 24.- 59

Sausnabar y Cañajo, Municipio de San Miguel de Allende, Gto.- Sentencia pronunciada en el juicio agrario número 722/93, relativa a la primera ampliación de ejido, promovida por campesinos del poblado

22 Feb.- No. 15.- 46

Sergio Luna Obregón y Manuel López Bernal.- Acuerdo del Tribunal Superior Agrario por el que se concede licencia a los ciudadanos licenciados, en el cargo de Magistrados Numerarios Unitarios de Distrito y se proroga vigencia del nombramiento de Secretario General de Acuerdos y Contralor Interno, respectivamente

26 Dic.- No. 17.- 93

Serrano, Municipio de Irapuato, Gto.- Sentencia pronunciada en el juicio agrario número 1016/92, relativa a la primera ampliación de ejido, promovida de oficio para el poblado

(Tercera Sección)

2 May.- No. 1.- 34

Shoniste, Municipio de Las Margaritas, Chis.- Sentencia pronunciada en el juicio agrario número 016/94, relativa al reconocimiento y titulación de bienes comunales, promovida por campesinos del poblado

(Segunda Sección)

6 May.- No. 4.- 53

Sierra Morena, Municipio de Villa Corzo, Chis.- Sentencia pronunciada en el juicio agrario número 124/94, relativa a la ampliación de ejido, promovida por campesinos del poblado

(Segunda Sección)

24 Ago.- No. 19.- 55

Silao y Anexos, Municipio de Silao, Gto.- Sentencia pronunciada en el juicio agrario número 1579/93, relativa a la dotación de aguas, promovida por campesinos del poblado

(Segunda Sección)

14 Sep.- No. 10.- 12

Singapur, Municipio de Navojoa, Son.- Sentencia pronunciada en el juicio agrario número 491/94, relativa a la ampliación de ejido, promovida por campesinos del poblado

(Segunda Sección)

23 Nov.- No. 17.- 59



Socoltenango, Chis.- Sentencia pronunciada en el juicio agrario número 289/94, relativa a la creación de un nuevo centro de población ejidal, que de constituirse se denominará Cárdenas del Río antes General Lázaro Cárdenas, promovida por campesinos del Municipio de

(Segunda Sección)  
19 Oct.- No. 13.- 44

Sonora, Municipio de Pueblo Nuevo Solistahuacán, Chis.- Sentencia pronunciada en el juicio agrario número 1812/93, relativa a la tercera ampliación de ejido, promovida por campesinos del poblado

(Segunda Sección)  
4 Nov.- No. 4.- 22

Soto la Marina, municipio del mismo nombre, Tamps.- Sentencia pronunciada en el juicio agrario número 781/93, relativa a la dotación de aguas, promovida por las autoridades ejidales del poblado

11 Feb.- No. 8.- 43

Sotoles y Anexos, Municipio de Pinos, Zac.- Sentencia pronunciada en el juicio agrario número 833/93, relativa a la segunda ampliación de ejido, promovida por campesinos del poblado

9 May.- No. 5.- 41

Sufragio, Municipio de Puerto Peñasco, Son.- Sentencia pronunciada en el juicio agrario número 937/92, relativa a la creación de un nuevo centro de población ejidal, que de constituirse se denominará San Rafael, promovida por campesinos del poblado

(Segunda Sección)  
9 Nov.- No. 7.- 24

Tacomango, Municipio de Moloacán, Ver.- Sentencia pronunciada en el juicio agrario número 1042/93, relativa a la dotación de tierras, promovida por campesinos del poblado

21 Feb.- No. 14.- 67

Tacopaco, Municipio de Choix, Sin.- Sentencia pronunciada en el juicio agrario número 285/94, relativa a la segunda ampliación de ejido, promovida por campesinos del poblado

(Segunda Sección)  
9 Nov.- No. 7.- 4

Tacotalpan, Municipio de Jalcomulco, Ver.- Sentencia pronunciada en el juicio agrario número 1230/93, relativa a la dotación de tierras, promovida por campesinos del poblado

(Segunda Sección)  
9 Nov.- No. 7.- 21

Tamatoco, Municipio de Temapache, Ver.- Sentencia pronunciada en el juicio agrario número 966/93, relativa a la dotación de tierras, promovida por campesinos del poblado

22 Feb.- No. 15.- 29

Tamaulipas, Municipio de Frontera Comalapa, Chis.- Sentencia pronunciada en el juicio agrario número 222/94, relativa a la dotación de tierras promovida por campesinos del poblado

(Segunda Sección)  
22 Jun.- No. 16.- 41

Tamazula II y Anexos, Municipio de Salvador Alvarado, Sin.- Sentencia pronunciada en el juicio agrario número 645/94, relativa a la ampliación de ejido, promovida por campesinos del poblado

(Segunda Sección)  
28 Sep.- No. 19.- 3

Tampicol, Municipio de Tanquián de Escobedo, S.L.P.- Sentencia pronunciada en el juicio agrario número 872/92, relativa a la dotación de aguas, promovida por campesinos del poblado

11 May.- No. 7.- 75

Tanque de Rocha, Municipio de Simón Bolívar, Dgo.- Sentencia pronunciada en el juicio agrario número 364/92, relativa a la ampliación de ejido, promovida por campesinos del poblado

(Segunda Sección)  
22 Jun.- No. 16.- 15

Tanquecillos, Municipio de Mazapil, Zac.- Sentencia pronunciada en el juicio agrario número 987/92, relativa a la tercera ampliación de ejido, promovida por campesinos del poblado

(Segunda Sección)  
12 Oct.- No. 8.- 77

Tanquecillos, Municipio de Mazapil, Zac.- Edicto por el que se notifica la radicación del expediente número 987/92, relativo a la solicitud de tercera ampliación de ejido, promovida por el núcleo de población

7 Feb.- No. 4.- 51

Tanquecillos, Municipio de Mazapil, Zac.- Edicto por el que se notifica la radicación del expediente número 987/92, relativo a la solicitud de tercera ampliación de ejido, promovida por el núcleo de población

(Segunda publicación)  
(Segunda Sección)  
14 Feb.- No. 9.- 64

Tanquecillos, Municipio de Mazapil, Zac.- Edicto por el que se notifica la radicación del expediente número 987/92, relativo a la solicitud de tercera ampliación de ejido, promovida por el núcleo de población

(Tercera publicación)  
21 Feb.- No. 14.- 97

Tanquecillos, Municipio de Mazapil, Zac.- Edicto por el que se notifica la radicación del expediente número 987/92, relativo a la solicitud de tercera ampliación de ejido, promovida por el núcleo de población

13 Jun.- No. 9.- 104



Tanquecillos, Municipio de Mazapil, Zac.- Edicto por el que se notifica la radicación del expediente número 987/92, relativo a la solicitud de tercera ampliación de ejido, promovida por el núcleo de población

(Segunda publicación)  
20 Jun.- No. 14.- 94

Tanquecillos, Municipio de Mazapil, Zac.- Edicto por el que se notifica la radicación del expediente número 987/92, relativo a la solicitud de tercera ampliación de ejido, promovida por el núcleo de población

(Tercera publicación)  
27 Jun.- No. 19.- 103

Tapias de Santa Cruz, Municipio de Fresnillo, Zac.- Sentencia pronunciada en el juicio agrario número 1003/93, relativa a la ampliación de ejido, promovida por campesinos del poblado

(Segunda Sección)  
21 Sep.- No. 14.- 11

Taxiscuatitla, Municipio de Orizatlán, Hgo.- Sentencia pronunciada en el juicio agrario número 546/94, relativa a la dotación de tierras, promovida por campesinos del poblado

(Segunda Sección)  
4 Nov.- No. 4.- 1

Teacal, Municipio de Huejutla, Hgo.- Sentencia pronunciada en el juicio agrario número 416/94, relativa a la dotación de tierras, promovida por campesinos del poblado

(Segunda Sección)  
23 Nov.- No. 17.- 91

Teacal II, Municipio de Huejutla, Hgo.- Sentencia pronunciada en el juicio agrario número 265/94, relativa a la ampliación de ejido, promovida por campesinos del poblado

(Segunda Sección)  
28 Sep.- No. 19.- 54

Tecacahuaco, Municipio de Atlapexco, Hgo.- Sentencia pronunciada en el juicio agrario número 636/94, relativa a la ampliación de ejido, promovida por campesinos del poblado

(Segunda Sección)  
4 Nov.- No. 4.- 4

Tejamaniles, Municipio de Ahuazotepec, Pue.- Sentencia pronunciada en el juicio agrario número 1582/93, relativa a la dotación de aguas, promovida por campesinos del poblado

(Segunda Sección)  
24 Ago.- No. 19.- 14

Tempexquititla, Municipio de San Martín Chalchicuautla, S.L.P.- Sentencia pronunciada en el juicio agrario número 809/93, relativa a la ampliación de ejido, promovida por campesinos del poblado

(Segunda Sección)  
29 Jun.- No. 21.- 29

Tenantia, Municipio de Zumpango del Río, Gro.- Sentencia pronunciada en el juicio agrario número 701/93, relativa a la dotación de tierras, promovida por campesinos del poblado

21 Ene.- No. 15.- 90

Tenochtitlán, Municipio de Villaflores, Chis.- Sentencia pronunciada en el juicio agrario número 238/94, relativa a la ampliación de ejido, promovida por campesinos del poblado

(Segunda Sección)  
13 Jul.- No. 7.- 47

Tenosique primera sección El Mool, Municipio de Tenosique, Tab.- Sentencia pronunciada en el juicio agrario número 562/93, relativa a la segunda ampliación de ejido, promovida por campesinos del poblado

14 Ene.- No. 10.- 103

Tepango, Municipio de Ayutla, Gro.- Sentencia pronunciada en el juicio agrario número 705/93, relativa a la dotación de tierras, promovida por campesinos del poblado

(Segunda Sección)  
16 Nov.- No. 12.- 10

Tepate Abajo, Municipio de Juárez, Chis.- Sentencia pronunciada en el juicio agrario número 932/93, relativa a la dotación de tierras, promovida por campesinos del poblado

(Tercera Sección)  
2 May.- No. 1.- 51

Tepeapulco, municipio del mismo nombre, Hgo.- Sentencia pronunciada en el juicio agrario número 741/93, relativa a la dotación de aguas, promovida por campesinos del poblado

9 May.- No. 5.- 52

Tepextitla, Municipio de Zacualpan, Edo. de Méx.- Sentencia pronunciada en el juicio agrario número 764/92, relativa a la dotación de aguas, promovida por campesinos del poblado

(Segunda Sección)  
22 Jun.- No. 16.- 54

Tesopobampo, Municipio de Cajeme, Son.- Sentencia pronunciada en el juicio agrario número 1539/93, relativa a la ampliación de ejido, promovida por campesinos del poblado

(Segunda Sección)  
9 Nov.- No. 7.- 57



Texcalapa de Juárez, Municipio de Petlalcingo, Pue.- Sentencia pronunciada en el juicio agrario número 895/92, relativa a la solicitud de dotación de aguas, promovida por ejidatarios del poblado

6 Abr.- No. 4.- 33

Tiholop, Municipio de Yaxcabá, Yuc.- Sentencia pronunciada en el juicio agrario número 819/92, relativa a la segunda ampliación de ejido, promovida por campesinos del poblado

(Segunda Sección)  
24 Ago.- No. 19.- 74

Tipikal, Municipio de Maní, Yuc.- Sentencia pronunciada en el juicio agrario número 714/92, relativa a la ampliación de ejido, promovida por campesinos del poblado

(Segunda Sección)  
3 Ago.- No. 3.- 65

Tipitarillo y su anexo Tipitaro, Municipio de Ario de Rosales, Mich.- Sentencia pronunciada en el juicio agrario número 1749/93, relativa a la ampliación de ejido, promovida por campesinos del poblado

(Segunda Sección)  
13 Jul.- No. 7.- 1

Tirada de Pavos, Municipio de Pánuco, Ver.- Sentencia pronunciada en el juicio agrario número 266/94, relativa a la dotación de tierras, promovida por campesinos del poblado

(Segunda Sección)  
20 Jul.- No. 13.- 45

Tirado, Municipio de San Miguel de Allende, Gto.- Sentencia pronunciada en el juicio agrario número 277/93, relativa a la dotación de tierras, promovida por campesinos del poblado

(Segunda Sección)  
29 Jun.- No. 21.- 59

Tixcacal Tuyub, Municipio de Yaxcabá, Yuc.- Sentencia pronunciada en el juicio agrario número 715/92, relativa a la ampliación de ejido, promovida por campesinos del poblado

18 Mar.- No. 14.- 59

Tixhiñú, Municipio de Aculco, Edo. de Méx.- Sentencia pronunciada en el juicio agrario número 603/92, relativa a la ampliación de ejido, promovida por campesinos del poblado

(Segunda Sección)  
10 Ago.- No. 9.- 55

Tlaltepango, Municipio de Lolotla, Hgo.- Sentencia pronunciada en el juicio agrario número 413/94, relativa a la ampliación de ejido, promovida por campesinos del poblado

(Segunda Sección)  
31 Ago.- No. 24.- 69

Tomás Garrido Canabal, Municipio de Palenque, Chis.- Sentencia pronunciada en el juicio agrario número 203/93, relativa a la dotación de tierras, promovida por campesinos del poblado

(Segunda Sección)  
31 Ago.- No. 24.- 16

Topilco de Juárez, Municipio de Xaltocan, Tlax.- Sentencia pronunciada en el juicio agrario número 241/93, relativa a la dotación de tierras, promovida por campesinos del poblado

(Segunda Sección)  
10 Ago.- No. 9.- 10

Totoapita, Municipio de Acatlán, Hgo.- Sentencia pronunciada en el juicio agrario número 674/93, relativa a la solicitud de dotación de aguas, promovida por las autoridades ejidales del poblado

(Segunda Sección)  
14 Feb.- No. 9.- 49

Tres Bocas, Municipio de Martínez de la Torre, Ver.- Sentencia pronunciada en el juicio agrario número 442/94, relativa a la ampliación de ejido, promovida por campesinos del poblado

(Segunda Sección)  
23 Nov.- No. 17.- 77

Tres de Abril, Municipio de Soto la Marina, Tamps.- Sentencia pronunciada en el juicio agrario número 485/94, relativa a la ampliación de ejido, promovida por campesinos del poblado

(Segunda Sección)  
30 Nov.- No. 22.- 37

Tres Pasos, Municipio de Emiliano Zapata, Ver.- Sentencia pronunciada en el juicio agrario número 1464/93, relativa a la dotación de tierras, promovida por campesinos del poblado

(Segunda Sección)  
26 Oct.- No. 18.- 45

Tres Valles, Municipio de Carmen, Camp.- Edicto por el que se notifica la radicación del expediente número 784/92, relativo a la solicitud de dotación de tierras, promovida por el núcleo de población

7 Feb.- No. 4.- 50

Tres Valles, Municipio de Carmen, Camp.- Edicto por el que se notifica la radicación del expediente número 784/92, relativo a la solicitud de dotación de tierras, promovida por el núcleo de población

(Segunda publicación)  
(Segunda Sección)  
14 Feb.- No. 9.- 63

Tres Valles, Municipio de Carmen, Camp.- Edicto por el que se notifica la radicación del expediente número 784/92, relativo a la solicitud de dotación de tierras, promovida por el núcleo de población

(Tercera publicación)  
21 Feb.- No. 14.- 96



Tres Valles, Municipio de Carmen, Camp.- Edicto por el que se notifica la radicación del expediente número 784/92, relativo a la solicitud de dotación de tierras, promovida por el núcleo de población

13 Jun.- No. 9.- 103

Tres Valles, Municipio de Carmen, Camp.- Edicto por el que se notifica la radicación del expediente número 784/92, relativo a la solicitud de dotación de tierras, promovida por el núcleo de población

(Segunda publicación)

20 Jun.- No. 14.- 93

Tres Valles, Municipio de Carmen, Camp.- Edicto por el que se notifica la radicación del expediente número 784/92, relativo a la solicitud de dotación de tierras, promovida por el núcleo de población

(Tercera publicación)

27 Jun.- No. 19.- 102

Tres Zapotes, Municipio de Santiago Tuxtla, Ver.- Sentencia pronunciada en el juicio agrario número 1113/93, relativa a la ampliación de ejido, promovida por campesinos del poblado

25 Abr.- No. 17.- 65

Tribunal Unitario Agrario del Distrito 17, con sede en Morelia, Mich.- Acuerdo del Tribunal Superior Agrario por el que se determina la adscripción de Magistrado al

26 Dic.- No. 17.- 92

Tribunal Unitario Agrario del Distrito 35 y modifica el ámbito territorial del Distrito número 28.- Acuerdo del Tribunal Superior Agrario por el que se determina la circunscripción territorial, la sede y el inicio de las funciones del

21 Nov.- No. 15.- 46

Tribunales Unitarios Agrarios de los distritos 13, con sede en Guadalajara, Jal., Distrito 18, con sede en Cuernavaca, Mor., y 23, con sede en Texcoco, Edo. de Méx.- Acuerdo del Tribunal Superior Agrario por el que se determina la adscripción de Magistrados a los

26 Dic.- No. 17.- 94

Troncón y Agua Zarca, Municipio de El Mezquital, Dgo.- Sentencia pronunciada en el juicio agrario número 273/92, relativa al reconocimiento y titulación de bienes comunales, promovida por campesinos del poblado

(Segunda Sección)

8 Jun.- No. 6.- 34

Tronconal, Municipio de Huaquechula, Pue.- Sentencia pronunciada en el juicio agrario número 439/92, relativa a la dotación de aguas, promovida por campesinos del poblado

(Segunda Sección)

12 Oct.- No. 8.- 45

Tuxcacuesco, municipio del mismo nombre, Jal.- Sentencia pronunciada en el juicio agrario número 1041/92, relativa a la segunda ampliación de ejido, promovida por campesinos del poblado

8 Jun.- No. 6.- 64

Tzini, Municipio de Socoltenango, Chis.- Sentencia pronunciada en el juicio agrario número 1487/93, relativa a la ampliación de ejido, promovida por campesinos del poblado

(Segunda Sección)

7 Oct.- No. 5.- 50

Ucuaru, Municipio de Ecuandureo, Mich.- Sentencia pronunciada en el juicio agrario número 669/93, relativa a la dotación de aguas, promovida por campesinos del poblado

10 Ene.- No. 6.- 96

Unión Morales, Municipio de San Carlos, Tamps.- Sentencia pronunciada en el juicio agrario número 1798/93, relativa a la segunda ampliación de ejido, promovida por campesinos del poblado

(Tercera Sección)

2 May.- No. 1.- 25

Unión o Las Borregas, Municipio General Pánfilo Natera, Zac.- Sentencia pronunciada en el juicio agrario número 979/93, relativa a la tercera ampliación de ejido, instaurado en favor del poblado

23 Feb.- No. 16.- 45

Unión y Progreso, Municipio de Chiapa de Corzo, Chis.- Sentencia pronunciada en el juicio agrario número 258/94, relativa a la dotación de tierras, promovida por campesinos del poblado

8 Jun.- No. 6.- 41

Ursulo Galván, Municipio de Empalme, Son.- Sentencia pronunciada en el juicio agrario número 433/92, relativa a la dotación de aguas, promovida por campesinos del poblado

(Segunda Sección)

21 Dic.- No. 14.- 33

Uruapan, Municipio de Ensenada, B.C.- Sentencia pronunciada en el juicio agrario número 734/92, relativa a la ampliación de ejido, promovida por campesinos del poblado

(Segunda Sección)

15 Jun.- No. 11.- 10

Valle de la Urraca, Municipio de Acaponeta, Nay.- Sentencia pronunciada en el juicio agrario número 147/93, relativa a la ampliación de ejido, promovida por campesinos del poblado

(Segunda Sección)

12 Oct.- No. 8.- 64

Valle Morelos, Municipio de Villa Corzo, Chis.- Sentencia pronunciada en el juicio agrario número 385/94, relativa a la ampliación de ejido, promovida por campesinos del poblado

(Segunda Sección)

14 Sep.- No. 10.- 43



Varal del Norte, Municipio de San Felipe, Gto.- Sentencia pronunciada en el juicio agrario número 704/93, relativa a la primera ampliación de ejido, promovida por campesinos del poblado

10 Ene.- No. 6.- 105

Verdura, Municipio de Guasave, Sin.- Sentencia pronunciada en el juicio agrario número 021/94, relativa a la ampliación de ejido, promovida por campesinos del poblado

(Segunda Sección)

22 Jun.- No. 16.- 21

Viborillas Ojo de Agua, Municipio de Huayacocotla, Ver.- Sentencia pronunciada en el juicio agrario número 956/93, relativa a la ampliación de ejido, promovida por campesinos del poblado

(Segunda Sección)

15 Jun.- No. 11.- 29

Vicente Guerrero, Municipio de Venustiano Carranza, Chis.- Sentencia pronunciada en el juicio agrario número 389/94, relativa a la segunda ampliación de ejido, promovida por campesinos del poblado

(Segunda Sección)

31 Ago.- No. 24.- 45

Vicente Guerrero antes Matamoros, Municipio de Ocozacoautla de Espinosa, Chis.- Sentencia pronunciada en el juicio agrario número 237/94, relativa a la segunda ampliación de ejido, promovida por campesinos del poblado

(Segunda Sección)

16 Nov.- No. 12.- 32

Vicente Lombardo Toledano, Municipio de Caborca, Son.- Sentencia pronunciada en el juicio agrario número 914/92, relativa a la dotación de tierras, promovida por campesinos del poblado

(Segunda Sección)

18 Ago.- No. 15.- 58

Vicente Lombardo Toledano, Municipio de Carmen, Camp.- Sentencia pronunciada en el juicio agrario número 610/92, relativa a la ampliación de ejido, promovida por campesinos del poblado

(Segunda Sección)

7 Oct.- No. 5.- 1

Villa Aldama, Municipio de Aldama, Chih.- Sentencia pronunciada en el juicio agrario número 911/92, relativa a la dotación de aguas, promovida por campesinos del poblado

(Segunda Sección)

28 Sep.- No. 19.- 73

Villa Coronado, municipio del mismo nombre, Chih.- Sentencia pronunciada en el juicio agrario número 1507/93, relativa a la dotación de aguas, promovida por las autoridades ejidales del poblado

4 May.- No. 3.- 39

Villa de Guadalupe, Municipio de Frontera Comalapa, Chis.- Sentencia pronunciada en el juicio agrario número 043/94, relativa a la dotación de tierras, promovida por campesinos del poblado

(Segunda Sección)

8 Jun.- No. 6.- 107

Villa de las Rosas, municipio del mismo nombre, Chis.- Sentencia pronunciada en el juicio agrario número 184/94, relativa a la dotación de aguas, promovida por las autoridades ejidales del poblado

4 May.- No. 3.- 43

Villa de Pozos, Municipio de San Luis Potosí, S.L.P.- Sentencia pronunciada en el juicio agrario número 957/93, relativa a la dotación de aguas, promovida por campesinos del poblado

31 Ene.- No. 22.- 48

Villa Juárez, Municipio de Pánuco, Ver.- Sentencia pronunciada en el juicio agrario número 1238/93, relativa a la creación de un nuevo centro de población ejidal, que de constituirse se denominará Maclovio Herrera, promovida por campesinos del poblado

(Tercera Sección)

2 May.- No. 1.- 11

Villa Luz, Municipio de Huitiupan, Chis.- Sentencia pronunciada en el juicio agrario número 254/94, relativa a la segunda ampliación de ejido, promovida por campesinos del poblado

(Segunda Sección)

8 Jun.- No. 6.- 15

Villa Ocampo, Municipio de Ocampo, Dgo.- Sentencia pronunciada en el juicio agrario número 431/94, relativa a la ampliación de ejido, promovida por campesinos del poblado

(Segunda Sección)

3 Ago.- No. 3.- 91

Virginia, Municipio de Simojovel, Chis.- Sentencia pronunciada en el juicio agrario número 108/94, relativa a la dotación de tierras, promovida por campesinos del poblado

4 May.- No. 3.- 45

Vista Hermosa antes Orizaba, Municipio de Cintalapa, Chis.- Sentencia pronunciada en el juicio agrario número 466/94, relativa a la segunda ampliación de ejido, promovida por campesinos del poblado

(Segunda Sección)

4 Nov.- No. 4.- 87

X-Can, Municipio de Chemax, Yuc.- Sentencia pronunciada en el juicio agrario número 761/92, relativa a la ampliación de ejido, promovida por campesinos del poblado

28 Ene.- No. 21.- 90

Xalasco El Chico, antes Concepción Hidalgo, Municipio de Alzayanca, Tlax.- Sentencia pronunciada en el juicio agrario número 869/92, relativa a la dotación de tierras, promovida por campesinos del poblado

(Segunda Sección)

9 Nov.- No. 7.- 16



Xalasco El Chico, Municipio de Altzayanca, Tlax.- Edicto por el que se notifica la radicación del expediente número 869/92, relativo a la solicitud de dotación de tierras, promovida por el núcleo de población

11 Ene.- No. 7.- 54

Xalasco El Chico, Municipio de Altzayanca, Tlax.- Edicto por el que se notifica la radicación del expediente número 869/92, relativo a la solicitud de dotación de tierras, promovida por el núcleo de población

(Segunda publicación)

18 Ene.- No. 12.- 93

Xalasco El Chico, Municipio de Altzayanca, Tlax.- Edicto por el que se notifica la radicación del expediente número 869/92, relativo a la solicitud de dotación de tierras, promovida por el núcleo de población

(Tercera publicación)

25 Ene.- No. 18.- 72

Xaltipanapa, Municipio de Tepeyahualco, Pue.- Sentencia pronunciada en el juicio agrario número 022/94, relativa a la ampliación de ejido, promovida por campesinos del poblado

(Segunda Sección)

22 Jun.- No. 16.- 19

Xochicalco, Municipio de Pueblo Nuevo, Chis.- Sentencia pronunciada en el juicio agrario número 132/94, relativa a la ampliación de ejido, promovida por campesinos del poblado

9 May.- No. 5.- 16

Xoy, Municipio de Peto, Yuc.- Edicto por el que se notifica la radicación del expediente número 421/92, relativo a la solicitud de tercera ampliación de ejido, promovida por el núcleo de población

13 Jun.- No. 9.- 102

Xoy, Municipio de Peto, Yuc.- Sentencia pronunciada en el juicio agrario número 421/92, relativa a la tercera ampliación de ejido, promovida por campesinos del poblado

(Segunda Sección)

21 Sep.- No. 14.- 18

Xoy, Municipio de Peto, Yuc.- Edicto por el que se notifica la radicación del expediente número 421/92, relativo a la solicitud de tercera ampliación de ejido, promovida por el núcleo de población

7 Feb.- No. 4.- 49

Xoy, Municipio de Peto, Yuc.- Edicto por el que se notifica la radicación del expediente número 421/92, relativo a la solicitud de tercera ampliación de ejido, promovida por el núcleo de población

(Segunda publicación)

(Segunda Sección)

14 Feb.- No. 9.- 61

Xoy, Municipio de Peto, Yuc.- Edicto por el que se notifica la radicación del expediente número 421/92, relativo a la solicitud de tercera ampliación de ejido, promovida por el núcleo de población

(Tercera publicación)

21 Feb.- No. 14.- 95

Xoy, Municipio de Peto, Yuc.- Edicto por el que se notifica la radicación del expediente número 421/92, relativo a la solicitud de tercera ampliación de ejido, promovida por el núcleo de población

13 Jun.- No. 9.- 102

Xoy, Municipio de Peto, Yuc.- Edicto por el que se notifica la radicación del expediente número 421/92, relativo a la solicitud de tercera ampliación de ejido, promovida por el núcleo de población

(Segunda publicación)

20 Jun.- No. 14.- 91

Xoy, Municipio de Peto, Yuc.- Edicto por el que se notifica la radicación del expediente número 421/92, relativo a la solicitud de tercera ampliación de ejido, promovida por el núcleo de población

(Tercera publicación)

27 Jun.- No. 19.- 101

Yaltzi, Municipio de Comitán, Chis.- Sentencia pronunciada en el juicio agrario número 320/94, relativa a la segunda ampliación de ejido, promovida por campesinos del poblado

(Segunda Sección)

14 Sep.- No. 10.- 51

Yaxcabá, municipio del mismo nombre, Yuc.- Sentencia pronunciada en el juicio agrario número 820/92, relativa a la segunda ampliación de ejido, promovida por campesinos del poblado

(Segunda Sección)

8 Jun.- No. 6.- 51

Yaxché, Municipio de Cozumel, Q. Roo.- Sentencia pronunciada en el juicio agrario número 402/92, relativa a la ampliación de ejido, promovida por campesinos del poblado

(Segunda Sección)

26 Oct.- No. 18.- 78

Yucatán, Municipio de San Lucas Ojitlán, Oax.- Sentencia pronunciada en el juicio agrario número 340/94, relativa a la ampliación de ejido, promovida por campesinos del poblado

(Segunda Sección)

20 Jul.- No. 13.- 70

Zacamulpa, Municipio de Atotonilco de Tula, Hgo.- Sentencia pronunciada en el juicio agrario número 033/94, relativa a la ampliación de ejido, promovida por campesinos del poblado

(Segunda Sección)

23 Nov.- No. 17.- 81



Zacualpilla, Municipio de Zacualpan, Edo. de Méx.- Sentencia pronunciada en el juicio agrario número 803/92, relativa a la solicitud de dotación de aguas, promovida por campesinos del poblado

18 Ene.- No. 12.- 87

Zafarrancho, Municipio de José María Morelos, Q. Roo.- Sentencia pronunciada en el juicio agrario número 619/92, relativa a la ampliación de ejido, promovida por campesinos del poblado

(Segunda Sección)

9 Nov.- No. 7.- 1

Zapotlán, Municipio de Centro, Tab.- Sentencia pronunciada en el juicio agrario número 972/93, relativa a la ampliación de ejido, promovida por campesinos del poblado

(Segunda Sección)

7 Sep.- No. 5.- 47

Zaragoza, Municipio de Ixhuatán, Chis.- Sentencia pronunciada en el juicio agrario número 221/94, relativa a la ampliación de ejido, promovida por campesinos del poblado

(Segunda Sección)

22 Jun.- No. 16.- 76

Zempoala, Municipio de Ursulo Galván, Ver.- Sentencia pronunciada en el juicio agrario número 1108/93, relativa a la ampliación de ejido, promovida por campesinos del poblado

23 Mar.- No. 17.- 79

Zempoala, municipio del mismo nombre, Hgo.- Sentencia pronunciada en el juicio agrario número 404/94, relativa a la ampliación de ejido, promovida por campesinos del poblado

(Segunda Sección)

23 Nov.- No. 17.- 23

Zicuirán y Anexos, Municipio La Huacana, Mich.- Sentencia pronunciada en el juicio agrario número 505/93, relativa a la dotación de aguas, promovida por campesinos del poblado

15 Feb.- No. 10.- 30

Zitlán, Municipio de Huejutla de Reyes, Hgo.- Sentencia pronunciada en el juicio agrario número 1015/92, relativa a la dotación de tierras, promovida por campesinos del poblado

(Segunda Sección)

31 Ago.- No. 24.- 53

Zozorique, Municipio de El Fuerte, Sin.- Sentencia pronunciada en el juicio agrario número 458/94, relativa a la ampliación de ejido, promovida por campesinos del poblado

(Segunda Sección)

10 Ago.- No. 9.- 36

#### TRIBUNAL FISCAL DE LA FEDERACION

Calendario de suspensión de labores para 1994 del Tribunal Fiscal de la Federación.- Acuerdo por el que se da a conocer el

24 Ene.- No. 17.- 78

Cambio de domicilio de las salas regionales Oaxaca, Cd. Obregón, salas regionales Metropolitanas, Cuarta, Quinta, Sexta, Oficialía de Partes Común de las salas regionales Metropolitanas y la Oficialía de Partes de Sala Superior

5 Sep.- No. 3.- 71

Sala Superior.- Acuerdo por el que se notifica el cambio de domicilio de la

1 Jun.- No. 1.- 64

Salas regionales metropolitanas y salas regionales Hidalgo-México.- Acuerdo mediante el cual se informa la suspensión de labores en las

11 May.- No. 7.- 29

Salas regionales metropolitanas y salas regionales Hidalgo-México.- Oficio mediante el cual se da a conocer la suspensión de labores en las

26 Abr.- No. 18.- 45

#### TRIBUNAL DE LO CONTENCIOSO ADMINISTRATIVO DEL DISTRITO FEDERAL

Días inhábiles para el año de 1994.- Acuerdo mediante el cual el Tribunal da a conocer los

16 Feb.- No. 11.- 79

#### ASAMBLEA DE REPRESENTANTES DEL DISTRITO FEDERAL

Dictamen de la Comisión Especial para el otorgamiento de la Medalla al Mérito Ciudadano

3 May.- No. 2.- 19

Reglamento de Construcciones para el Distrito Federal.- Reforma al artículo 105 fracción I del

15 Jul.- No. 9.- 86

#### JUNTA FEDERAL DE CONCILIACION Y ARBITRAJE

Unión de Concesionarios de la Línea de Autobuses México-Tlalnepantla-Cuautitlán, S.A. de C.V.- Convocatoria de remate en primera almoneda de los bienes embargados a

19 May.- No. 13.- 58

#### INSTITUTO MEXICANO DEL SEGURO SOCIAL

Acuerdo del H. Consejo Técnico número 58/92, del 26 de febrero de 1992.- Aclaración al Aviso publicado el 29 de marzo de 1994 del Instituto Mexicano del Seguro Social relativo al

17 Jun.- No. 13.- 39

Acuerdo número 373/94 dictado en la sesión celebrada el día 6 de octubre de 1994.- Aviso mediante el cual se da a conocer el

22 Nov.- No. 16.- 105

Acuerdos de Extensión del Régimen Obligatorio del Seguro Social del Municipio de Cúcuta en el nuevo Municipio Solidaridad, Q. Roo.- Acuerdo número 10/94, mediante el cual continuarán siendo válidos los

10 Mar.- No. 8.- 26



Artículo 168 de la Ley del Seguro Social.-  
Decreto que reforma el

1 Jun.- No. 1.- 64

Aviso del H. Consejo Técnico, en la sesión  
celebrada el día 13 de abril del presente año

18 May.- No. 12.- 71

Bienes sujetos a remate en primera almoneda.-  
Convocatoria a todas las personas físicas o morales  
interesadas en participar en la adquisición de los

29 Mar.- No. 22.- 26

Bienes sujetos a remate en primera almoneda.-  
Convocatorias a todas las personas físicas o  
morales interesadas en adquirir los

14 Mar.- No. 10.- 98

Bienes sujetos a remate en primera almoneda.-  
Convocatorias a todas las personas físicas o morales  
interesadas en adquirir los

(Segunda publicación)

22 Mar.- No. 16.- 17

Bienes sujetos a remate en segunda almoneda.-  
Convocatoria a todas las personas físicas o morales  
interesadas en adquirir los

22 Mar.- No. 16.- 18

Cédula Base de Autodeterminación de Cuotas  
Obrero Patronales.- Acuerdo número 56/94  
mediante el cual se implementa un nuevo formato  
llamado

29 Mar.- No. 22.- 27

Cédula Base de Autodeterminación de Cuotas  
Obrero Patronales.- Fe de erratas al Acuerdo  
número 56/94, publicado el 29 de marzo de 1994,  
mediante el cual se implementa un nuevo formato  
llamado

14 Abr.- No. 10.- 91

Consejo Técnico.- Fe de erratas al Oficio  
mediante el cual se comunica a todas las  
dependencias del Instituto, los acuerdos tomados  
en sesiones celebradas el 18 de agosto de 1993 y 9  
de marzo de 1994, publicado el 11 de abril de 1994,

16 May.- No. 10.- 109

Consejo Técnico.- Oficio mediante el cual se  
comunica a todas las dependencias del Instituto,  
los acuerdos tomados, en sesiones celebradas el 18  
de agosto de 1993 y 9 de marzo de 1994, por el

11 Abr.- No. 7.- 79

Const. Huasteca de México, S.A.- Convocatoria  
para remate en primera almoneda de los bienes que se  
indican de

28 Abr.- No. 20.- 27

Const. Huasteca de México, S.A.- Convocatoria  
para remate en primera almoneda de los bienes que  
se indican, de

16 May.- No. 10.- 108

Convocatoria a todas las personas físicas o  
morales interesadas en adquirir los bienes sujetos a  
remate en primera almoneda

(Segunda publicación)

15 Abr.- No. 11.- 91

Convocatoria a todas las personas físicas o  
morales interesadas en adquirir los bienes sujetos a  
remate en primera almoneda

20 May.- No. 14.- 88

Convocatoria a todas las personas físicas o  
morales interesadas en adquirir los bienes sujetos a  
remate en primera almoneda

24 Jun.- No. 18.- 85

Convocatoria a todas las personas físicas y  
morales interesadas en participar en la segunda  
almoneda de remate de los bienes que se indican

9 Jun.- No. 7.- 56

Convocatoria a todas las personas interesadas en  
adquirir el bien inmueble en remate en primera  
almoneda

14 Abr.- No. 10.- 91

Convocatoria a todas las personas interesadas  
en adquirir los bienes en remate que a continuación  
se mencionan

12 Sep.- No. 8.- 55

Convocatoria a todas las personas interesadas  
en adquirir los bienes en remate que a continuación  
se mencionan

(Segunda publicación)

23 Sep.- No. 16.- 109

Convocatoria a todas las personas interesadas  
en adquirir los bienes que se indican

(Segunda publicación)

29 Dic.- No. 20.- 59

Convocatoria a todas las personas interesadas  
en adquirir los bienes que se indican

20 Dic.- No. 13.- 61

Convocatoria a todas las personas interesadas  
en adquirir los bienes sujetos a remate en segunda  
almoneda

19 Oct.- No. 13.- 111

Convocatoria a todas las personas interesadas  
en adquirir los bienes en remate por segunda  
almoneda

22 Abr.- No. 16.- 95

Convocatoria a todas las personas interesadas  
en adquirir los bienes sujetos a remate en segunda  
almoneda

17 Jun.- No. 13.- 39

Convocatoria a todas las personas interesadas  
en adquirir los bienes sujetos a remate en segunda  
almoneda

(Segunda publicación)

20 Jun.- No. 14.- 98



Convocatoria de remate a todas las personas interesadas en adquirir los bienes que se indican  
(Segunda publicación)  
15 Dic.- No. 10.- 111

Convocatoria de remate de los bienes que se indican  
31 Ago.- No. 24.- 112

Convocatoria de remate en primera almoneda a todas las personas interesadas en adquirir los bienes que se indican

12 Dic.- No. 7.- 82

Convocatoria de remate en primera almoneda a todas las personas interesadas en adquirir los bienes que se indican

(Segunda publicación)

8 Nov.- No. 6.- 78

Convocatoria de remate en primera almoneda a todas las personas interesadas en adquirir los bienes que se indican

31 Oct.- No. 21.- 111

Convocatoria de remate en primera almoneda de los bienes que se indican

(Segunda publicación)

23 Sep.- No. 16.- 111

Convocatoria de remate en primera almoneda de los bienes que se indican

13 Sep.- No. 9.- 60

Convocatoria de remate en primera almoneda de los bienes que se indican

(Segunda publicación)

9 Sep.- No. 7.- 96

Convocatoria de remate en primera almoneda de los bienes que se indican

31 Ago.- No. 24.- 111

Convocatoria de remate en segunda almoneda a todas las personas interesadas en adquirir los bienes que se indican

(Segunda publicación)

26 Dic.- No. 17.- 95

Convocatoria de remate en segunda almoneda a todas las personas interesadas en adquirir los bienes que se indican

15 Dic.- No. 10.- 110

Convocatoria de remate en segunda almoneda a todas las personas interesadas en adquirir los bienes que se indican

3 Nov.- No. 3.- 79

Convocatoria de remate en segunda almoneda a todas las personas interesadas en adquirir los bienes que se indican

(Segunda publicación)

17 Nov.- No. 13.- 79

Convocatorias a todas las personas físicas o morales interesadas en adquirir los bienes sujetos a remate en primera almoneda

6 Abr.- No. 4.- 51

Costos de mano de obra por metro cuadrado de construcción para la obra privada y los factores que representan la mano de obra sobre el importe de los contratos regidos por la Ley de Obras Públicas.- Aviso de

28 Feb.- No. 19.- 104

Estudio presentado por el Subdirector General de Finanzas del Instituto, en su oficio número 988, de fecha 24 de mayo de 1994.- Acuerdo que aprueba el

23 Ago.- No. 18.- 64

Fidel Agustín Villarreal Arrambide.- Notificación por edictos, para comparecer ante esta Dependencia, al ciudadano

10 Jun.- No. 8.- 62

Fidel Agustín Villarreal Arrambide.- Notificación por edictos, para comparecer ante esta Dependencia, al ciudadano

(Segunda publicación)

21 Jun.- No. 15.- 26

Fidel Agustín Villarreal Arrambide.- Notificación por edictos, para comparecer ante esta Dependencia, al ciudadano

(Tercera publicación)

30 Jun.- No. 22.- 63

H. Consejo Técnico, en sesión del 10 de agosto de 1994.- Acuerdo número 257/94 del

7 Sep.- No. 5.- 94

Inmobiliaria Premier, S.A. de C.V.- Convocatoria para remate en primera almoneda de los bienes que se indican, de

28 Abr.- No. 20.- 27

Inmobiliaria Premier, S.A. de C.V.- Convocatoria para remate en primera almoneda de los bienes que se indican, de

16 May.- No. 10.- 108

José Alberto Gaytán García.- Fe de erratas al Oficio mediante el cual se cita a comparecer ante esta Dependencia, publicado el 22 de febrero de 1994, al ciudadano

13 Abr.- No. 9.- 51

José Alberto Gaytán García.- Oficio mediante el cual se cita a comparecer ante esta Dependencia, al ciudadano

22 Feb.- No. 15.- 57

José Alberto Gaytán García.- Oficio mediante el cual se cita a comparecer ante esta Dependencia, al ciudadano

(Segunda publicación)

3 Mar.- No. 3.- 108

José Alberto Gaytán García.- Oficio mediante el cual se cita a comparecer ante esta Dependencia, al ciudadano

(Tercera publicación)  
5 Abr.- No. 3.- 70

José Alberto Gaytán García.- Fe de erratas al Oficio mediante el cual se cita a comparecer ante esta Dependencia, publicado el 3 de marzo de 1994, al ciudadano

16 May.- No. 10.- 109

Ley de Obras Públicas.- Fe de erratas al Aviso de costos de mano de obra por metro cuadrado de construcción para la obra privada y los factores que representen la mano de obra sobre el importe de los contratos, publicado el 28 de febrero de 1994, regidos por la

29 Mar.- No. 22.- 29

Ley del Seguro Social.- Decreto que reforma y adiciona diversos artículos de la

29 Dic.- No. 20.- 57

Licitación Pública Internacional IMSS-064/94 para adquirir mobiliario de cocina, comedor y salas de espera.- Aclaración a la convocatoria publicada el 7 de abril de 1994

18 Abr.- No. 12.- 27

LXXVI Asamblea General Ordinaria.- Convocatoria a la

19 Dic.- No. 12.- 71

Multifilamentos, S.A.- Convocatoria para remate en primera almoneda de los bienes que se indican, de

15 Jul.- No. 9.- 87

Multifilamentos, S.A.- Convocatoria para remate en primera almoneda de los bienes que se indican, de

(Segunda publicación)  
26 Jul.- No. 18.- 67

Reglamento para el Pago de Cuotas del Seguro Social, publicado el 28 de noviembre de 1994.- Fe de erratas al

28 Dic.- No. 19.- 82

Reglamento para el pago de cuotas del Seguro Social

28 Nov.- No. 20.- 79

Ricardo Medrano Contreras.- Notificación por edicto para comparecer ante esta Dependencia, al ciudadano

(Segunda publicación)  
16 May.- No. 10.- 109

Ricardo Medrano Contreras.- Notificación por edicto para comparecer ante esta Dependencia, al ciudadano

13 Abr.- No. 9.- 51

Ricardo Medrano Contreras.- Notificación por edicto para comparecer ante esta Dependencia, al ciudadano (Tercera publicación)  
22 Abr.- No. 16.- 96

Subdirección General de Finanzas.- Acuerdo número 216/94 mediante el cual se aprueba la propuesta formulada con fecha 9 de junio de 1994  
15 Jul.- No. 9.- 86

Talleres Unidos Guerra H., S.A.- Convocatoria para remate en primera almoneda de los bienes que se indican, de

15 Jul.- No. 9.- 87

Talleres Unidos Guerra H., S.A.- Convocatoria para remate en primera almoneda de los bienes que se indican, de

(Segunda publicación)  
26 Jul.- No. 18.- 67

#### INSTITUTO DE SEGURIDAD Y SERVICIOS SOCIALES DE LOS TRABAJADORES DEL ESTADO

Asamblea General.- Convocatoria a la sesión extraordinaria de la

24 May.- No. 16.- 60

Consejos Consultivos Delegacionales.- Acuerdo mediante el cual se realizan reformas y adiciones al capítulo quinto del Reglamento de Delegaciones del Instituto, para crear los

3 Ene.- No. 1.- 55

Construcciones y Proyectos Hefa, S.A. de C.V.- Notificación por edictos de la rescisión del Contrato de Obra Pública número OC-018-92, celebrado entre el Instituto de Seguridad y Servicios Sociales de los Trabajadores al Servicio del Estado y la empresa

(Segunda Sección)  
28 Oct.- No. 20.- 128

Estatuto Orgánico del Instituto de Seguridad y Servicios Sociales de los Trabajadores del Estado.- Acuerdo número 6.1193.94 mediante el cual se aprueban las siguientes adiciones

26 Sep.- No. 17.- 87

Estatuto Orgánico del Instituto de Seguridad y Servicios Sociales al Servicio del Estado.- Reformas, adiciones y derogaciones al

27 May.- No. 19.- 45

Fideicomiso Programa Casa Propia.- Convenio de colaboración que celebran por una parte el Instituto de Seguridad y Servicios Sociales de los Trabajadores del Estado y el

20 Abr.- No. 14.- 85

Instituto de Seguridad y Servicios Sociales de los Trabajadores del Estado.- Reglas para el otorgamiento de créditos para vivienda a los trabajadores derechohabientes del

19 Abr.- No. 13.- 61



Puntajes mínimos por entidad federativa para el otorgamiento de créditos para vivienda

9 Ago.- No. 8.- 71

Puntajes mínimos por entidad federativa para el otorgamiento de créditos para vivienda

3 Oct.- No. 1.- 93

Puntuación mínima que deberán alcanzar los trabajadores solicitantes de crédito.- Acuerdo que aprueba para el bimestre diciembre 1994-enero 1995

7 Dic.- No. 4.- 94

Reglamento de Comités Técnicos del Instituto de Seguridad y Servicios Sociales de los Trabajadores del Estado

14 Jun.- No. 10.- 32

Reglamento de Servicios Médicos del Instituto de Seguridad y Servicios Sociales de los Trabajadores del Estado

14 Jun.- No. 10.- 34

Reglamento del Servicio de Estancias para el Bienestar y Desarrollo Infantil del Instituto de Seguridad y Servicios Sociales de los Trabajadores del Estado

14 Jun.- No. 10.- 42

Reglamento para la Promoción, Integración y Funcionamiento de las Comisiones Mixtas de Seguridad e Higiene en el Trabajo, del Sector Público Afiliado al Régimen de Seguridad Social del Instituto de Seguridad y Servicios Sociales de los Trabajadores del Estado.- Acuerdo número 9.1193.94, mediante el cual se expide

26 Sep.- No. 17.- 88

Reglas a que se someterán las subastas de financiamiento para la construcción de conjuntos habitacionales

19 Abr.- No. 13.- 70

Subdirector General de Finanzas.- Acuerdo número 6.1190.94 por el que se faculta a suplir las faltas temporales del Director General del ISSSTE, al

19 Jul.- No. 12.- 51

#### INSTITUTO DEL FONDO NACIONAL DE LA VIVIENDA PARA LOS TRABAJADORES

Asamblea General que se celebrará el 25 de abril de 1994.- Oficio mediante el cual se convoca a la sesión ordinaria de la

14 Abr.- No. 10.- 92

Bases generales que suscriben las empresas del Autotransporte de Pasaje y Turismo, afiliadas a la Cámara Nacional del Autotransporte de Pasaje y Turismo y el Instituto del Fondo Nacional de la Vivienda para los Trabajadores

21 Jun.- No. 15.- 26

Comisiones Consultivas Regionales y de las Delegaciones Regionales del Instituto del Fondo Nacional de la Vivienda para los Trabajadores.- Reglamento de las

6 May.- No. 4.- 73

Convocatoria a la sesión extraordinaria de la Asamblea General que se celebrará el día 9 de diciembre de 1994

8 Dic.- No. 5.- 69

Convocatoria a la subasta de financiamiento para la construcción de 45,000 viviendas

7 Nov.- No. 5.- 110

Convocatoria a todas las personas interesadas en participar en la sesión ordinaria de la H. Asamblea General que se celebrará los días 24 y 25 de octubre de 1994

13 Oct.- No. 9.- 38

Convocatoria a todos los interesados que reúnan los requisitos Legales y Técnicos aplicables a participar en la subasta de financiamiento para la construcción de 45,000 viviendas

19 Sep.- No. 12.- 93

Créditos a derechohabientes durante el segundo bimestre de 1994.- Puntuaciones mínimas para la asignación de

24 Feb.- No. 17.- 49

Estatuto Orgánico del Instituto del Fondo Nacional de la Vivienda para los Trabajadores

4 May.- No. 3.- 53

Estatuto Orgánico del Instituto del Fondo Nacional de la Vivienda para los Trabajadores, publicado el 4 de mayo de 1994.- Aclaración al

6 May.- No. 4.- 82

Otorgamiento de créditos a los trabajadores derechohabientes del Instituto del Fondo Nacional de la Vivienda para los Trabajadores.- Aviso mediante el cual se dan a conocer las reformas y adiciones a las reglas para el

27 Jun.- No. 19.- 105

Reglas para Otorgamiento de Autorización para el Pago Extemporáneo de Aportaciones Patronales, Amortizaciones de Crédito y/o Cuotas del 1% para Administración, Operación y Mantenimiento de Conjuntos, publicadas el 7 de abril de 1994.- Aclaración a las

6 May.- No. 4.- 82

Puntuaciones mínimas para la asignación de crédito a derechohabientes, para el primer bimestre de 1995

20 Dic.- No. 13.- 62

Puntuaciones mínimas para la asignación de crédito a derechohabientes, para el sexto bimestre de 1994

25 Oct.- No. 17.- 83



Puntuaciones mínimas para la asignación de crédito a derechohabientes, para el tercer bimestre de 1994

29 Abr.- No. 21.- 109

Puntuaciones mínimas para la asignación de créditos correspondientes al quinto bimestre de 1994

26 Ago.- No. 21.- 101

Puntuaciones mínimas para la asignación de créditos Infonavit

27 Jun.- No. 19.- 107

Reglamento de la Comisión de Vigilancia del Instituto del Fondo Nacional de la Vivienda para los Trabajadores.- Acuerdo por el que se adiciona el artículo 16 del

4 May.- No. 3.- 53

Reglamento de las Comisiones Consultivas Regionales y de las Delegaciones Regionales del Instituto del Fondo Nacional de la Vivienda para los Trabajadores, publicado el 6 de mayo de 1994.- Nota aclaratoria al

21 Jun.- No. 15.- 28

Reglas para el otorgamiento de autorización para el pago extemporáneo de aportaciones patronales, amortizaciones de crédito y/o cuotas del 1% para administración, operación y mantenimiento de conjuntos

7 Abr.- No. 5.- 38

Sistema de Ahorro para el Retiro.- Resolución de carácter general del

10 Feb.- No. 7.- 93

#### INSTITUTO NACIONAL DE BELLAS ARTES

Berlín números 36 y 38 en la colonia Juárez, D.F.- Acuerdo número 1, por el que se declara provisionalmente como monumento artístico el inmueble ubicado en la calle de

2 Ago.- No. 2.- 45

#### COMISION FEDERAL DE COMPETENCIA

Calendario de labores de la Comisión Federal de Competencia para el año de mil novecientos noventa y cuatro

28 Feb.- No. 19.- 105

Programa simplificado para el establecimiento de Nuevas Estaciones de Servicio

19 Ago.- No. 16.- 93

#### COMISION DE DERECHOS HUMANOS DEL DISTRITO FEDERAL

Reglamento de la Comisión de Derechos Humanos del Distrito Federal, publicado el 16 de diciembre de 1993.- Aclaración al

13 Ene.- No. 9.- 69

#### CONSEJO DE SALUBRIDAD GENERAL

Cuadro Básico de Medicamentos del Sector Salud 1993.- Tercera actualización del

11 Ene.- No. 7.- 55

Cuadro Básico de Medicamentos del Sector Salud 1993, publicada el 11 de enero de 1994.- Fe de erratas a la Tercera Actualización del

19 Ene.- No. 13.- 94

Cuadro Básico de Material, Reactivos y Medios de Diagnóstico para Laboratorio y Gabinete del Sector Salud.- Fascículo 1.- Actualización 1994 del

25 Abr.- No. 17.- 73

Cuadro Básico de Material, Reactivos y Medios de Diagnóstico para Laboratorio y Gabinetes del Sector Salud.- Actualización 1994 del

6 Dic.- No. 3.- 58

#### PODER JUDICIAL

##### SUPREMA CORTE DE JUSTICIA DE LA NACION

Acuerdo número 1/1994, relativo a la creación de los órganos jurisdiccionales que se indican

25 Feb.- No. 18.- 92

Acuerdo número 4/1994 del Tribunal en Pleno del día diecinueve de abril de mil novecientos noventa y cuatro

27 Abr.- No. 19.- 76

Acuerdo número XVI/94 del Tribunal Pleno de la Suprema Corte de Justicia de la Nación, de fecha nueve de agosto de mil novecientos noventa y cuatro, relativo a la determinación de la fecha de iniciación de funcionamiento del Tercer Tribunal Colegiado con residencia en la ciudad de Mazatlán, Sin.

18 Ago.- No. 15.- 12

Acuerdo número XVII/94 del Tribunal Pleno de la Suprema Corte de Justicia de la Nación, de fecha nueve de agosto de mil novecientos noventa y cuatro, relativo a la determinación de la fecha de iniciación de funcionamiento del Juzgado Noveno de Distrito en el Estado de Sinaloa, con residencia en la ciudad de Mazatlán y a las reglas de distribución de asuntos entre los juzgados Séptimo, Octavo y Noveno de Distrito en el Estado de Sinaloa, con residencia en la citada ciudad

18 Ago.- No. 15.- 13

Determinación de la fecha de iniciación de funcionamiento del Nuevo Tribunal Colegiado del Segundo Circuito con residencia en la ciudad de Toluca, México y a la especialización por materias de los tribunales colegiados del citado circuito.- Acuerdo número XIV/94 del Tribunal Pleno, relativo a la

29 Jun.- No. 21.- 89



Determinación de la fecha de iniciación de funcionamiento del Tercer Tribunal Unitario en el Estado de Baja California, con residencia en la ciudad de Mexicali y a las reglas de distribución de asuntos entre los tribunales unitarios de la citada ciudad.- Acuerdo número XV/94 del Tribunal Pleno, relativo a la

29 Jun.- No. 21.- 90

Diverso 3/1992 de once de septiembre de mil novecientos noventa y dos, relacionado con la situación patrimonial de los servidores públicos del Poder Judicial de la Federación.- Acuerdo número 2/1994 del Tribunal Pleno de la Suprema Corte de Justicia de la Nación, de fecha doce de abril de mil novecientos noventa y cuatro, que reforma, adiciona y modifica el

21 Abr.- No. 15.- 69

Diverso 1/88 de diecinueve de enero de mil novecientos ochenta y ocho, relativo al envío de asuntos del Pleno a las Salas de este Alto Tribunal.- Acuerdo número VIII/94 del Tribunal Pleno de la Suprema Corte de Justicia de la Nación, de fecha diecisiete de marzo de mil novecientos noventa y cuatro, que adiciona el

6 Abr.- No. 4.- 55

Juzgado Cuarto de Distrito en el Estado de Guanajuato, con residencia en la ciudad de León, y a las reglas de distribución de asuntos entre los Juzgados de Distrito con residencia en la citada ciudad.- Acuerdo número XXVII/94 del Tribunal Pleno de la Suprema Corte de Justicia de la Nación, de fecha veintidós de noviembre de mil novecientos noventa y cuatro, relativo a la determinación de la fecha de iniciación de funcionamiento del

28 Nov.- No. 20.- 76

Juzgado de Distrito en el Estado de Tamaulipas, con residencia en Ciudad Victoria.- Acuerdo número III/94, relativo a la determinación de la fecha de inicio de funciones del

25 Feb.- No. 18.- 89

Juzgado Décimo de Distrito en el Estado de Tamaulipas, con residencia en la ciudad de Tampico.- Acuerdo número XI/94 del Tribunal en pleno, relativo a la determinación de la fecha de iniciación de funcionamiento del

21 Abr.- No. 15.- 74

Juzgado Octavo de Distrito en el Estado de Baja California, con residencia en la Ciudad de Ensenada.- Acuerdo número V/94, relativo a la determinación de la fecha de inicio de funciones del

25 Feb.- No. 18.- 91

Juzgado Octavo de Distrito en el Estado de Sonora, con residencia en Ciudad Obregón.- Acuerdo número IV/94, relativo a la determinación de la fecha de inicio de funciones del

25 Feb.- No. 18.- 90

Juzgado Segundo de Distrito en el Estado de Aguascalientes, y a las reglas de distribución de asuntos entre los juzgados de distrito con residencia en la citada ciudad.- Acuerdo número XXIII/94 del Tribunal Pleno de la Suprema Corte de Justicia de la Nación, de fecha dieciocho de octubre de mil novecientos noventa y cuatro, relativo a la determinación de la fecha de iniciación de funcionamiento del

28 Oct.- No. 20.- 62

Juzgado Sexto de Distrito en el Estado de Sinaloa, con residencia en la ciudad de Los Mochis y a las reglas de distribución de asuntos entre los Juzgados de Distrito de la citada ciudad.- Acuerdo número X/94 del Tribunal Pleno de la Suprema Corte de Justicia de la Nación, de fecha doce de abril de mil novecientos noventa y cuatro, relativo a la entrada en vigor de la nueva numeración ordinal de los Juzgados de Distrito en el Estado de Sinaloa, a la determinación de la fecha de iniciación de funcionamiento del

21 Abr.- No. 15.- 72

Juzgado Tercero de Distrito en el Estado de Sinaloa, con residencia en la ciudad de Culiacán, y a las reglas de distribución de asuntos entre los Juzgados de Distrito con residencia en la citada ciudad.- Acuerdo número XXVI/94 del Tribunal Pleno de la Suprema Corte de Justicia de la Nación, de fecha quince de noviembre de mil novecientos noventa y cuatro, relativo a la determinación de la fecha de iniciación de funcionamiento del

28 Nov.- No. 20.- 75

Juzgados Cuarto, Quinto y Sexto de Distrito en el Estado de México, con residencia en Naucalpan de Juárez, y Séptimo de Distrito en el propio Estado, con residencia en Tlalnepantla.- Acuerdo número XVIII/94 del Tribunal Pleno de la Suprema Corte de Justicia de la Nación, de fecha treinta de agosto de mil novecientos noventa y cuatro, relativo a la determinación de la forma de distribución de asuntos entre los

2 Sep.- No. 2.- 100

Juzgados de Distrito en el Estado de Guerrero, con residencia en la ciudad de Acapulco.- Acuerdo número XXVIII/94 del Tribunal Pleno de la Suprema Corte de Justicia de la Nación, de fecha veintidós de noviembre de mil novecientos noventa y cuatro, relativo a la modificación de la forma de distribución de asuntos penales entre los

28 Nov.- No. 20.- 78

Juzgados de Distrito en Monterrey, N.L.- Acuerdo número XII/94, relativo al nuevo sistema de distribución de demandas de amparo y asuntos no penales en los

27 May.- No. 19.- 44



Juzgados Primero, Segundo y Tercero de Distrito en el Estado de México, con residencia en la ciudad de Toluca.- Acuerdo número IX/94 del Tribunal Pleno de la Suprema Corte de Justicia de la Nación, de fecha siete de abril de mil noventa y cuatro, relativo al establecimiento de un turno especial para recibir los asuntos que se indican, entre los

21 Abr.- No.15.- 71

Juzgados Primero, Segundo, Tercero, Cuarto y Quinto de Distrito en el Estado de Oaxaca, con residencia en la ciudad de Oaxaca.- Acuerdo número VI/94 del Tribunal Pleno de la Suprema Corte de Justicia de la Nación, de fecha quince de marzo de mil novecientos noventa y cuatro, relativo a la modificación de la distribución de asuntos entre los

6 Abr.- No. 4.- 52

Nueva numeración ordinal de los juzgados de distrito en el Estado de Guerrero, a la determinación de la fecha de iniciación de funcionamiento del Juzgado Cuarto de Distrito en el Estado de Guerrero, con residencia en la ciudad de Acapulco y a las reglas de distribución de asuntos entre los juzgados de distrito de la citada ciudad.- Acuerdo número XX/94, del Tribunal de la Suprema Corte de Justicia de la Nación, de fecha veinte de septiembre de mil novecientos noventa y cuatro, relativo a la entrada en vigor de la

4 Oct.- No. 2.- 41

Prórroga del plazo para que correspondan al Segundo Tribunal Unitario del Segundo Circuito, con residencia en la ciudad de Toluca, México, todos los asuntos de nuevo ingreso.- Acuerdo número VII/94 del Tribunal Pleno de la Suprema Corte de Justicia de la Nación, de fecha quince de marzo de mil novecientos noventa y cuatro, relativo a la

6 Abr.- No. 4.- 53

Segundo Tribunal Colegiado del Décimo Cuarto Circuito, con residencia en la ciudad de Mérida, Yucatán y a las reglas de distribución de asuntos entre tribunales colegiados del citado circuito.- Acuerdo número XXII/94 del Tribunal Pleno de la Suprema Corte de Justicia de la Nación, de fecha dieciocho de octubre de mil novecientos noventa y cuatro, relativo a la determinación de la fecha de iniciación de funcionamiento del

28 Oct.- No. 20.- 61

Segundo Tribunal Colegiado del Décimo Octavo Circuito, con residencia en la ciudad de Cuernavaca, Mor.- Acuerdo número XXIV/94 del Tribunal Pleno de la Suprema Corte de Justicia de la Nación, de fecha quince de noviembre de mil novecientos noventa y cuatro, relativo a la determinación de la fecha de iniciación de funcionamiento del

28 Nov.- No. 20.- 73

Tercer Tribunal Unitario del Quinto Circuito, con residencia en la ciudad de Hermosillo, Son.- Acuerdo número XXV/94 del Tribunal Pleno de la Suprema Corte de Justicia de la Nación, de fecha quince de noviembre de mil novecientos noventa y cuatro, relativo a la determinación de la fecha de iniciación de funcionamiento del

28 Nov.- No. 20.- 74

Tribunal en Pleno del día seis de septiembre de mil novecientos noventa y cuatro.- Acuerdo número XIX/94 del

14 Sep.- No. 10.- 73

Tribunal en Pleno del primero de febrero de mil novecientos noventa y cuatro.- Aclaración a los Acuerdos Plenarios número IV/94 y V/94 del, publicados el 25 de febrero de 1994

6 Abr.- No. 4.- 56

Tribunal Pleno de la Suprema Corte de Justicia de la Nación, de fecha dieciocho de enero de mil novecientos noventa y cuatro, relativo a la determinación de la fecha de iniciación de funcionamiento del nuevo Tribunal Unitario del Segundo Circuito, con residencia en la ciudad de Toluca, México, y a las reglas de distribución de asuntos.- Acuerdo número II/94 del

20 Ene.- No. 14.- 99

Tribunal Pleno de la Suprema Corte de Justicia de la Nación, de fecha trece de enero de mil novecientos noventa y cuatro, relativo a la prórroga del plazo para que correspondan al Juzgado Tercero de Distrito en el Estado de México, con residencia en la ciudad de Toluca, las causas penales.- Acuerdo número I/94 del

20 Ene.- No. 14.- 100

#### LOTERIA NACIONAL PARA LA ASISTENCIA PUBLICA

Bases generales del Sorteo Millionario

23 Sep.- No. 16.- 112

#### CONVOCATORIAS PARA CONCURSOS DE ADQUISICIONES Y OBRAS PUBLICAS

Licitaciones Públicas Nacionales e Internacionales (martes y jueves)