



DIARIO OFICIAL DE LA FEDERACION

ORGANO DEL GOBIERNO CONSTITUCIONAL DE LOS ESTADOS UNIDOS MEXICANOS

No. de edición del mes: 20

Ciudad de México, miércoles 22 de mayo de 2024

EDICION VESPERTINA

CONTENIDO

Secretaría de Economía

Decreto que reforma el diverso por el que se establecen distintos Programas de Promoción Sectorial. 2

Secretaría de Desarrollo Agrario, Territorial y Urbano

Decreto por el que se expropia por causa de utilidad pública la superficie de 135-14-81.787 hectáreas, que corresponde a los ejidos "Cañas" (05-66-57 ha), "El Alto" (21-27-33 ha) y "Pito Real" (108-20-91.787 ha), todos ubicados en el municipio de Montemorelos, estado de Nuevo León, a favor del gobierno del estado de Nuevo León. 4

PODER EJECUTIVO

SECRETARIA DE ECONOMIA

DECRETO que reforma el diverso por el que se establecen distintos Programas de Promoción Sectorial.

Al margen un sello con el Escudo Nacional, que dice: Estados Unidos Mexicanos.- Presidencia de la República.

ANDRÉS MANUEL LÓPEZ OBRADOR, presidente de los Estados Unidos Mexicanos, en ejercicio de las facultades que me confieren los artículos 89, fracción I, y 131, párrafo segundo, de la Constitución Política de los Estados Unidos Mexicanos; con fundamento en los artículos 31 y 34 de la Ley Orgánica de la Administración Pública Federal, 4o., fracción I, y 12 de la Ley de Comercio Exterior, y

CONSIDERANDO

Que el artículo 131, párrafo segundo, de la Constitución Política de los Estados Unidos Mexicanos, establece la facultad extraordinaria del Ejecutivo Federal para aumentar, disminuir o suprimir las cuotas de las tarifas de exportación e importación expedidas por el Congreso de la Unión, y para crear otras, así como para restringir y prohibir las importaciones, las exportaciones y el tránsito de productos, artículos y efectos, cuando lo estime urgente, con el fin de regular el comercio exterior, la economía del país, la estabilidad de la producción nacional o de realizar cualquiera otro propósito, en beneficio del país;

Que el 2 de agosto de 2002, se publicó en el Diario Oficial de la Federación (DOF) el "Decreto por el que se establecen diversos Programas de Promoción Sectorial" (Decreto PROSEC), modificado mediante diversos publicados en el mismo órgano de difusión oficial el 10 de julio y 31 de diciembre, de 2003; 2 y 28 de diciembre, de 2004; 3 de enero, 17 de marzo, 7 de septiembre y 7 de diciembre, de 2005; 20 de enero, 5 de septiembre, 27 y 28 de noviembre, de 2006; 30 de junio y 27 de diciembre, de 2007; 27 de mayo de 2008; 16 de diciembre de 2009; 23 de septiembre de 2010; 26 de diciembre de 2011; 5 de septiembre, 23 y 29 de noviembre, de 2012; 7 de octubre de 2015; 4 de abril, 28 de julio y 7 de octubre, de 2016; 6 de abril y 17 de octubre, de 2017; 5 de junio de 2018; 25 de marzo, 10 de abril, 20 de mayo y 20 de septiembre, de 2019; 24 de diciembre de 2020; 17 de mayo y 18 de noviembre, de 2021; 18 de noviembre de 2022 y 27 de diciembre de 2023, con el objeto de otorgar a la industria productiva nacional mejores condiciones de abasto de insumos y maquinaria, así como mecanismos para ejercer una mayor participación en los mercados al establecer condiciones arancelarias competitivas que permiten el acceso a los insumos estratégicos que las industrias nacionales utilizan en sus procesos productivos, en condiciones similares a las que sus competidores tienen en el exterior;

Que el Plan Nacional de Desarrollo 2019-2024, publicado en el DOF el 12 de julio de 2019, establece en su eje general "Economía", apartado "Impulsar la reactivación económica, el mercado interno y el empleo", que una de las tareas centrales del actual gobierno federal es impulsar la reactivación económica y lograr que la economía vuelva a crecer a tasas aceptables, lo que requiere del fortalecimiento del mercado interno;

Que el Programa Sectorial de Economía 2020-2024, publicado en el DOF el 24 de junio de 2020, establece como Objetivo Prioritario 2 "Impulsar la competencia en el mercado interno y la mejora regulatoria" el cual se refiere a brindar las condiciones óptimas para estimular la competencia en el mercado interno, a través de reglas claras que agilicen los trámites y desincentiven la corrupción, mejoren la calidad y precio de los servicios y productos a favor de los consumidores;

Que el 15 de agosto de 2023, se publicó en el DOF el "Decreto por el que se modifica la Tarifa de la Ley de los Impuestos Generales de Importación y de Exportación", donde se establecieron aranceles temporales a la importación, de entre 5% y 25%, respecto de mercancías clasificadas en 392 fracciones arancelarias, relacionadas con el acero, aluminio, bambú, productos químicos, aceites, jabón, papel, cartón, productos cerámicos, vidrio, material eléctrico, instrumentos musicales, muebles y caucho, entre las que se encuentran las fracciones arancelarias 3907.61.01 y 3907.69.99, en las que se clasifica el PET Poli (Tereftalato de Etileno), con un índice de viscosidad superior o igual a 78 ml/g, así como inferior a 78 ml/g, respectivamente;

Que el 27 de diciembre de 2023, se publicó en el DOF el "Decreto por el que se reforma el diverso por el que se establecen diversos Programas de Promoción Sectorial", en el que se adicionó al artículo 5, fracciones XII (de la industria de manufacturas de caucho y plástico) y XX, inciso a), (de la industria textil y de la confección), respectivamente, las siguientes fracciones arancelarias: 3907.61.01, en la que se clasifica la resina PET Poli (Tereftalato de Etileno) con un índice de viscosidad superior o igual a 78 ml/g, y 3907.69.99 en la que se clasifica la resina PET Poli (Tereftalato de Etileno) únicamente con un índice de viscosidad superior o igual a 40 ml/g pero inferior a 70 ml/g; con un arancel preferencial para ambas fracciones arancelarias del 9%, con el fin de que dichas industrias pudieran abastecerse de este insumo, en virtud de la reducción en la producción de la referida mercancía, y así promover la competitividad del aparato productivo nacional en los distintos mercados, y con ello fomentar la integración de cadenas productivas eficientes;

Que uno de los principales usos de la resina PET Poli (Tereftalato de Etileno) con un índice de viscosidad superior o igual a 78 ml/g, es la fabricación de envases ligeros de plástico, transparentes y resistentes, utilizados para el almacenamiento de agua, refrescos y jugos, artículos de limpieza, productos de cuidado personal, aceite de cocina, entre otros y, que la resina PET Poli (Tereftalato de Etileno) con un índice de viscosidad superior o igual a 40 ml/g, pero inferior a 70 ml/g, se emplea principalmente para fabricar el hilo de poliéster, el cual es uno de los insumos más utilizados por la industria Textil y de la confección para fabricar diversos tipos de telas, cintas, cuerdas, bordados, prendas de vestir, así como artículos para el hogar y para automóviles, entre otros;

Que con el objeto de posibilitar la operación eficiente de los productores de las mercancías señaladas en el artículo 4 del Decreto PROSEC, a partir de los bienes importados que se indican en el artículo 5 del mismo decreto, como lo es la resina PET Poli (Tereftalato de Etileno) con un índice de viscosidad superior o igual a 40 ml/g, pero inferior a 70 ml/g, resulta necesario adecuar dicho instrumento jurídico para adicionar 5 fracciones arancelarias al inciso a), de la fracción XX del artículo 4 del citado instrumento, en las que se clasifiquen los distintos tipos de hilados de poliésteres, y que son utilizados en la industria Textil y de la Confección;

Que para el año 2024, la industria de Manufacturas del Caucho y Plástico en México ha informado encontrarse en condiciones de abastecer al mercado nacional de resina PET Poli (Tereftalato de Etileno) con un índice de viscosidad superior o igual a 78 ml/g, lo que resulta indispensable para diversas ramas industriales que emplean los envases de plástico para vender sus productos, por lo que es necesario suprimir la preferencia arancelaria otorgada a los productos que se clasifican en la fracción arancelaria 3907.61.01 contenida en la fracción XII, del artículo 5 del Decreto PROSEC, y

Que, conforme a lo dispuesto en la Ley de Comercio Exterior, las medidas a las que se refiere el presente instrumento cuentan con la opinión de la Comisión de Comercio Exterior, he tenido a bien expedir el siguiente

DECRETO

Primero. Se **adicionan** al artículo 4, fracción XX, inciso a), del Decreto por el que se establecen diversos Programas de Promoción Sectorial, publicado en el Diario Oficial de la Federación el 2 de agosto de 2002 y sus modificaciones posteriores, las fracciones arancelarias de la Tarifa de la Ley de los Impuestos Generales de Importación y de Exportación que a continuación se indican, en el orden que les corresponda:

ARTÍCULO 4.- ...

I. a XIX. ...

XX. De la Industria Textil y de la Confección:

a) ...

CÓDIGO	DESCRIPCIÓN	ACOTACIÓN
...		
5402.33.01	De poliésteres.	
5402.46.91	Los demás, de poliésteres, parcialmente orientados.	
5402.47.91	Los demás, de poliésteres.	
5402.52.03	De poliésteres.	
5402.62.02	De poliésteres.	
...		

b) y c) ...

XXI. a XXIV. ...

Segundo. Se **suprime** del artículo 5, fracción XII, del Decreto por el que se establecen diversos Programas de Promoción Sectorial, publicado en el Diario Oficial de la Federación el 2 de agosto de 2002 y sus modificaciones posteriores, la fracción arancelaria 3907.61.01 de la Tarifa de la Ley de los Impuestos Generales de Importación y de Exportación.

TRANSITORIO

ÚNICO. El presente decreto entra en vigor al día siguiente de su publicación en el Diario Oficial de la Federación.

Dado en la residencia del Poder Ejecutivo Federal, en Ciudad de México a 21 de mayo de 2024.-
Andrés Manuel López Obrador.- Rúbrica.- El Secretario de Hacienda y Crédito Público, **Rogelio Eduardo Ramírez de la O.**- Rúbrica.- La Secretaria de Economía, **Raquel Buenrostro Sánchez.**- Rúbrica.

SECRETARIA DE DESARROLLO AGRARIO, TERRITORIAL Y URBANO

DECRETO por el que se expropia por causa de utilidad pública la superficie de 135-14-81.787 hectáreas, que corresponde a los ejidos “Cañas” (05-66-57 ha), “El Alto” (21-27-33 ha) y “Pito Real” (108-20-91.787 ha), todos ubicados en el municipio de Montemorelos, estado de Nuevo León, a favor del gobierno del estado de Nuevo León.

Al margen un sello con el Escudo Nacional, que dice: Estados Unidos Mexicanos.- Presidencia de la República.

ANDRÉS MANUEL LÓPEZ OBRADOR, presidente de los Estados Unidos Mexicanos, en ejercicio de la facultad que me confiere el artículo 89, fracción I, de la Constitución Política de los Estados Unidos Mexicanos, con fundamento en los artículos 27, párrafos primero y segundo, de la propia Constitución; 13 y 41 de la Ley Orgánica de la Administración Pública Federal; 93, fracciones I y VII, y 94 de la Ley Agraria; 60, 61 y 75 del Reglamento de la Ley Agraria en Materia de Ordenamiento de la Propiedad Rural, y

RESULTANDO

1. Que, mediante resolución presidencial publicada en el Diario Oficial de la Federación (DOF) el 7 de mayo de 1943, se dotó al poblado “Cañas”, municipio de Montemorelos, estado de Nuevo León, la superficie de 580 ha. Dicha resolución se ejecutó el 27 de julio de 1942;

2. Que, mediante asamblea general de ejidatarios de 18 de mayo de 1994, se determinó la delimitación, destino y asignación de tierras del ejido “Cañas”, municipio de Montemorelos, estado de Nuevo León;

3. Que, el 2 de junio de 1994, el ejido “Cañas”, municipio de Montemorelos, estado de Nuevo León, se inscribió en el sistema de inscripciones del Registro Agrario Nacional (RAN) con el folio de ejidos y comunidades 19038016107051943R;

4. Que, mediante resolución presidencial publicada en el DOF el 22 de febrero de 1939, se dotó al poblado “La Granja Sanitaria”, municipio de San Nicolás de los Garza, estado de Nuevo León, la superficie de 174 ha. Dicha resolución se ejecutó el 9 de febrero de 1939;

5. Que, mediante instrumentos presidenciales publicados en el DOF el 27 de junio de 1939 y 16 de diciembre de 1949, el ejido “Granja Sanitaria”, municipio de San Nicolás de los Garza, estado de Nuevo León, celebró permuta, respecto de diversas superficies del citado ejido;

6. Que, mediante decreto publicado en el DOF el 29 de agosto de 1975, se expropió por causa de utilidad pública la superficie de 139-00-00 ha del ejido “El Alto-Granja Sanitaria”, municipio de San Nicolás de los Garza, estado de Nuevo León, para regularizar la tenencia de la tierra;

7. Que, mediante asamblea general de ejidatarios de 19 de diciembre de 1993, se determinó la delimitación, destino y asignación de tierras del ejido “El Alto”, municipio de Montemorelos, estado de Nuevo León, anteriormente identificado como ejido “El Alto-Granja Sanitaria”, municipio de San Nicolás de los Garza, estado de Nuevo León;

8. Que, el 17 de marzo de 1994, el ejido “El Alto”, municipio de Montemorelos, estado de Nuevo León, se inscribió en el sistema de inscripciones del RAN con el folio de ejidos y comunidades 19038011122021939R;

9. Que, mediante resolución presidencial publicada en el DOF el 22 de febrero de 1940, se dotó al poblado “Pito Real”, municipio de Montemorelos, estado de Nuevo León, la superficie de 720 ha. Dicha resolución se ejecutó el 6 de abril de 1949;

10. Que, mediante resolución presidencial publicada en el DOF el 30 de septiembre de 1946, se dotó por concepto de ampliación al ejido “Pito Real”, municipio de Montemorelos, estado de Nuevo León, la superficie de 835 ha. Dicha resolución se ejecutó el 15 de febrero de 1949;

11. Que, mediante asamblea general de ejidatarios de 5 de abril de 1994, se determinó la delimitación, destino y asignación de tierras del ejido “Pito Real”, municipio de Montemorelos, estado de Nuevo León;

12. Que, el 8 de abril de 1994, el ejido “Pito Real”, municipio de Montemorelos, estado de Nuevo León, se inscribió en el sistema de inscripciones del RAN con el folio de ejidos y comunidades 19038013122021940R;

13. Que el gobierno del estado de Nuevo León, mediante oficio número BSG-014-2023, de 12 de enero de 2023, solicitó al titular de la Secretaría de Desarrollo Agrario, Territorial y Urbano (Sedatu) la expropiación de la superficie de 141-58-11.392 ha, de las cuales 09-61-42.447 ha son del ejido “Cañas”, 22-36-02.971 ha son del ejido “El Alto” y 109-60-65.974 ha son de ejido “Pito Real”, todos ubicados en el municipio de Montemorelos, estado de Nuevo León, para destinarla a la construcción y embalse de la presa “La Libertad” y sus obras complementarias para el abastecimiento de agua en la ciudad de Monterrey y su área metropolitana;

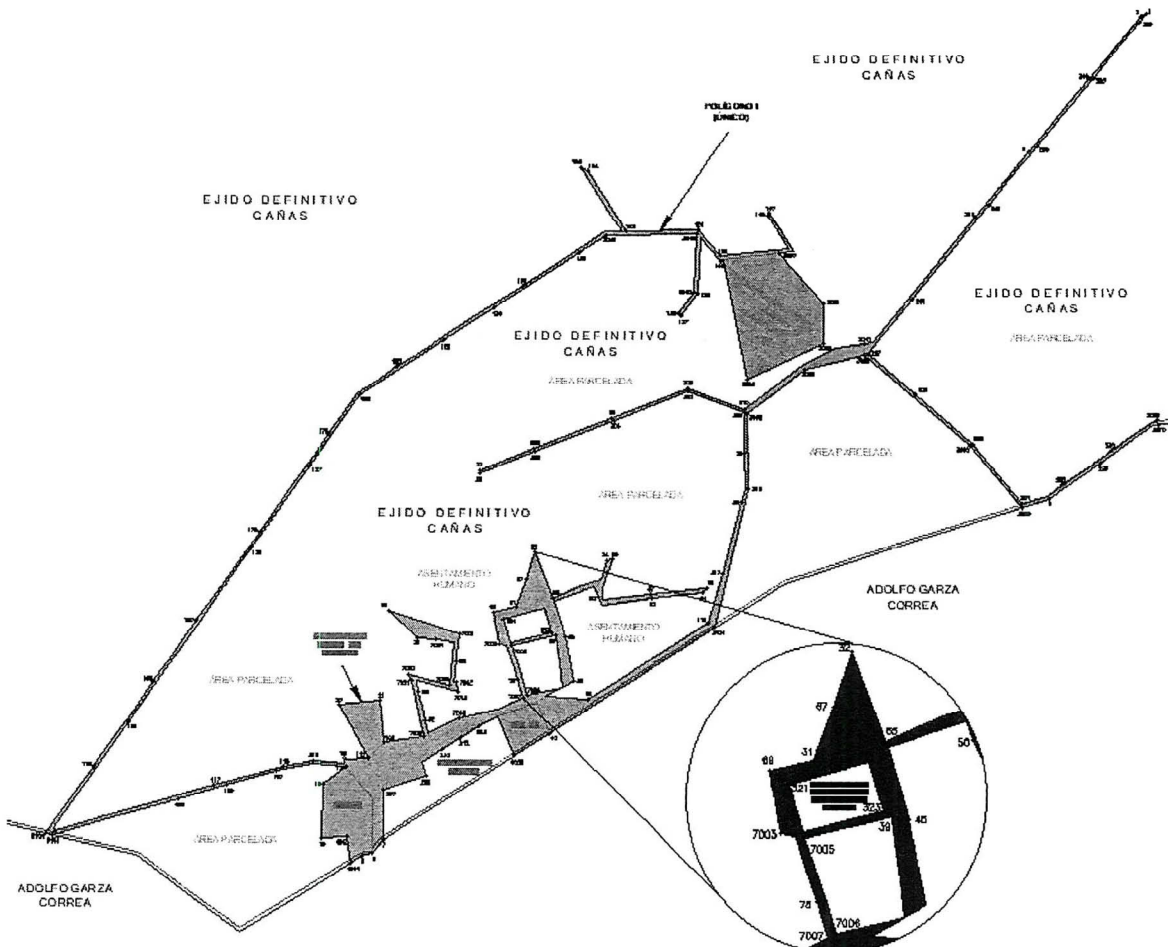
14. Que la Dirección General de Ordenamiento Territorial de la Secretaría de Desarrollo Agrario, Territorial y Urbano (Sedatu), el 25 de enero de 2023, emitió opinión técnica procedente número SOTA/DGOT/002/NL/GOB.EDO/001/2023 respecto del procedimiento de expropiación a favor del gobierno del estado de Nuevo León, por la superficie de 141-58-11.392 ha correspondiente a los ejidos “Cañas”, “El Alto” y “Pito Real”, todos ubicados en el municipio de Montemorelos, estado de Nuevo León;

15. Que, la Dirección General de Ordenamiento de la Propiedad Rural (DGOPR) de la Sedatu, el 24 de febrero de 2023, emitió acuerdo de instauración del procedimiento de expropiación con número de expediente DGOPR-DE/SOE-19NL/025GOBEDO/2023;

16. Que el comisionado técnico del RAN y el comisionado agrario de la Sedatu rindieron los informes de comisión de Trabajos Técnicos e Informativos de Expropiación, de 18 y 26 de abril, y 5 de mayo, todos de 2023, en los que señalan la superficie real a expropiar a los ejidos “Cañas”, “El Alto” y “Pito Real”, respectivamente, todos ubicados en el municipio de Montemorelos, estado de Nuevo León:

- a) La superficie real a expropiar al ejido “Cañas”, municipio de Montemorelos, estado de Nuevo León es de **05-66-57 ha**, de las cuales 03-69-55 ha son de uso común y 01-97-02 ha son de uso parcelado, que se describen en el siguiente plano y cuadros de construcción:

U. T. M. 14
NORTE



CUADRO DE CONSTRUCCIÓN POLÍGONO I						
LADO		RUMBO	DISTANCIA	V	COORDENADAS	
EST	PV				Y	X
				1	2,766,798.156	443,054.909
1	2	S 67°55'10" W	8.459	2	2,766,794.976	443,047.070
2	3	S 39°41'56" W	82.061	3	2,766,731.837	442,994.653
3	300	S 39°42'05" W	14.158	300	2,766,720.944	442,985.609
300	312	S 39°41'56" W	37.312	312	2,766,692.236	442,961.776
312	313	S 39°41'58" W	39.030	313	2,766,662.206	442,936.845
313	314	S 39°41'57" W	39.265	314	2,766,631.995	442,911.764
314	8	S 39°41'54" W	1.281	8	2,766,631.009	442,910.946
8	318	S 39°41'54" W	41.039	318	2,766,599.433	442,884.732
318	319	S 39°41'59" W	59.399	319	2,766,553.731	442,846.790
319	11	S 39°41'57" W	195.082	11	2,766,403.633	442,722.180
11	3041	S 81°56'54" W	10.552	3041	2,766,402.155	442,711.732
3041	13	S 81°56'24" W	33.578	13	2,766,397.447	442,678.486
13	14	S 64°36'57" W	46.151	14	2,766,377.663	442,636.791
14	311	S 53°08'12" W	77.547	311	2,766,331.142	442,574.748
311	310	S 53°08'16" W	4.431	310	2,766,328.484	442,571.203
310	309	S 53°08'06" W	6.986	309	2,766,324.293	442,565.614
309	308	N 69°42'55" W	73.046	308	2,766,349.617	442,497.098
308	19	S 68°51'02" W	98.941	19	2,766,313.919	442,404.821
19	307	S 68°51'02" W	52.616	307	2,766,294.935	442,355.749
307	306	S 68°51'01" W	48.691	306	2,766,277.367	442,310.338
306	22	S 68°51'03" W	71.018	22	2,766,251.744	442,244.103
22	23	S 03°58'48" E	4.187	23	2,766,247.567	442,244.394
23	305	N 68°51'02" E	71.591	305	2,766,273.397	442,311.163
305	304	N 68°51'02" E	103.031	304	2,766,310.571	442,407.254
304	303	N 68°51'01" E	96.367	303	2,766,345.341	442,497.130
303	302	S 69°42'55" E	73.118	302	2,766,319.992	442,565.713
302	28	S 01°19'06" E	47.683	28	2,766,272.322	442,566.810
28	29	S 01°19'05" E	43.347	29	2,766,228.986	442,567.807
29	30	S 15°22'44" W	16.044	30	2,766,213.516	442,563.552

30	317	S 15°22'35" W	88.445	317	2,766,128.237	442,540.100
317	115	S 15°22'34" W	60.663	115	2,766,069.745	442,524.015
115	33	S 57°53'47" W	172.683	33	2,765,977.972	442,377.737
33	316	N 86°35'10" W	51.995	316	2,765,981.068	442,325.834
316	4	N 61°40'41" E	23.226	4	2,765,992.087	442,346.280
4	7006	S 77°00'07" W	43.331	7006	2,765,982.341	442,304.059
7006	37	N 19°18'48" W	31.001	37	2,766,011.597	442,293.806
37	7005	N 19°18'48" W	31.001	7005	2,766,040.853	442,283.553
7005	43	N 77°13'43" E	56.021	43	2,766,053.237	442,338.188
43	35	S 07°32'17" E	30.842	35	2,766,022.662	442,342.234
35	40	S 07°32'17" E	30.842	40	2,765,992.087	442,346.280
40	301	N 58°43'57" E	7.631	301	2,765,996.048	442,352.803
301	39	N 58°43'57" E	7.631	39	2,766,000.009	442,359.326
39	44	N 11°01'23" W	26.359	44	2,766,025.882	442,354.286
44	45	N 11°01'23" W	26.359	45	2,766,051.755	442,349.246
45	46	N 17°40'59" W	22.820	46	2,766,073.497	442,342.315
46	47	N 17°40'59" W	22.820	47	2,766,095.238	442,335.383
47	48	N 71°38'47" E	25.535	48	2,766,103.279	442,359.619
48	49	N 71°38'47" E	25.535	49	2,766,111.319	442,383.855
49	50	S 24°16'28" E	12.067	50	2,766,100.319	442,388.816
50	51	S 24°16'29" E	12.067	51	2,766,089.318	442,393.777
51	52	N 81°56'54" E	60.906	52	2,766,097.849	442,454.083
52	53	N 83°50'37" E	31.201	53	2,766,101.195	442,485.104
53	54	N 83°50'37" E	31.201	54	2,766,104.541	442,516.124
54	36	N 40°46'02" E	8.453	36	2,766,110.943	442,521.644
36	56	S 83°59'17" W	34.831	56	2,766,107.295	442,487.005
56	57	S 83°59'17" W	34.831	57	2,766,103.647	442,452.365
57	58	S 83°03'54" W	57.800	58	2,766,096.668	442,394.988
58	59	N 00°33'58" W	13.974	59	2,766,110.641	442,394.850
59	60	N 18°39'31" E	35.603	60	2,766,144.373	442,406.241
60	34	S 83°15'27" W	6.761	34	2,766,143.579	442,399.526
34	62	S 17°23'15" W	23.679	62	2,766,120.982	442,392.450
62	63	S 74°18'45" W	11.905	63	2,766,117.763	442,380.989
63	64	S 74°18'45" W	11.905	64	2,766,114.544	442,369.527
64	65	S 66°34'18" W	38.626	65	2,766,099.186	442,334.085

65	32	N 21°36'43" W	58.452	32	2,766,153.529	442,312.556
32	67	S 19°44'01" W	35.142	67	2,766,120.451	442,300.691
67	31	S 19°44'01" W	35.142	31	2,766,087.373	442,288.825
31	69	S 77°45'40" W	28.426	69	2,766,081.347	442,261.045
69	7003	S 11°42'06" E	38.749	7003	2,766,043.403	442,268.904
7003	7004	S 80°07'31" E	8.883	7004	2,766,041.880	442,277.655
7004	72	S 18°39'53" E	0.548	72	2,766,041.360	442,277.831
72	73	S 18°39'53" E	15.142	73	2,766,027.015	442,282.677
73	74	S 18°39'53" E	13.803	74	2,766,013.937	442,287.094
74	75	S 18°39'53" E	12.767	75	2,766,001.841	442,291.180
75	76	S 18°39'53" E	11.935	76	2,765,990.534	442,294.999
76	7007	S 18°39'53" E	11.241	7007	2,765,979.885	442,298.597
7007	78	S 65°47'25" W	13.958	78	2,765,974.161	442,285.866
78	7008	S 65°47'25" W	19.947	7008	2,765,965.981	442,267.673
7008	7018	S 78°16'14" W	47.946	7018	2,765,956.234	442,220.728
7018	7019	S 62°24'29" W	43.000	7019	2,765,936.318	442,182.618
7019	82	N 12°30'42" W	17.009	82	2,765,952.923	442,178.934
82	83	N 12°30'42" W	8.724	83	2,765,961.440	442,177.044
83	84	N 12°30'42" W	8.464	84	2,765,969.702	442,175.210
84	85	N 12°30'42" W	8.225	85	2,765,977.732	442,173.428
85	86	N 12°30'42" W	8.507	86	2,765,986.038	442,171.585
86	87	N 12°30'42" W	14.786	87	2,766,000.472	442,168.382
87	88	S 74°21'52" E	20.941	88	2,765,994.828	442,188.548
88	89	S 74°21'52" E	19.664	89	2,765,989.528	442,207.485
89	7013	S 74°21'52" E	11.704	7013	2,765,986.374	442,218.756
7013	7012	N 03°44'37" W	12.220	7012	2,765,998.568	442,217.958
7012	92	S 89°10'38" W	3.904	92	2,765,998.512	442,214.054
92	93	N 06°00'48" E	7.911	93	2,766,006.379	442,214.883
93	94	N 06°00'48" E	8.299	94	2,766,014.633	442,215.753
94	95	N 06°00'48" E	8.751	95	2,766,023.335	442,216.669
95	96	N 06°00'48" E	9.285	96	2,766,032.569	442,217.642
96	97	N 06°00'48" E	9.931	97	2,766,042.446	442,218.682
97	7001	N 06°00'48" E	12.974	7001	2,766,055.348	442,220.041
7001	27	N 76°15'44" W	5.965	27	2,766,056.765	442,214.247
27	26	N 71°50'28" W	84.013	26	2,766,082.948	442,134.418

26	25	S 46°44'15" E	46.594	25	2,766,051.015	442,168.349
25	102	S 83°02'27" E	23.011	102	2,766,048.227	442,191.190
102	7024	S 83°02'27" E	23.011	7024	2,766,045.439	442,214.031
7024	7023	S 06°03'28" W	51.349	7023	2,765,994.377	442,208.612
7023	7022	N 75°04'19" W	51.000	7022	2,766,007.515	442,159.333
7022	7021	S 29°37'06" E	7.246	7021	2,766,001.216	442,162.914
7021	7020	S 11°59'29" E	69.193	7020	2,765,933.533	442,177.290
7020	108	S 80°50'05" W	48.266	108	2,765,925.845	442,129.640
108	21	N 05°19'47" W	50.759	21	2,765,976.385	442,124.925
21	20	S 83°24'59" W	25.534	20	2,765,970.530	442,074.194
20	112	S 30°08'50" E	72.469	112	2,765,907.863	442,110.590
112	18	S 87°39'56" W	29.927	18	2,765,906.644	442,080.688
18	114	S 16°49'00" E	5.199	114	2,765,901.667	442,082.192
114	315	N 85°31'01" W	39.008	315	2,765,904.716	442,043.304
315	116	S 78°16'05" W	36.423	116	2,765,897.310	442,007.642
116	117	S 74°37'22" W	86.664	117	2,765,874.329	441,924.081
117	118	S 74°11'31" W	199.438	118	2,765,819.999	441,732.186
118	119	N 28°21'05" W	3.902	119	2,765,823.433	441,730.333
119	120	N 35°28'09" E	153.878	120	2,765,948.755	441,819.623
120	121	N 35°28'13" E	67.204	121	2,766,003.487	441,858.620
121	122	N 35°28'13" E	18.963	122	2,766,018.931	441,869.624
122	123	N 35°28'10" E	62.223	123	2,766,069.607	441,905.730
123	124	N 35°28'08" E	43.332	124	2,766,104.898	441,930.874
124	125	N 35°28'10" E	65.294	125	2,766,158.075	441,968.762
125	126	N 35°28'12" E	62.052	126	2,766,208.611	442,004.769
126	127	N 35°28'11" E	58.647	127	2,766,256.374	442,038.800
127	128	N 35°28'08" E	103.550	128	2,766,340.708	442,098.886
128	129	N 57°22'08" E	119.793	129	2,766,405.304	442,199.771
129	130	N 57°22'07" E	73.714	130	2,766,445.053	442,261.850
130	131	N 57°22'06" E	66.959	131	2,766,481.165	442,318.248
131	132	N 57°22'06" E	55.636	132	2,766,511.166	442,365.102
132	3042	N 57°22'05" E	38.721	3042	2,766,532.046	442,397.711
3042	3043	N 89°02'02" E	109.906	3043	2,766,533.899	442,507.601
3043	3046	S 02°08'47" W	69.452	3046	2,766,464.496	442,505.000

3046	136	S 37°18'22" W	33.109	136	2,766,438.161	442,484.933
136	137	S 56°59'52" E	5.013	137	2,766,435.430	442,489.138
137	138	N 37°18'20" E	34.318	138	2,766,462.727	442,509.937
138	139	N 02°08'47" E	65.736	139	2,766,528.417	442,512.399
139	140	S 41°12'20" E	36.555	140	2,766,500.915	442,536.480
140	3049	N 61°04'36" E	4.195	3049	2,766,502.944	442,540.152
3049	3052	S 11°23'08" E	145.987	3052	2,766,359.830	442,568.971
3052	3053	N 65°09'42" E	102.973	3053	2,766,403.085	442,662.419
3053	3051	N 00°08'48" W	48.036	3051	2,766,451.121	442,662.296
3051	3050	N 42°46'26" W	81.115	3050	2,766,510.663	442,607.210
3050	146	N 83°26'12" E	19.160	146	2,766,512.853	442,626.244
146	147	N 32°55'57" W	55.382	147	2,766,559.335	442,596.136
147	148	S 36°59'59" W	4.259	148	2,766,555.934	442,593.573
148	149	S 32°56'00" E	47.517	149	2,766,516.053	442,619.406
149	150	S 83°27'37" W	83.009	150	2,766,506.599	442,536.937
150	151	N 41°19'33" W	41.719	151	2,766,537.929	442,509.388
151	152	S 89°02'02" W	87.310	152	2,766,536.457	442,422.090
152	153	N 32°37'56" W	22.183	153	2,766,555.138	442,410.128
153	154	N 32°37'56" W	63.513	154	2,766,608.626	442,375.879
154	155	N 63°57'26" W	9.616	155	2,766,612.848	442,367.239
155	156	S 32°37'53" E	67.779	156	2,766,555.768	442,403.787
156	157	S 32°37'53" E	23.049	157	2,766,536.357	442,416.216
157	158	S 89°02'06" W	19.711	158	2,766,536.025	442,396.508
158	159	S 57°22'06" W	61.307	159	2,766,502.966	442,344.878
159	160	S 57°22'15" W	58.572	160	2,766,471.384	442,295.550
160	161	S 57°22'14" W	55.411	161	2,766,441.506	442,248.884
161	162	S 57°22'12" W	51.097	162	2,766,413.954	442,205.852
162	163	S 57°21'27" W	29.594	163	2,766,397.991	442,180.932
163	164	S 57°22'03" W	15.071	164	2,766,389.864	442,168.240
164	165	S 57°22'09" W	28.613	165	2,766,374.435	442,144.143
165	166	S 57°22'06" W	26.053	166	2,766,360.386	442,122.202
166	167	S 57°22'05" W	25.295	167	2,766,346.746	442,100.900
167	168	S 53°16'11" W	6.971	168	2,766,342.577	442,095.313
168	169	S 35°28'10" W	32.657	169	2,766,315.980	442,076.363
169	170	S 35°28'16" W	25.949	170	2,766,294.847	442,061.305

170	171	S 35°28'10" W	31.129	171	2,766,269.495	442,043.242
171	172	S 35°28'12" W	29.145	172	2,766,245.759	442,026.330
172	173	S 35°28'15" W	28.746	173	2,766,222.348	442,009.649
173	174	S 35°28'07" W	27.765	174	2,766,199.735	441,993.538
174	175	S 35°28'16" W	26.978	175	2,766,177.764	441,977.883
175	176	S 35°28'10" W	27.037	176	2,766,155.744	441,962.194
176	177	S 35°28'13" W	26.809	177	2,766,133.910	441,946.637
177	178	S 35°28'14" W	25.815	178	2,766,112.886	441,931.657
178	179	S 35°28'08" W	26.037	179	2,766,091.681	441,916.549
179	180	S 35°28'12" W	26.420	180	2,766,070.164	441,901.218
180	181	S 35°28'10" W	26.162	181	2,766,048.857	441,886.037
181	182	S 35°28'20" W	12.709	182	2,766,038.507	441,878.662
182	183	S 35°28'07" W	19.417	183	2,766,022.693	441,867.395
183	184	S 35°28'11" W	15.165	184	2,766,010.342	441,858.595
184	185	S 35°28'19" W	14.673	185	2,765,998.392	441,850.080
185	186	S 35°28'12" W	28.197	186	2,765,975.428	441,833.718
186	187	S 35°28'09" W	27.972	187	2,765,952.647	441,817.487
187	188	S 35°28'19" W	28.633	188	2,765,929.328	441,800.871
188	189	S 35°28'10" W	29.728	189	2,765,905.117	441,783.621
189	190	S 35°28'01" W	8.578	190	2,765,898.131	441,778.644
190	191	S 35°28'14" W	32.939	191	2,765,871.305	441,759.530
191	192	S 35°28'08" W	37.195	192	2,765,841.012	441,737.947
192	5184	S 35°28'17" W	29.812	5184	2,765,816.733	441,720.647
5184	5181	S 77°20'58" E	8.395	5181	2,765,814.894	441,728.839
5181	195	N 74°11'31" E	157.447	195	2,765,857.785	441,880.331
195	196	N 74°11'30" E	61.588	196	2,765,874.563	441,939.590
196	197	N 74°11'31" E	62.386	197	2,765,891.558	441,999.617
197	198	N 78°16'03" E	44.880	198	2,765,900.684	442,043.559
198	17	S 86°04'58" E	39.846	17	2,765,897.962	442,083.312
17	16	S 51°57'54" W	35.646	16	2,765,875.999	442,055.236
16	15	S 01°08'35" W	63.711	15	2,765,812.300	442,054.002
15	4043	N 86°43'44" E	31.862	4043	2,765,814.118	442,085.812
4043	4044	S 09°09'03" E	30.088	4044	2,765,784.413	442,090.597
4044	5	N 58°31'52" E	14.986	5	2,765,792.236	442,103.379

5	6	N 76°46'22" E	12.884	6	2,765,795.184	442,115.921
6	7	N 40°12'40" E	20.777	7	2,765,811.051	442,129.335
7	207	N 00°20'53" E	58.419	207	2,765,869.469	442,129.690
207	208	N 70°42'19" E	54.556	208	2,765,887.496	442,181.182
208	209	N 21°17'48" W	15.790	209	2,765,902.208	442,175.447
209	210	N 57°45'34" E	28.309	210	2,765,917.310	442,199.391
210	212	N 57°45'34" E	28.309	212	2,765,932.412	442,223.335
212	213	N 59°35'11" E	25.069	213	2,765,945.103	442,244.955
213	4025	N 59°35'11" E	25.069	4025	2,765,957.794	442,266.574
4025	4030	S 24°28'36" E	51.850	4030	2,765,910.604	442,288.056
4030	42	N 57°54'12" E	50.961	42	2,765,937.682	442,331.228
42	5131	N 57°54'12" E	237.289	5131	2,766,063.766	442,532.248
5131	218	N 13°30'36" E	169.395	218	2,766,228.473	442,571.821
218	3058	N 01°18'32" W	90.104	3058	2,766,318.553	442,569.763
3058	3059	N 52°36'47" E	88.211	3059	2,766,372.114	442,639.851
3059	3060	N 76°24'49" E	74.377	3060	2,766,389.586	442,712.147
3060	3062	S 49°47'58" E	169.724	3062	2,766,280.035	442,841.781
3062	3066	S 40°32'01" E	96.343	3066	2,766,206.812	442,904.394
3066	9	N 72°35'26" E	34.238	9	2,766,217.056	442,937.063
9	225	N 55°11'01" E	76.371	225	2,766,260.660	442,999.763
225	10	N 55°11'01" E	76.371	10	2,766,304.264	443,062.462
10	3070	N 81°33'41" E	7.810	3070	2,766,305.410	443,070.188
3070	3069	N 25°57'36" W	6.149	3069	2,766,310.939	443,067.496
3069	229	S 57°44'04" W	31.305	229	2,766,294.227	443,041.025
229	230	S 55°11'02" W	33.846	230	2,766,274.903	443,013.238
230	231	S 55°10'55" W	35.729	231	2,766,254.503	442,983.906
231	232	S 55°11'01" W	36.695	232	2,766,233.552	442,953.780
232	233	S 55°11'00" W	22.529	233	2,766,220.689	442,935.284
233	234	S 72°35'29" W	30.987	234	2,766,211.418	442,905.716
234	235	N 40°32'00" W	94.025	235	2,766,282.880	442,844.610
235	236	N 49°47'59" W	92.425	236	2,766,342.537	442,774.016
236	237	N 49°47'58" W	74.912	237	2,766,390.890	442,716.799
237	238	N 39°41'57" E	29.261	238	2,766,413.404	442,735.490
238	239	N 39°41'57" E	20.000	239	2,766,428.792	442,748.265
239	240	N 39°41'57" E	36.020	240	2,766,456.506	442,771.273

240	241	N 39°41'58" E	35.071	241	2,766,483.490	442,793.675
241	242	N 39°41'59" E	33.222	242	2,766,509.051	442,814.896
242	243	N 39°41'55" E	32.778	243	2,766,534.271	442,835.833
243	244	N 39°41'57" E	22.464	244	2,766,551.555	442,850.182
244	245	N 39°41'57" E	20.000	245	2,766,566.943	442,862.957
245	246	N 39°41'57" E	20.000	246	2,766,582.331	442,875.732
246	247	N 39°41'57" E	20.000	247	2,766,597.719	442,888.507
247	248	N 39°41'58" E	22.993	248	2,766,615.410	442,903.194
248	249	N 39°41'55" E	9.912	249	2,766,623.037	442,909.525
249	250	N 39°41'55" E	19.215	250	2,766,637.821	442,921.799
250	251	N 39°42'02" E	26.795	251	2,766,658.437	442,938.915
251	252	N 39°41'57" E	20.000	252	2,766,673.825	442,951.690
252	253	N 39°41'51" E	20.001	253	2,766,689.214	442,964.465
253	254	N 39°42'05" E	20.000	254	2,766,704.602	442,977.241
254	255	N 39°41'57" E	20.000	255	2,766,719.990	442,990.016
255	256	N 39°41'57" E	20.000	256	2,766,735.378	443,002.791
256	257	N 39°41'57" E	33.485	257	2,766,761.142	443,024.180
257	258	N 39°41'57" E	20.000	258	2,766,776.530	443,036.955
258	259	N 39°41'54" E	15.000	259	2,766,788.071	443,046.536
259	1	N 39°42'03" E	13.108	1	2,766,798.156	443,054.909
SUPERFICIE = 05-82-39.624 ha 05-82-39 ha						

CUADRO DE CONSTRUCCIÓN DE LA SUPERFICIE QUE NO FORMA PARTE DE LA EXPROPIACIÓN DEL POLÍGONO I						
LADO		RUMBO	DISTANCIA	V	COORDENADAS	
EST	PV				Y	X
				322	2,766,086.550	442,323.428
322	321	S 74°44'44" W	51.561	321	2,766,072.984	442,273.684
321	320	S 17°28'29" E	29.911	320	2,766,044.453	442,282.666
320	323	N 76°23'13" E	51.830	323	2,766,056.652	442,333.040
323	322	N 17°49'20" W	31.405	322	2,766,086.550	442,323.428
SUPERFICIE = 00-15-82.217 ha 00-15-82 ha						

SUPERFICIE TOTAL DEL POLÍGONO I = 05-82-39 ha
SUPERFICIE QUE NO FORMA PARTE DE LA EXPROPIACIÓN DEL POLÍGONO I = 00-15-82 ha
SUPERFICIE TOTAL A EXPROPIAR DEL POLÍGONO I = 05-66-57 ha

Asimismo, señala que las tierras de uso parcelado son las siguientes:

Núm.	Núm. parcela	Calidad agraria	Calidad de la tierra	Polígono en el que se localiza	Sup. afectada (ha)
1	17	Posesionario	Agostadero	I	01-24-49.59
2	Solar 4 Mz 6	Ejido	Agostadero	I	00-23-48.40
3	Solar 4 Mz 0	Ejido	Agostadero	I	00-49-03.97

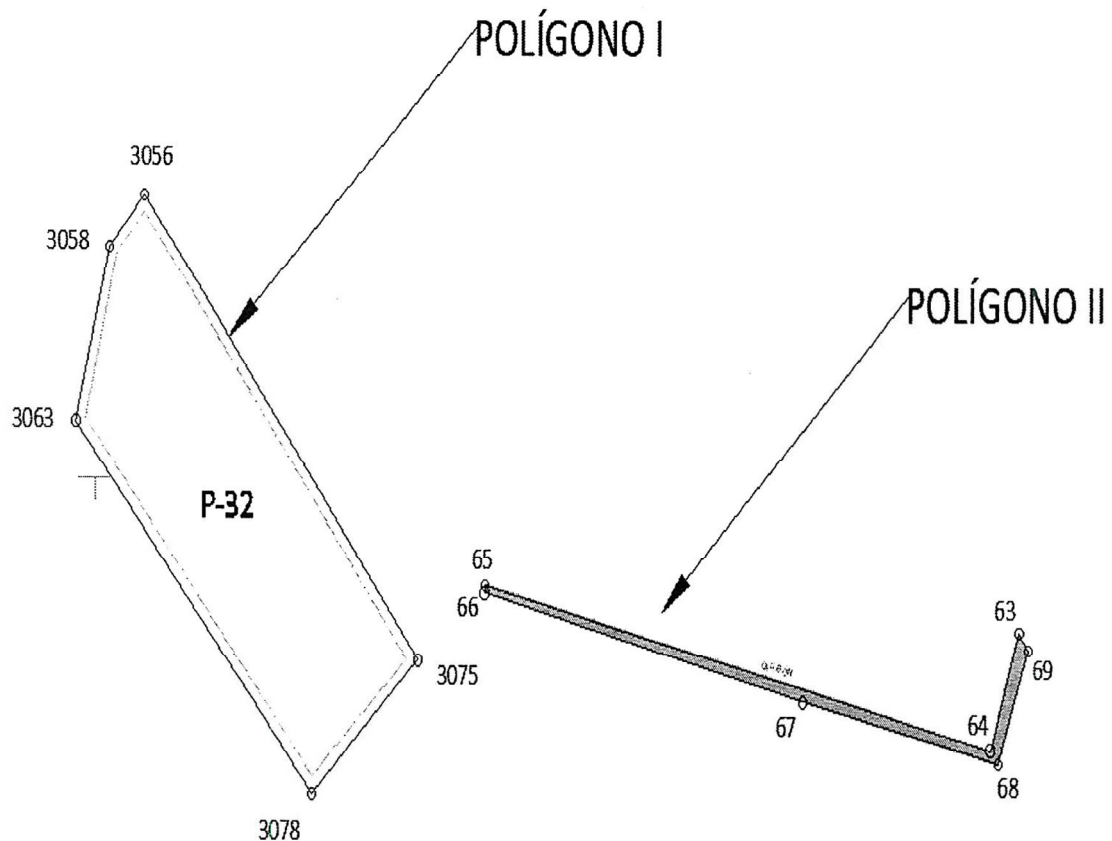
Superficie a expropiar de uso parcelado (individual): 01-97-02 ha

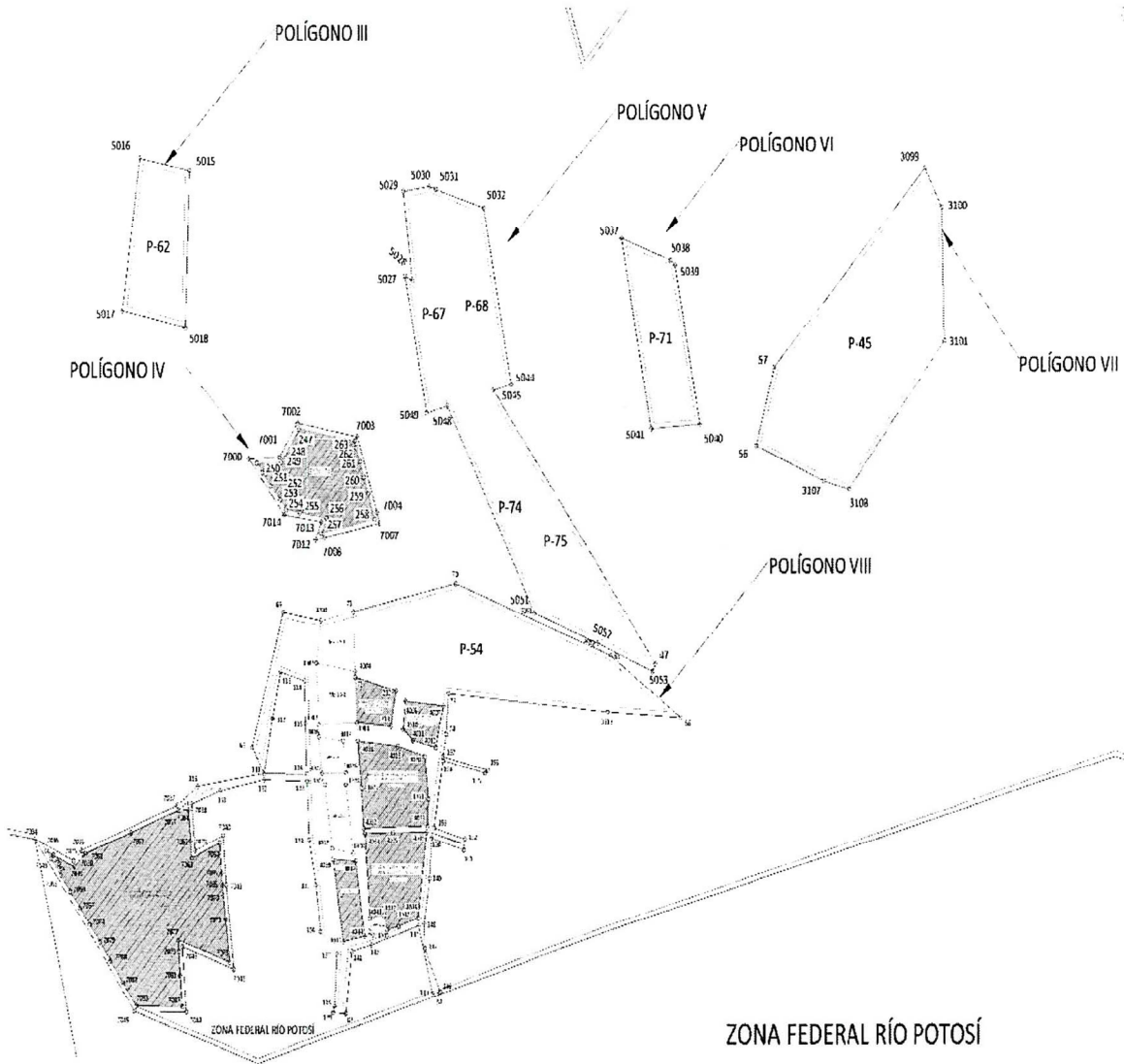
Superficie a expropiar de uso común: 03-69-55 ha

Superficie total a expropiar: 05-66-57 ha

- b) La superficie real a expropiar al ejido "El Alto", municipio de Montemorelos, estado de Nuevo León es de **21-27-33 ha**, de las cuales 03-53-26 ha son de uso común y 17-74-07 ha son de uso parcelado, que se describen en los siguientes planos y cuadros de construcción:

UTM
ZONA 14



CUADRO DE CONSTRUCCIÓN POLÍGONO I, AFECTACIÓN A P-32						
LADO		RUMBO	DISTANCIA	V	COORDENADAS	
EST	PV				Y	X
				3056	2,764,922.237	439,530.021
3056	3058	S 43°11'15" W	31.276	3058	2,764,899.433	439,508.616
3058	3063	S 15°00'33" W	77.335	3063	2,764,824.736	439,488.588
3063	3078	S 42°11'23" E	214.696	3078	2,764,665.662	439,632.775
3078	3075	N 48°44'46" E	86.292	3075	2,764,722.563	439,697.649
3075	3056	N 40°00'49" W	260.708	3056	2,764,922.237	439,530.021
SUPERFICIE = 02-21-60.000 ha 02-21-60 ha						

CUADRO DE CONSTRUCCIÓN POLÍGONO II, AFECTACIÓN A CALLEJÓN						
LADO		RUMBO	DISTANCIA	V	COORDENADAS	
EST	PV				Y	X
				63	2,764,734.138	440,065.482
63	64	S 19°01'27" W	53.076	64	2,764,683.961	440,048.181
64	65	N 77°05'20" W	317.644	65	2,764,754.935	439,738.568
65	66	S 07°50'50" W	3.611	66	2,764,751.358	439,738.075
66	67	S 76°30'44" E	200.817	67	2,764,704.520	439,933.353
67	68	S 77°37'08" E	122.604	68	2,764,678.232	440,053.106
68	69	N 20°11'49" E	51.908	69	2,764,726.948	440,071.027
69	63	N 37°38'23" W	9.080	63	2,764,734.138	440,065.482
SUPERFICIE = 00-19-03.944 ha 00-19-04 ha						

CUADRO DE CONSTRUCCIÓN POLÍGONO III, AFECTACIÓN A P-62						
LADO		RUMBO	DISTANCIA	V	COORDENADAS	
EST	PV				Y	X
				5016	2,765,128.639	440,440.810
5016	5017	S 08°52'58" W	153.425	5017	2,764,977.054	440,417.119
5017	5018	S 79°23'15" E	86.872	5018	2,764,961.055	440,502.505
5018	5015	N 01°55'55" E	155.324	5015	2,765,116.291	440,507.741
5015	5016	N 79°32'50" W	68.061	5016	2,765,128.639	440,440.810
SUPERFICIE = 01-18-88.547 ha 01-18-88 ha						

CUADRO DE CONSTRUCCIÓN POLÍGONO IV, AFECTACIÓN A CALLE SIN NOMBRE						
LADO		RUMBO	DISTANCIA	V	COORDENADAS	
EST	PV				Y	X
				7002	2,764,866.080	440,654.361
7002	7001	S 36°01'08" W	42.229	7001	2,764,831.924	440,629.528
7001	7000	S 87°55'35" W	41.401	7000	2,764,830.426	440,588.154
7000	7014	S 41°16'35" E	73.328	7014	2,764,775.317	440,636.528
7014	7013	S 81°24'46" E	50.885	7013	2,764,767.719	440,686.843
7013	7012	S 23°25'18" W	19.314	7012	2,764,749.996	440,679.166
7012	7008	N 81°14'07" E	13.178	7008	2,764,752.004	440,692.190
7008	7007	N 78°54'28" E	76.464	7007	2,764,766.715	440,767.226
7007	7004	N 19°21'54" W	11.885	7004	2,764,777.928	440,763.285
7004	7003	N 19°46'04" W	79.499	7003	2,764,852.742	440,736.398
7003	7002	N 80°45'55" W	83.114	7002	2,764,866.080	440,654.361
SUPERFICIE = 01-23-49.827 ha 01-23-50 ha						

CUADRO DE CONSTRUCCIÓN DE LA SUPERFICIE QUE NO FORMA PARTE DE LA EXPROPIACIÓN DEL POLÍGONO IV						
LADO		RUMBO	DISTANCIA	V	COORDENADAS	
EST	PV				Y	X
				247	2,764,860.650	440,656.607
247	248	S 36°01'08" W	31.553	248	2,764,835.129	440,638.052
248	249	S 36°00'52" W	10.033	249	2,764,827.014	440,632.153
249	250	S 87°55'41" W	33.304	250	2,764,825.810	440,598.871
250	251	S 41°16'30" E	12.103	251	2,764,816.714	440,606.855
251	252	S 41°16'24" E	17.570	252	2,764,803.509	440,618.445
252	253	S 41°16'31" E	18.547	253	2,764,789.570	440,630.680
253	254	S 41°16'36" E	12.751	254	2,764,779.987	440,639.092
254	255	S 81°24'48" E	19.095	255	2,764,777.136	440,657.973
255	256	S 81°24'47" E	36.461	256	2,764,771.692	440,694.025
256	257	S 23°25'09" W	16.950	257	2,764,756.138	440,687.288
257	258	N 78°54'37" E	74.699	258	2,764,770.506	440,760.592
258	259	N 19°43'45" W	26.545	259	2,764,795.493	440,751.631
259	260	N 19°43'42" W	17.653	260	2,764,812.110	440,745.672
260	261	N 19°43'44" W	16.216	261	2,764,827.374	440,740.198
261	262	N 19°43'48" W	15.362	262	2,764,841.834	440,735.012
262	263	N 19°43'35" W	6.847	263	2,764,848.279	440,732.701
263	247	N 80°45'57" W	77.093	247	2,764,860.650	440,656.607
SUPERFICIE = 01-00-13.488 ha 01-00-13 ha						

<p>SUPERFICIE TOTAL DEL POLÍGONO IV = 01-23-50 ha</p> <p>SUPERFICIE QUE NO FORMA PARTE DE LA EXPROPIACIÓN DEL POLÍGONO IV = 01-00-13 ha</p> <p>SUPERFICIE TOTAL A EXPROPIAR DEL POLÍGONO IV= 00-23-37 ha</p>
--

CUADRO DE CONSTRUCCIÓN POLÍGONO V						
LADO		RUMBO	DISTANCIA	V	COORDENADAS	
EST	PV				Y	X
				5030	2,765,101.368	440,834.670
5030	5029	S 82°13'44" W	35.248	5029	2,765,096.602	440,799.746
5029	5028	S 07°46'16" E	88.880	5028	2,765,008.538	440,811.764
5028	5027	N 67°44'13" W	10.994	5027	2,765,012.703	440,801.590
5027	5049	S 12°02'43" E	139.865	5049	2,764,875.917	440,830.778
5049	5048	N 75°47'49" E	28.986	5048	2,764,883.029	440,858.878
5048	5051	S 30°20'17" E	236.684	5051	2,764,678.756	440,978.427
5051	5052	S 71°26'01" E	91.482	5052	2,764,649.628	441,065.148
5052	5053	S 69°26'57" E	80.185	5053	2,764,621.480	441,140.230
5053	47	N 27°08'09" E	8.257	47	2,764,628.828	441,143.996
47	5045	N 39°23'05" W	349.612	5045	2,764,899.044	440,922.159
5045	5044	N 75°47'50" E	25.372	5044	2,764,905.269	440,946.755
5044	5032	N 12°02'43" W	179.278	5032	2,765,080.600	440,909.342
5032	5031	N 74°27'26" W	68.351	5031	2,765,098.915	440,843.491
5031	5030	N 74°27'34" W	9.156	5030	2,765,101.368	440,834.670
SUPERFICIE = 04-75-54.203 ha 04-75-54 ha						

CUADRO DE CONSTRUCCIÓN POLÍGONO VI, AFECTACIÓN P-71

LADO		RUMBO	DISTANCIA	V	COORDENADAS	
EST	PV				Y	X
				5037	2,765,050.379	441,097.790
5037	5041	S 12°02'43" E	193.892	5041	2,764,860.756	441,138.252
5041	5040	N 86°24'25" E	67.016	5040	2,764,864.956	441,205.136
5040	5039	N 12°02'42" W	161.998	5039	2,765,023.387	441,171.330
5039	5038	N 53°17'43" W	7.837	5038	2,765,028.071	441,165.047
5038	5037	N 71°39'01" W	70.860	5037	2,765,050.379	441,097.790
SUPERFICIE = 01-18-83.029 ha 01-18-83 ha						

CUADRO DE CONSTRUCCIÓN POLÍGONO VII, AFECTACIÓN A P-45

LADO		RUMBO	DISTANCIA	V	COORDENADAS	
EST	PV				Y	X
				3099	2,765,119.777	441,513.518
3099	57	S 46°14'30" W	285.769	57	2,764,922.134	441,307.117
57	56	S 17°35'22" W	82.669	56	2,764,843.330	441,282.135
56	3107	S 69°23'05" E	99.031	3107	2,764,808.462	441,374.825
3107	3108	S 76°07'21" E	34.998	3108	2,764,800.068	441,408.801
3108	3101	N 41°23'59" E	197.449	3101	2,764,948.177	441,539.376
3101	3100	N 01°16'20" W	133.180	3100	2,765,081.324	441,536.419
3100	3099	N 30°46'35" W	44.756	3099	2,765,119.777	441,513.518
SUPERFICIE = 04-30-02.000 ha 04-30-02 ha						

CUADRO DE CONSTRUCCIÓN POLÍGONO VIII						
LADO		RUMBO	DISTANCIA	V	COORDENADAS	
EST	PV				Y	X
				70	2,764,707.569	440,870.538
70	71	S 78°43'12" W	142.338	71	2,764,679.727	440,730.950
71	4000	S 78°48'46" W	44.610	4000	2,764,671.072	440,687.188
4000	66	N 81°20'22" W	52.689	66	2,764,679.006	440,635.100
66	65	S 17°27'55" W	138.672	65	2,764,546.727	440,593.481
65	111	S 30°45'37" E	30.541	111	2,764,520.483	440,609.101
111	112	N 12°29'21" E	55.019	112	2,764,574.200	440,620.999
112	113	N 13°23'10" E	47.863	113	2,764,620.763	440,632.080
113	114	S 74°42'53" E	33.688	114	2,764,611.882	440,664.576
114	115	S 01°52'02" E	42.507	115	2,764,569.398	440,665.961
115	116	S 02°12'08" E	49.732	116	2,764,519.703	440,667.872
116	111	N 89°14'23" W	58.776	111	2,764,520.483	440,609.101
111	118	S 81°36'27" W	90.535	118	2,764,507.269	440,519.536
118	7037	S 56°19'24" W	33.053	7037	2,764,488.941	440,492.030
7037	7036	S 71°01'10" W	138.304	7036	2,764,443.958	440,361.246
7036	7035	S 45°03'48" W	14.690	7035	2,764,433.582	440,350.847
7035	7034	N 67°39'40" W	56.621	7034	2,764,455.103	440,298.475
7034	7045	S 38°29'40" E	217.465	7045	2,764,284.900	440,433.834
7045	7044	S 89°31'12" E	70.462	7044	2,764,284.310	440,504.294
7044	7043	N 05°11'00" W	63.658	7043	2,764,347.708	440,498.543
7043	7042	S 72°55'28" E	73.408	7042	2,764,326.153	440,568.715
7042	7041	N 07°21'07" W	84.844	7041	2,764,410.299	440,557.858
7041	7040	N 04°50'48" W	48.988	7040	2,764,459.112	440,553.719
7040	7039	S 68°10'58" W	41.122	7039	2,764,443.829	440,515.542
7039	7038	N 05°24'05" W	46.265	7038	2,764,489.889	440,511.187
7038	131	N 71°57'43" E	40.850	131	2,764,502.538	440,550.029
131	132	N 79°14'39" E	60.405	132	2,764,513.811	440,609.373
132	133	S 88°37'22" E	58.747	133	2,764,512.399	440,668.103
133	134	S 03°01'26" E	57.285	134	2,764,455.194	440,671.125
134	135	S 11°50'25" E	45.964	135	2,764,410.208	440,680.556

135	136	S 07°47'51" E	47.593	136	2,764,363.055	440,687.013
136	137	S 45°53'06" E	31.085	137	2,764,341.417	440,709.330
137	138	S 03°10'35" W	50.805	138	2,764,290.690	440,706.515
138	139	S 17°10'00" W	7.075	139	2,764,283.931	440,704.427
139	83	S 88°50'50" E	17.378	83	2,764,283.581	440,721.801
83	141	N 07°14'32" E	60.429	141	2,764,343.528	440,729.419
141	142	N 76°37'21" E	27.489	142	2,764,349.888	440,756.162
142	143	N 73°01'58" E	67.078	143	2,764,369.463	440,820.320
143	144	S 16°29'53" E	69.712	144	2,764,302.621	440,840.117
144	84	N 80°51'28" E	8.652	84	2,764,303.996	440,848.659
84	146	N 78°21'10" E	2.222	146	2,764,304.445	440,850.835
146	147	N 27°40'41" W	47.524	147	2,764,346.530	440,828.760
147	148	N 01°44'23" W	24.803	148	2,764,371.322	440,828.007
148	149	N 09°11'33" E	45.539	149	2,764,416.276	440,835.282
149	150	N 04°13'55" E	40.992	150	2,764,457.156	440,838.307
150	151	S 74°33'16" E	45.306	151	2,764,445.090	440,881.977
151	152	N 06°36'46" E	11.055	152	2,764,456.071	440,883.250
152	153	N 75°43'04" W	43.069	153	2,764,466.696	440,841.512
153	154	N 10°00'25" E	68.148	154	2,764,533.807	440,853.354
154	155	S 77°33'59" E	59.189	155	2,764,521.063	440,911.155
155	156	N 53°18'25" E	4.341	156	2,764,523.657	440,914.636
156	157	N 77°17'52" W	62.293	157	2,764,537.354	440,853.868
157	74	N 10°13'34" E	22.531	74	2,764,559.527	440,857.868
74	73	N 04°00'51" E	39.826	73	2,764,599.255	440,860.656
73	3113	S 85°15'30" E	218.859	3113	2,764,581.163	441,078.766
3113	68	S 86°55'58" E	100.001	68	2,764,575.812	441,178.624
68	69	N 57°15'24" W	113.843	69	2,764,637.387	441,082.870
69	70	N 71°42'35" W	223.630	70	2,764,707.569	440,870.538
SUPERFICIE = 11-92-10.140 ha 11-92-10 ha						

CUADRO DE CONSTRUCCIÓN DE LA SUPERFICIE QUE NO FORMA PARTE DE LA EXPROPIACIÓN DEL POLÍGONO VIII "A" ASENTAMIENTO HUMANO ZONA 1 DELIMITADO POR PROCEDE						
LADO		RUMBO	DISTANCIA	V	COORDENADAS	
EST	PV				Y	X
				7054	2,764,484.658	440,506.671
7054	7053	S 87°10'02" W	13.692	7053	2,764,483.981	440,492.996
7053	7052	S 71°01'17" W	68.227	7052	2,764,461.793	440,428.479
7052	7051	S 71°01'17" W	64.623	7051	2,764,440.776	440,367.368
7051	7050	S 71°01'17" W	3.603	7050	2,764,439.605	440,363.961
7050	7049	S 45°03'38" W	16.864	7049	2,764,427.693	440,352.024
7049	7047	N 67°39'40" W	30.797	7047	2,764,439.398	440,323.538
7047	7046	N 67°39'40" W	9.933	7046	2,764,443.174	440,314.351
7046	7048	S 38°29'41" E	10.119	7048	2,764,435.254	440,320.649
7048	7059	S 38°29'41" E	20.931	7059	2,764,418.872	440,333.677
7059	7060	S 38°29'41" E	20.400	7060	2,764,402.906	440,346.375
7060	7067	S 38°29'41" E	20.952	7067	2,764,386.507	440,359.416
7067	7074	S 38°29'41" E	21.551	7074	2,764,369.640	440,372.831
7074	7075	S 38°29'41" E	22.205	7075	2,764,352.260	440,386.653
7075	7080	S 38°29'41" E	23.343	7080	2,764,333.990	440,401.182
7080	7082	S 38°29'41" E	26.905	7082	2,764,312.933	440,417.929
7082	7083	S 38°29'41" E	29.455	7083	2,764,289.880	440,436.263
7083	7084	S 89°31'13" E	62.567	7084	2,764,289.356	440,498.828
7084	7081	N 05°11'00" W	31.044	7081	2,764,320.273	440,496.023
7081	7079	N 05°11'00" W	22.532	7079	2,764,342.713	440,493.988
7079	7077	N 05°11'00" W	12.010	7077	2,764,354.674	440,492.902
7077	7078	S 72°55'31" E	73.095	7078	2,764,333.212	440,562.776
7078	7071	N 07°21'07" W	42.325	7071	2,764,375.189	440,557.360
7071	7070	N 07°21'07" W	24.651	7070	2,764,399.637	440,554.205
7070	7085	N 07°21'07" W	10.215	7085	2,764,409.768	440,552.898
7085	7065	N 04°50'48" W	11.529	7065	2,764,421.256	440,551.924
7065	7064	N 04°50'48" W	30.814	7064	2,764,451.959	440,549.320
7064	7063	S 68°11'03" W	41.054	7063	2,764,436.703	440,511.207
7063	7055	N 05°24'10" W	17.170	7055	2,764,453.796	440,509.590
7055	7054	N 05°24'10" W	30.999	7054	2,764,484.658	440,506.671

SUPERFICIE = 02-70-98.362 ha
02-70-98 ha

**CUADRO DE CONSTRUCCIÓN DE LA SUPERFICIE QUE NO FORMA PARTE DE LA EXPROPIACIÓN DEL POLÍGONO VIII "B"
ASENTAMIENTO HUMANO ZONA 1 DELIMITADO POR PROCEDE**

LADO		RUMBO	DISTANCIA	V	COORDENADAS	
EST	PV				Y	X
				72	2,764,615.876	440,733.783
72	4014	S 03°00'13" E	45.610	4014	2,764,570.329	440,736.173
4014	211	S 85°28'56" E	46.464	211	2,764,566.669	440,782.493
211	212	N 10°59'16" E	36.202	212	2,764,602.207	440,789.393
212	72	N 76°11'25" W	57.265	72	2,764,615.876	440,733.783
SUPERFICIE = 00-20-85.787 ha 00-20-86 ha						

**CUADRO DE CONSTRUCCIÓN DE LA SUPERFICIE QUE NO FORMA PARTE DE LA EXPROPIACIÓN DEL POLÍGONO VIII "C"
ASENTAMIENTO HUMANO ZONA 1 DELIMITADO POR PROCEDE**

LADO		RUMBO	DISTANCIA	V	COORDENADAS	
EST	PV				Y	X
				4007	2,764,587.188	440,854.310
4007	4006	N 85°05'47" W	51.884	4006	2,764,591.623	440,802.616
4006	4010	S 07°32'49" W	27.479	4010	2,764,564.382	440,799.007
4010	4011	S 51°05'05" E	17.618	4011	2,764,553.315	440,812.715
4011	4012	S 77°37'45" E	31.955	4012	2,764,546.469	440,843.928
4012	4007	N 14°18'14" E	42.022	4007	2,764,587.188	440,854.310
SUPERFICIE = 00-18-45.451 ha 00-18-45 ha						

**CUADRO DE CONSTRUCCIÓN DE LA SUPERFICIE QUE NO FORMA PARTE DE LA EXPROPIACIÓN DEL POLÍGONO VIII "D"
ASENTAMIENTO HUMANO ZONA 1 DELIMITADO POR PROCEDE**

LADO		RUMBO	DISTANCIA	V	COORDENADAS	
EST	PV				Y	X
				4018	2,764,552.856	440,737.390
4018	4029	S 05°49'03" E	47.840	4029	2,764,505.262	440,742.239
4029	4032	S 04°29'07" E	38.899	4032	2,764,466.482	440,745.281
4032	4033	N 88°11'59" E	87.279	4033	2,764,469.224	440,832.517
4033	4031	N 02°54'02" E	25.888	4031	2,764,495.079	440,833.827
4031	4020	N 06°54'57" W	43.161	4020	2,764,537.926	440,828.630
4020	4019	N 74°44'25" W	38.215	4019	2,764,547.984	440,791.762
4019	4018	N 84°52'47" W	54.590	4018	2,764,552.856	440,737.390

SUPERFICIE = 00-71-40.692 ha
00-71-41 ha

**CUADRO DE CONSTRUCCIÓN DE LA SUPERFICIE QUE NO FORMA PARTE DE LA EXPROPIACIÓN DEL POLÍGONO VIII "E"
ASENTAMIENTO HUMANO ZONA 1 DELIMITADO POR PROCEDE**

LADO		RUMBO	DISTANCIA	V	COORDENADAS	
EST	PV				Y	X
				4036	2,764,463.308	440,831.651
4036	4035	S 88°43'34" W	46.422	4035	2,764,462.276	440,785.240
4035	4034	S 89°00'59" W	38.212	4034	2,764,461.620	440,747.034
4034	4041	S 04°57'51" E	85.519	4041	2,764,376.422	440,754.434
4041	4042	N 79°39'00" E	19.398	4042	2,764,379.907	440,773.516
4042	4046	S 15°49'29" E	15.457	4046	2,764,365.036	440,777.731
4046	4047	N 75°38'36" E	16.051	4047	2,764,369.016	440,793.281
4047	4048	N 72°58'12" E	27.934	4048	2,764,377.197	440,819.990
4048	4036	N 07°42'43" E	86.897	4036	2,764,463.308	440,831.651

SUPERFICIE = 00-66-67.847 ha
00-66-68 ha

**CUADRO DE CONSTRUCCIÓN DE LA SUPERFICIE QUE NO FORMA PARTE DE LA EXPROPIACIÓN DEL POLÍGONO VIII "F"
ASENTAMIENTO HUMANO ZONA 1 DELIMITADO POR PROCEDE**

LADO		RUMBO	DISTANCIA	V	COORDENADAS	
EST	PV				Y	X
				4039	2,764,435.299	440,703.871
4039	4043	S 09°55'18" E	83.435	4043	2,764,353.112	440,718.247
4043	4044	N 78°13'10" E	29.437	4044	2,764,359.122	440,747.064
4044	4040	N 09°27'29" W	75.777	4040	2,764,433.869	440,734.612
4040	4039	N 87°20'12" W	30.774	4039	2,764,435.299	440,703.871

**SUPERFICIE = 00-23-67.387 ha
00-23-67 ha**

SUPERFICIE TOTAL DEL POLÍGONO VIII = 11-92-10 ha

SUPERFICIE QUE NO FORMA PARTE DE LA EXPROPIACIÓN DEL POLÍGONO VIII "A"= 02-70-98 ha

SUPERFICIE QUE NO FORMA PARTE DE LA EXPROPIACIÓN DEL POLÍGONO VIII "B"= 00-20-86 ha

SUPERFICIE QUE NO FORMA PARTE DE LA EXPROPIACIÓN DEL POLÍGONO VIII "C"= 00-18-45 ha

SUPERFICIE QUE NO FORMA PARTE DE LA EXPROPIACIÓN DEL POLÍGONO VIII "D"= 00-71-41 ha

SUPERFICIE QUE NO FORMA PARTE DE LA EXPROPIACIÓN DEL POLÍGONO VIII "E"= 00-66-68 ha

SUPERFICIE QUE NO FORMA PARTE DE LA EXPROPIACIÓN DEL POLÍGONO VIII "F"= 00-23-67 ha

SUPERFICIE TOTAL A EXPROPIAR DEL POLÍGONO VIII = 07-20-05 ha

Asimismo, señala que las tierras de uso parcelado son las siguientes:

Núm.	Núm. parcela	Calidad agraria	Calidad de la tierra	Polígono en el que se localiza	Sup. afectada (ha)
1	32	Ejidatario	Riego	I	02-21-60.000
2	62	Ejidatario	Agostadero	III	01-18-88.547
3	67	Ejidatario	Agostadero	V	01-18-88.547
4	68	Ejidatario	Agostadero	V	01-18-88.547
5	74	Ejidatario	Agostadero	V	01-18-88.547
6	75		Agostadero	V	01-18-88.562
7	54	Ejido	Riego	VIII	03-23-09.000
8	71	Ejidatario	Agostadero	VI	01-18-83.029
9	45	Ejidatario	Riego	VII	04-30-02.000
10	Solar 1, Mz. 1	Ejido	Agostadero	VIII	00-24-10.53
11	Solar 2, Mz. 1	Ejido	Agostadero	VIII	00-29-34.67
12	Solar 1, Mz. 4	Ejido	Agostadero	VIII	00-11-09.80
13	Solar 1, Mz. 5	Ejido	Agostadero	VIII	00-18-37.89
14	Solar 3, Mz. 8	Ejido	Agostadero	VIII	00-03-17.74

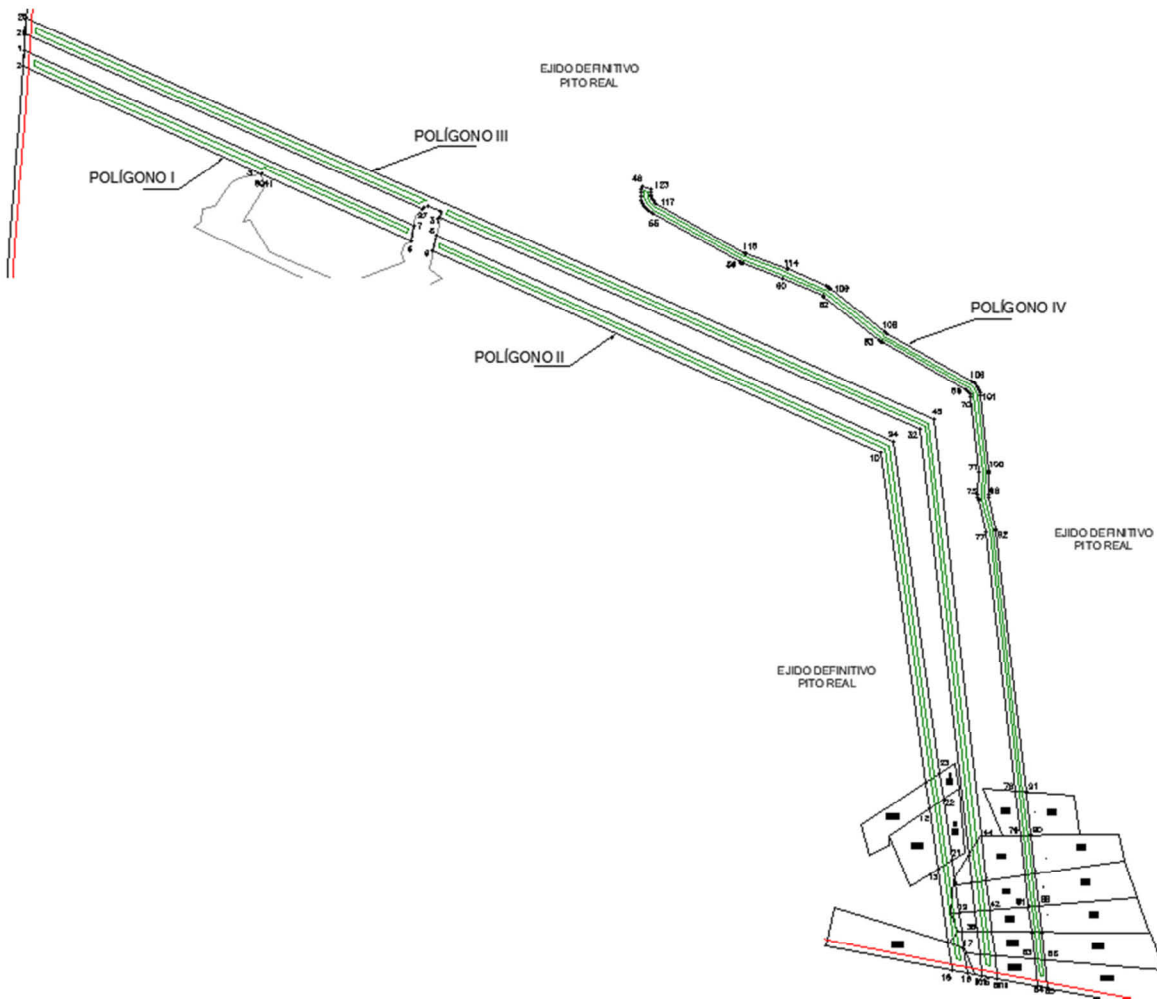
Superficie a expropiar de uso parcelado (individual): 17-74-07 ha

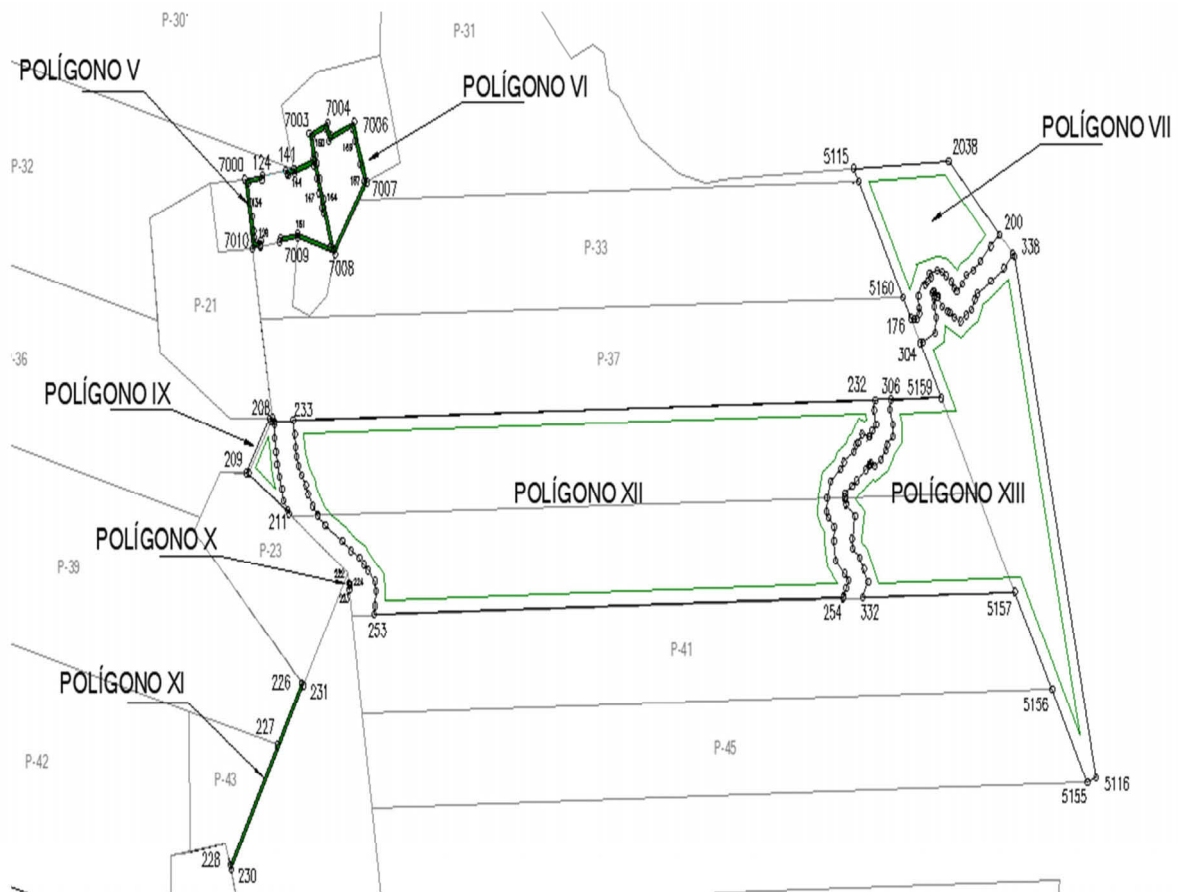
Superficie a expropiar de uso común: 03-53-26 ha

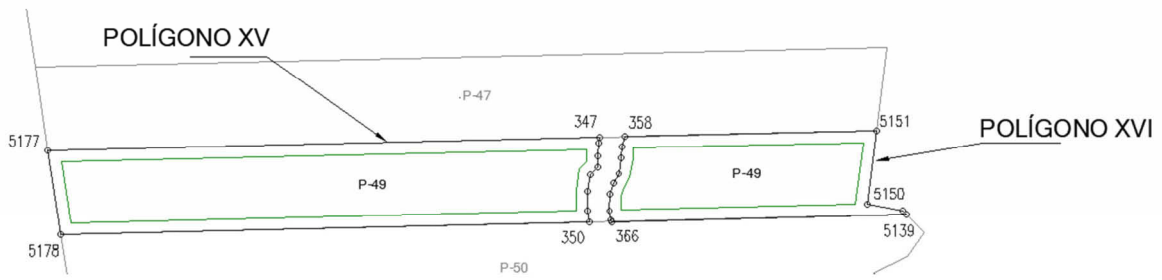
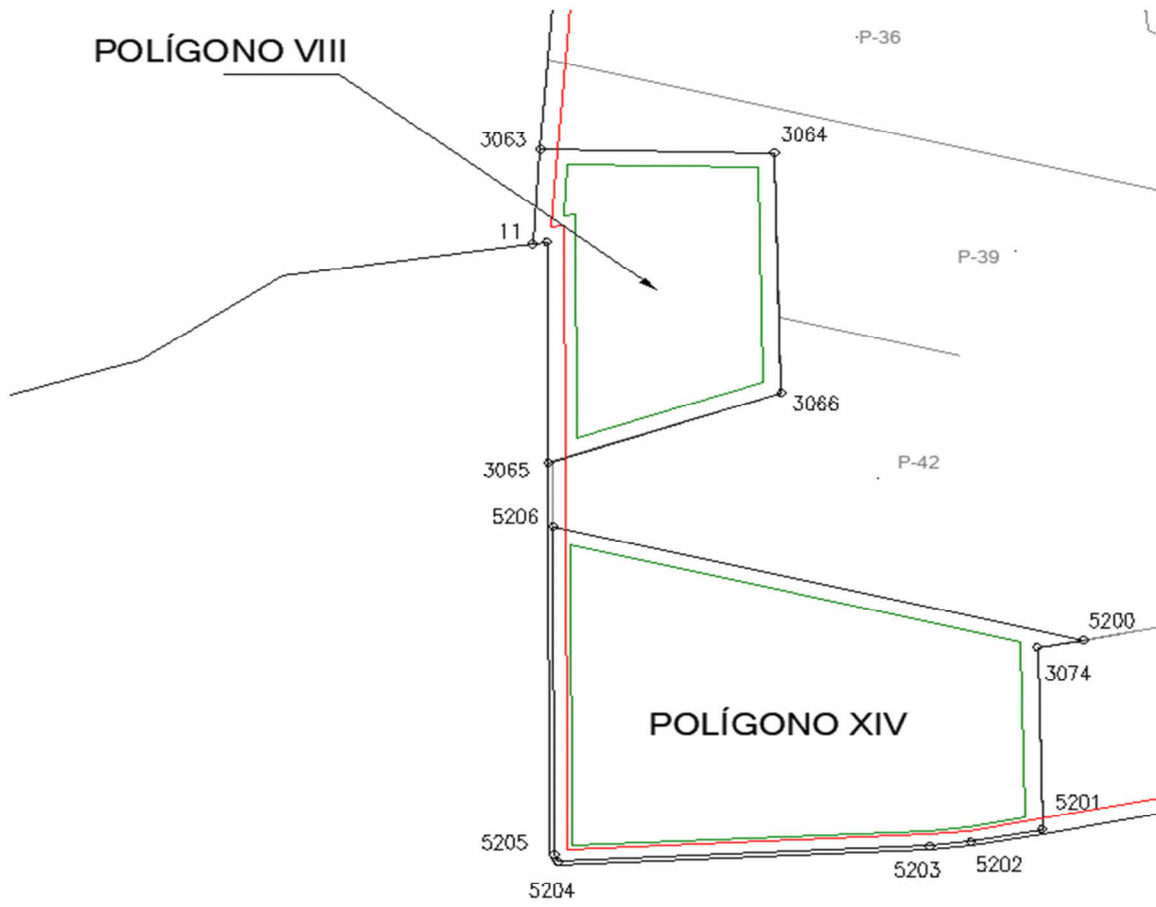
Superficie total a expropiar: 21-27-33 ha

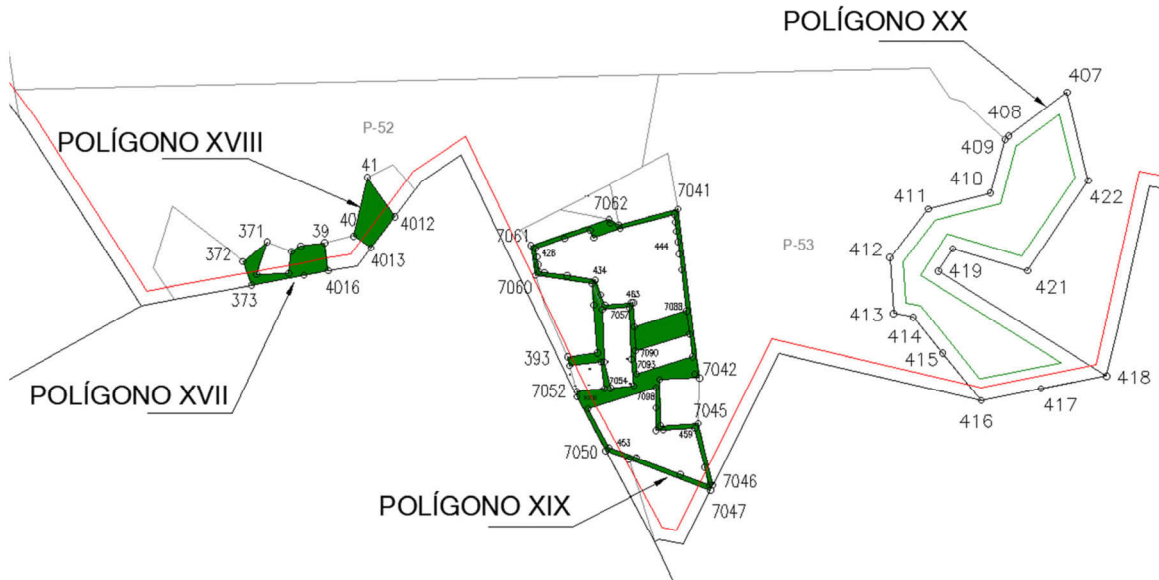
- c) La superficie real a expropiar al ejido “Pito Real”, municipio de Montemorelos, estado de Nuevo León es de **108-20-91.787 ha**, de las cuales 51-49-71.159 ha son de uso común y 56-71-20.628 ha son de uso parcelado, que se describen en los siguientes planos y cuadros de construcción:

U. T. M. 14









CUADRO DE CONSTRUCCIÓN POLÍGONO I						
LADO		RUMBO	DISTANCIA	V	COORDENADAS	
EST	PV				Y	X
				1	2,767,918.190	443,397.755
1	2	S 04°12'12" W	44.696	2	2,767,873.614	443,394.479
2	3	S 65°47'25" E	736.531	3	2,767,571.579	444,066.232
3	4	N 79°22'20" E	2.142	4	2,767,571.974	444,068.337
4	8041	S 11°39'08" E	1.510	8041	2,767,570.495	444,068.642
8041	6	S 65°47'25" E	460.288	6	2,767,381.742	444,488.448
6	7	N 12°12'56" E	42.937	7	2,767,423.707	444,497.533
7	1	N 65°47'25" W	1,205.830	1	2,767,918.190	443,397.755
SUPERFICIE = 05-05-09.137 ha 05-05-09 ha						

CUADRO DE CONSTRUCCIÓN POLÍGONO II						
LADO		RUMBO	DISTANCIA	V	COORDENADAS	
EST	PV				Y	X
				8	2,767,395.905	444,559.367
8	9	S 12°13'32" W	42.936	9	2,767,353.943	444,550.275
9	10	S 65°47'25" E	1,384.102	10	2,766,786.354	445,812.646
10	8001	S 07°51'18" E	942.035	8001	2,765,853.158	445,941.392
8001	12	S 07°51'18" E	73.834	12	2,765,780.017	445,951.483
12	13	S 07°51'18" E	172.828	13	2,765,608.809	445,975.103
13	14	S 07°51'18" E	208.147	14	2,765,402.615	446,003.550
14	15	S 07°51'17" E	74.708	15	2,765,328.608	446,013.760
15	16	S 79°25'00" E	44.273	16	2,765,320.477	446,057.280
16	17	N 07°51'18" W	66.891	17	2,765,386.740	446,048.138
17	18	N 07°51'17" W	46.634	18	2,765,432.936	446,041.765
18	19	N 07°51'21" W	52.794	19	2,765,485.235	446,034.549
19	20	N 07°51'17" W	87.887	20	2,765,572.298	446,022.538
20	21	N 07°51'58" W	61.326	21	2,765,633.047	446,014.145
21	22	N 07°51'03" W	174.748	22	2,765,806.157	445,990.275
22	416	N 07°51'19" W	73.013	416	2,765,878.486	445,980.296
416	418	N 07°51'18" W	945.512	418	2,766,815.126	445,851.074
418	8	N 65°47'25" W	1,416.267	8	2,767,395.905	444,559.367
SUPERFICIE = 12-13-93.870 ha 12-13-94 ha						

CUADRO DE CONSTRUCCIÓN POLÍGONO III						
LADO		RUMBO	DISTANCIA	V	COORDENADAS	
EST	PV				Y	X
				25	2,768,008.833	443,404.418
25	26	S 04°12'12" W	44.587	26	2,767,964.366	443,401.150
26	27	S 66°10'52" E	1,222.429	27	2,767,470.692	444,519.461
27	28	N 39°22'32" E	9.451	28	2,767,477.998	444,525.457
28	29	N 80°47'52" E	13.225	29	2,767,480.113	444,538.512
29	30	S 68°01'35" E	38.773	30	2,767,465.605	444,574.468
30	31	S 12°13'28" W	17.927	31	2,767,448.084	444,570.672
31	32	S 66°10'52" E	1,479.597	32	2,766,850.554	445,924.247
32	33	S 06°29'40" E	1,212.563	33	2,765,645.772	446,061.398
33	34	S 06°29'41" E	75.952	34	2,765,570.307	446,069.989
34	35	S 06°29'39" E	81.665	35	2,765,489.166	446,079.226
35	36	S 06°30'18" E	57.012	36	2,765,432.521	446,085.685
36	37	S 06°29'23" E	61.839	37	2,765,371.079	446,092.674
37	8015	S 06°29'23" E	58.835	8015	2,765,312.622	446,099.324
8015	8016	S 79°25'00" E	43.936	8016	2,765,304.552	446,142.513
8016	8017	N 06°29'37" W	63.253	8017	2,765,367.399	446,135.359
8017	8108	N 06°30'39" W	65.143	8108	2,765,432.122	446,127.972
8108	42	N 06°28'39" W	61.117	42	2,765,492.848	446,121.078
42	43	N 06°29'42" W	83.782	43	2,765,576.093	446,111.601
43	44	N 06°29'39" W	126.071	44	2,765,701.355	446,097.342
44	45	N 06°29'40" W	1,185.499	45	2,766,879.246	445,963.253
45	25	N 66°10'52" W	2,797.070	25	2,768,008.833	443,404.418

SUPERFICIE = 18-16-02.351 ha
18-16-02 ha

CUADRO DE CONSTRUCCIÓN POLÍGONO IV						
LADO		RUMBO	DISTANCIA	V	COORDENADAS	
EST	PV				Y	X
				46	2,767,534.940	445,139.755
46	47	S 14°29'14" W	8.690	47	2,767,526.526	445,137.581
47	48	S 06°26'52" W	8.638	48	2,767,517.943	445,136.611
48	49	S 02°12'09" E	9.992	49	2,767,507.958	445,136.995
49	50	S 11°50'08" E	10.751	50	2,767,497.436	445,139.200
50	51	S 21°45'52" E	10.612	51	2,767,487.580	445,143.135
51	52	S 30°37'22" E	8.475	52	2,767,480.287	445,147.452
52	53	S 38°55'15" E	9.394	53	2,767,472.978	445,153.354
53	54	S 46°52'53" E	7.754	54	2,767,467.678	445,159.014
54	55	S 55°30'37" E	10.831	55	2,767,461.545	445,167.941
55	56	S 60°35'01" E	285.202	56	2,767,321.467	445,416.373
56	57	S 62°16'23" E	3.639	57	2,767,319.774	445,419.594
57	58	S 65°27'59" E	3.230	58	2,767,318.433	445,422.532
58	59	S 68°08'08" E	2.527	59	2,767,317.492	445,424.877
59	8005	S 69°18'46" E	121.717	8005	2,767,274.493	445,538.746
8005	8004	S 66°28'26" E	121.640	8004	2,767,225.939	445,650.275
8004	8003	S 54°39'19" E	3.830	8003	2,767,223.723	445,653.399
8003	8002	S 51°40'42" E	197.235	8002	2,767,101.423	445,808.138
8002	9000	S 53°57'04" E	4.886	9500	2,767,098.548	445,812.088
9000	65	S 58°24'16" E	4.697	65	2,767,096.087	445,816.089
65	66	S 60°35'00" E	273.981	66	2,766,961.519	446,054.746
66	67	S 53°27'06" E	5.879	67	2,766,958.018	446,059.469
67	68	S 39°01'40" E	6.008	68	2,766,953.351	446,063.252
68	69	S 26°02'11" E	4.702	69	2,766,949.126	446,065.316
69	70	S 13°25'12" E	5.705	70	2,766,943.577	446,066.640
70	71	S 06°29'40" E	214.643	71	2,766,730.311	446,090.918
71	72	S 00°25'19" W	2.535	72	2,766,727.776	446,090.899
72	73	S 02°42'37" W	61.731	73	2,766,666.114	446,087.980
73	74	S 00°11'04" E	6.215	74	2,766,659.899	446,088.000
74	75	S 05°41'11" E	5.642	75	2,766,654.285	446,088.559

75	76	S 10°44'35" E	5.252	76	2,766,649.125	446,089.538
76	77	S 13°11'26" E	90.512	77	2,766,561.001	446,110.192
77	78	S 06°29'40" E	738.082	78	2,765,827.655	446,193.674
78	79	S 06°29'41" E	124.630	79	2,765,703.826	446,207.771
79	80	S 06°29'38" E	113.307	80	2,765,591.246	446,220.586
80	81	S 06°29'44" E	86.814	81	2,765,502.493	446,230.691
81	82	S 06°29'37" E	74.391	82	2,765,431.075	446,238.820
82	83	S 06°29'41" E	73.789	83	2,765,357.760	446,247.166
83	84	S 06°29'42" E	74.823	84	2,765,283.417	446,255.630
84	85	S 79°25'00" E	30.337	85	2,765,277.845	446,285.451
85	86	N 06°29'40" W	77.874	86	2,765,355.219	446,276.643
86	87	N 06°29'42" W	76.069	87	2,765,430.799	446,268.039
87	88	N 06°29'28" W	74.715	88	2,765,505.036	446,259.592
88	89	N 06°29'49" W	90.789	89	2,765,595.241	446,249.319
89	90	N 06°29'41" W	109.665	90	2,765,704.202	446,236.915
90	91	N 06°29'39" W	122.047	91	2,765,825.466	446,223.111
91	92	N 06°29'40" W	742.206	92	2,766,562.909	446,139.162
92	93	N 08°10'58" W	3.077	93	2,766,565.955	446,138.724
93	94	N 11°30'39" W	3.077	94	2,766,568.970	446,138.110
94	95	N 13°11'26" W	92.153	95	2,766,658.692	446,117.082
95	96	N 01°15'54" W	6.053	96	2,766,664.743	446,116.948
96	97	N 02°42'37" E	61.731	97	2,766,726.405	446,119.867
97	98	N 00°53'15" E	3.357	98	2,766,729.762	446,119.919
98	99	N 02°18'45" W	2.503	99	2,766,732.263	446,119.818
99	100	N 05°04'29" W	2.600	100	2,766,734.853	446,119.588
100	101	N 06°29'40" W	213.373	101	2,766,946.857	446,095.454
101	102	N 10°50'33" W	7.979	102	2,766,954.694	446,093.953
102	103	N 20°38'06" W	10.008	103	2,766,964.060	446,090.426
103	104	N 31°07'04" W	9.245	104	2,766,971.975	446,085.648
104	105	N 42°27'55" W	11.575	105	2,766,980.514	446,077.833
105	106	N 54°40'30" W	10.839	106	2,766,986.781	446,068.990
106	107	N 60°35'01" W	275.694	107	2,767,122.189	445,828.840
107	108	N 53°52'11" W	3.368	108	2,767,124.175	445,826.120
108	109	N 51°40'43" W	197.234	109	2,767,246.474	445,671.381
109	110	N 53°19'54" W	3.069	110	2,767,248.307	445,668.919

110	111	N 57°02'57" W	3.719	111	2,767,250.330	445,665.798
111	112	N 62°45'53" W	6.807	112	2,767,253.445	445,659.746
112	113	N 66°28'26" W	118.767	113	2,767,300.853	445,550.851
113	114	N 67°53'49" W	2.610	114	2,767,301.835	445,548.433
114	115	N 69°18'48" W	122.818	115	2,767,345.222	445,433.533
115	116	N 62°41'17" W	3.283	116	2,767,346.728	445,430.616
116	117	N 60°35'00" W	288.356	117	2,767,488.355	445,179.437
117	118	N 46°22'17" W	8.710	118	2,767,494.365	445,173.133
118	119	N 33°48'16" W	6.803	119	2,767,500.018	445,169.348
119	120	N 21°57'59" W	6.710	120	2,767,506.241	445,166.838
120	121	N 10°33'04" W	6.324	121	2,767,512.458	445,165.680
121	122	N 01°22'12" E	7.278	122	2,767,519.734	445,165.854
122	123	N 13°07'58" E	6.153	123	2,767,525.726	445,167.252
123	46	N 71°28'28" W	29.000	46	2,767,534.940	445,139.755
SUPERFICIE = 08-12-05.230 ha 08-12-05 ha						

CUADRO DE CONSTRUCCIÓN POLÍGONO V						
LADO		RUMBO	DISTANCIA	V	COORDENADAS	
EST	PV				Y	X
				124	2,766,747.158	443,989.594
124	7000	S 82°09'40" W	28.508	7000	2,766,743.270	443,961.352
7000	7010	S 09°34'47" E	75.724	7010	2,766,668.602	443,973.954
7010	127	N 81°04'45" E	13.278	127	2,766,670.661	443,987.071
127	128	N 01°39'53" W	1.615	128	2,766,672.275	443,987.024
128	129	N 06°17'49" E	3.520	129	2,766,675.773	443,987.410
129	130	S 81°04'47" W	9.437	130	2,766,674.310	443,978.087
130	131	N 09°35'31" W	6.253	131	2,766,680.476	443,977.045
131	132	N 09°35'22" W	6.669	132	2,766,687.052	443,975.934
132	133	N 09°35'28" W	15.803	133	2,766,702.634	443,973.301
133	134	N 09°35'24" W	16.099	134	2,766,718.508	443,970.619
134	135	N 09°35'19" W	20.802	135	2,766,739.019	443,967.154
135	136	N 82°09'40" E	21.959	136	2,766,742.014	443,988.908
136	124	N 07°35'56" E	5.190	124	2,766,747.158	443,989.594
SUPERFICIE = 00-05-37.336 ha 00-05-37 ha						

CUADRO DE CONSTRUCCIÓN POLÍGONO VI						
LADO		RUMBO	DISTANCIA	V	COORDENADAS	
EST	PV				Y	X
				7004	2,766,803.665	444,097.031
7004	7003	S 68°10'48" W	32.659	7003	2,766,791.526	444,066.712
7003	7002	S 12°52'26" E	28.788	7002	2,766,763.462	444,073.126
7002	7001	S 73°45'52" W	32.588	7001	2,766,754.351	444,041.838
7001	141	S 82°09'40" W	13.488	141	2,766,752.511	444,028.476
141	142	S 32°43'47" E	4.092	142	2,766,749.069	444,030.689
142	143	S 39°09'47" E	1.881	143	2,766,747.611	444,031.877
143	144	N 82°09'40" E	11.069	144	2,766,749.121	444,042.843
144	145	N 73°45'51" E	32.669	145	2,766,758.255	444,074.209
145	146	S 17°09'06" E	15.378	146	2,766,743.561	444,078.744
146	147	S 17°09'16" E	16.104	147	2,766,728.173	444,083.494
147	148	S 17°09'04" E	15.809	148	2,766,713.067	444,088.156
148	149	S 17°09'21" E	6.672	149	2,766,706.692	444,090.124
149	150	S 17°09'10" E	38.848	150	2,766,669.572	444,101.581
150	151	N 74°08'33" W	56.110	151	2,766,684.904	444,047.606
151	152	S 81°04'47" W	28.752	152	2,766,680.445	444,019.202
152	153	S 09°07'07" W	4.926	153	2,766,675.582	444,018.421
153	7009	N 81°04'44" E	29.270	7009	2,766,680.121	444,047.337
7009	7008	S 74°08'35" E	64.592	7008	2,766,662.472	444,109.471
7008	7007	N 34°06'55" E	93.592	7007	2,766,739.958	444,161.963
7007	7006	N 18°18'22" W	67.776	7006	2,766,804.304	444,140.675
7006	7005	S 69°59'47" W	41.040	7005	2,766,790.265	444,102.111
7005	7004	N 20°45'43" W	14.331	7004	2,766,803.665	444,097.031
SUPERFICIE = 00-86-56.030 ha 00-86-56 ha						

CUADRO DE CONSTRUCCIÓN DE LA SUPERFICIE QUE NO FORMA PARTE DE LA EXPROPIACIÓN DEL POLÍGONO VI

LADO		RUMBO	DISTANCIA	V	COORDENADAS	
EST	PV				Y	X
				159	2,766,797.129	444,094.173
159	160	S 68°10'44" W	23.290	160	2,766,788.472	444,072.552
160	161	S 12°52'22" E	20.140	161	2,766,768.838	444,077.039
161	162	S 12°52'37" E	9.087	162	2,766,759.980	444,079.064
162	163	S 17°09'13" E	17.594	163	2,766,743.169	444,084.253
163	164	S 17°09'10" E	22.345	164	2,766,721.818	444,090.843
164	165	S 17°09'11" E	56.042	165	2,766,668.269	444,107.371
165	166	N 34°06'32" E	82.460	166	2,766,736.544	444,153.612
166	167	N 34°06'08" E	5.049	167	2,766,740.725	444,156.443
167	168	N 18°17'40" W	18.942	168	2,766,758.710	444,150.497
168	169	N 18°17'48" W	26.744	169	2,766,784.102	444,142.101
169	170	N 18°17'41" W	14.473	170	2,766,797.843	444,137.558
170	171	S 69°59'45" W	40.823	171	2,766,783.878	444,099.198
171	159	N 20°46'03" W	14.172	159	2,766,797.129	444,094.173
SUPERFICIE = 00-61-51.224 ha 00-61-51 ha						

SUPERFICIE TOTAL DEL POLÍGONO VI = 00-86-56.030 ha

SUPERFICIE QUE NO FORMA PARTE DE LA EXPROPIACIÓN DEL POLÍGONO VI= 00-61-51.224 ha

SUPERFICIE TOTAL A EXPROPIAR DEL POLÍGONO VI= 00-25-04.806 ha

CUADRO DE CONSTRUCCIÓN POLÍGONO VII						
LADO		RUMBO	DISTANCIA	V	COORDENADAS	
EST	PV				Y	X
				2038	2,766,762.443	445,116.547
2038	5115	S 87°08'46" W	156.182	5115	2,766,754.667	444,960.559
5115	5161	S 30°03'10" E	16.394	5161	2,766,740.477	444,968.769
5161	5160	S 30°03'12" E	144.117	5160	2,766,615.735	445,040.944
5160	176	S 30°03'12" E	26.438	176	2,766,592.851	445,054.184
176	177	S 84°36'33" E	5.591	177	2,766,592.326	445,059.751
177	178	S 89°13'34" E	4.664	178	2,766,592.263	445,064.415
178	179	N 33°09'35" E	2.636	179	2,766,594.470	445,065.857
179	180	N 35°13'27" E	4.227	180	2,766,597.923	445,068.295
180	181	N 04°28'35" W	5.381	181	2,766,603.288	445,067.875
181	182	N 05°03'48" W	13.449	182	2,766,616.685	445,066.688
182	183	N 23°05'05" E	16.723	183	2,766,632.069	445,073.245
183	184	S 62°53'20" E	5.350	184	2,766,629.631	445,078.007
184	185	N 47°57'24" E	4.853	185	2,766,632.881	445,081.611
185	186	N 51°38'19" E	7.254	186	2,766,637.383	445,087.299
186	187	N 25°57'34" W	5.120	187	2,766,641.986	445,085.058
187	188	N 76°26'34" E	12.768	188	2,766,644.979	445,097.470
188	189	S 79°34'51" E	8.466	189	2,766,643.448	445,105.796
189	190	S 57°50'51" E	7.969	190	2,766,639.207	445,112.543
190	191	S 51°12'08" E	10.256	191	2,766,632.781	445,120.536
191	192	S 33°33'09" E	8.551	192	2,766,625.655	445,125.262
192	193	S 48°25'52" E	5.827	193	2,766,621.788	445,129.622
193	194	N 46°39'46" E	5.934	194	2,766,625.861	445,133.938
194	195	N 44°56'51" E	6.183	195	2,766,630.237	445,138.306
195	196	N 34°29'54" E	11.895	196	2,766,640.040	445,145.043
196	197	N 65°22'44" E	13.250	197	2,766,645.560	445,157.088
197	198	N 49°46'06" E	14.860	198	2,766,655.158	445,168.433
198	199	N 47°41'51" E	23.077	199	2,766,670.690	445,185.501
199	200	N 47°15'49" E	18.832	200	2,766,683.470	445,199.333
200	2038	N 46°21'01" W	114.413	2038	2,766,762.443	445,116.547

SUPERFICIE = 02-21-78.924 ha
02-21-79 ha

CUADRO DE CONSTRUCCIÓN POLÍGONO VIII						
LADO		RUMBO	DISTANCIA	V	COORDENADAS	
EST	PV				Y	X
				3063	2,766,433.199	443,288.600
3063	11	S 04°12'13" W	96.698	11	2,766,336.761	443,281.512
11	5	N 83°36'35" E	13.135	5	2,766,338.223	443,294.566
5	3065	S 00°11'59" E	224.986	3065	2,766,113.238	443,295.350
3065	3066	N 70°54'10" E	216.241	3066	2,766,183.986	443,499.690
3066	3064	N 01°21'44" W	245.461	3064	2,766,429.378	443,493.855
3064	3063	N 88°56'01" W	205.291	3063	2,766,433.199	443,288.600
SUPERFICIE = 05-80-92.316 ha 05-80-92 ha						

CUADRO DE CONSTRUCCIÓN POLÍGONO IX						
LADO		RUMBO	DISTANCIA	V	COORDENADAS	
EST	PV				Y	X
				207	2,766,485.242	444,006.471
207	208	S 89°01'46" W	4.842	208	2,766,485.160	444,001.630
208	209	S 33°05'41" W	70.387	209	2,766,426.192	443,963.197
209	3068	S 87°56'36" E	4.680	3068	2,766,426.024	443,967.874
3068	211	S 56°07'21" E	79.433	211	2,766,381.747	444,033.821
211	212	N 41°08'40" W	4.510	212	2,766,385.143	444,030.854
212	213	N 28°12'58" W	11.813	213	2,766,395.552	444,025.269
213	214	N 14°14'12" W	13.585	214	2,766,408.720	444,021.928
214	215	N 15°11'37" W	13.294	215	2,766,421.549	444,018.444
215	216	N 18°52'25" W	14.004	216	2,766,434.800	444,013.914
216	217	N 06°23'28" W	13.906	217	2,766,448.620	444,012.366
217	218	N 07°51'37" W	15.224	218	2,766,463.701	444,010.284
218	219	N 01°10'42" W	15.317	219	2,766,479.015	444,009.969
219	220	N 10°26'08" W	2.837	220	2,766,481.805	444,009.455
220	5168	S 88°40'37" W	5.318	5168	2,766,481.682	444,004.138
5168	207	N 33°14'01" E	4.256	207	2,766,485.242	444,006.471
SUPERFICIE = 00-27-43.592 ha 00-27-44 ha						

CUADRO DE CONSTRUCCIÓN POLÍGONO X						
LADO		RUMBO	DISTANCIA	V	COORDENADAS	
EST	PV				Y	X
				222	2,766,306.108	444,131.559
222	223	S 08°54'24" E	6.098	223	2,766,300.084	444,132.503
223	224	N 16°26'03" E	4.292	224	2,766,304.200	444,133.717
224	225	N 47°42'49" W	1.807	225	2,766,305.416	444,132.380
225	222	N 49°52'20" W	1.074	222	2,766,306.108	444,131.559
SUPERFICIE = 00-00-05.637 ha 00-00-06 ha						

CUADRO DE CONSTRUCCIÓN POLÍGONO XI						
LADO		RUMBO	DISTANCIA	V	COORDENADAS	
EST	PV				Y	X
				226	2,766,199.481	444,054.721
226	227	S 30°52'02" W	78.437	227	2,766,132.154	444,014.479
227	228	S 30°52'01" W	151.287	228	2,766,002.295	443,936.862
228	230	S 17°49'33" E	5.325	230	2,765,997.226	443,938.492
230	231	N 30°52'01" E	232.401	231	2,766,196.710	444,057.724
231	226	N 47°18'03" W	4.086	226	2,766,199.481	444,054.721
SUPERFICIE = 00-09-24.174 ha 00-09-24 ha						

CUADRO DE CONSTRUCCIÓN POLÍGONO XII						
LADO		RUMBO	DISTANCIA	V	COORDENADAS	
EST	PV				Y	X
				232	2,766,504.588	444,995.916
232	233	S 88°40'37" W	955.826	233	2,766,482.518	444,040.345
233	234	S 11°03'38" E	15.056	234	2,766,467.742	444,043.233
234	235	S 05°09'01" E	14.103	235	2,766,453.696	444,044.499
235	236	S 10°18'43" E	10.810	236	2,766,443.061	444,046.434
236	237	S 17°39'08" E	10.117	237	2,766,433.420	444,049.502
237	238	S 26°58'50" E	11.411	238	2,766,423.251	444,054.679
238	239	S 34°21'09" E	12.545	239	2,766,412.894	444,061.758
239	240	S 18°46'44" E	10.481	240	2,766,402.971	444,065.132
240	241	S 28°34'48" E	15.046	241	2,766,389.758	444,072.330
241	242	S 38°39'38" E	13.071	242	2,766,379.551	444,080.496
242	243	S 38°39'38" E	0.703	243	2,766,379.002	444,080.935
243	244	S 50°25'32" E	15.734	244	2,766,368.978	444,093.063
244	245	S 59°35'13" E	32.339	245	2,766,352.607	444,120.952
245	246	S 54°17'58" E	17.915	246	2,766,342.153	444,135.500
246	247	S 61°38'14" E	15.325	247	2,766,334.873	444,148.985
247	248	S 43°52'18" E	10.989	248	2,766,326.951	444,156.601
248	249	S 44°50'28" E	9.180	249	2,766,320.442	444,163.074
249	250	S 46°20'01" E	17.044	250	2,766,308.674	444,175.403
250	251	S 03°37'11" E	10.770	251	2,766,297.925	444,176.083
251	252	S 02°24'48" W	15.627	252	2,766,282.312	444,175.425
252	253	S 12°20'04" W	9.482	253	2,766,273.049	444,173.400
253	254	N 88°40'37" E	769.718	254	2,766,290.822	444,942.913
254	255	N 17°32'08" E	1.295	255	2,766,292.057	444,943.303
255	256	N 26°13'12" E	10.844	256	2,766,301.785	444,948.094
256	257	N 31°32'40" E	8.527	257	2,766,309.052	444,952.555
257	258	N 14°59'57" W	0.707	258	2,766,309.735	444,952.372
258	259	N 43°56'57" W	10.063	259	2,766,316.980	444,945.388
259	260	N 44°54'16" W	20.360	260	2,766,331.401	444,931.015

260	261	N 08°11'30" W	21.364	261	2,766,352.547	444,927.971
261	262	N 01°31'37" E	15.085	262	2,766,367.627	444,928.373
262	263	N 43°33'54" W	12.791	263	2,766,376.895	444,919.558
263	264	N 27°16'48" W	7.669	264	2,766,383.711	444,916.043
264	265	N 03°06'17" E	15.180	265	2,766,398.868	444,916.865
265	266	N 15°37'02" E	19.240	266	2,766,417.398	444,922.045
266	267	N 53°56'15" E	21.689	267	2,766,430.166	444,939.578
267	268	N 32°26'02" E	9.159	268	2,766,437.896	444,944.490
268	269	N 57°27'29" E	19.074	269	2,766,448.156	444,960.569
269	270	N 27°48'11" E	8.342	270	2,766,455.535	444,964.460
270	271	N 49°03'56" E	4.328	271	2,766,458.371	444,967.730
271	272	N 36°06'31" E	11.186	272	2,766,467.408	444,974.322
272	273	S 78°06'20" E	11.208	273	2,766,465.098	444,985.289
273	274	S 72°10'09" E	1.799	274	2,766,464.547	444,987.002
274	275	N 28°03'48" E	8.209	275	2,766,471.791	444,990.864
275	276	N 53°11'06" E	7.723	276	2,766,476.419	444,997.047
276	277	N 17°11'49" E	1.698	277	2,766,478.041	444,997.549
277	278	N 11°11'02" W	16.297	278	2,766,494.029	444,994.388
278	232	N 08°13'59" E	10.669	232	2,766,504.588	444,995.916
SUPERFICIE = 17-96-07.315 ha 17-96-07 ha						

CUADRO DE CONSTRUCCIÓN POLÍGONO XIII						
LADO		RUMBO	DISTANCIA	V	COORDENADAS	
EST	PV				Y	X
				279	2,766,662.458	445,221.359
279	280	S 43°21'16" W	20.507	280	2,766,647.547	445,207.281
280	281	S 56°39'16" W	25.651	281	2,766,633.447	445,185.853
281	282	S 57°15'27" W	17.696	282	2,766,623.876	445,170.969
282	283	S 63°14'28" W	8.989	283	2,766,619.829	445,162.943
283	284	S 27°49'42" W	7.688	284	2,766,613.030	445,159.354
284	285	S 27°04'24" W	12.704	285	2,766,601.718	445,153.572

285	286	S 57°22'00" W	10.047	286	2,766,596.300	445,145.111
286	287	S 53°43'01" W	11.501	287	2,766,589.494	445,135.840
287	288	N 66°27'06" W	11.549	288	2,766,594.108	445,125.253
288	289	N 59°26'11" W	8.106	289	2,766,598.230	445,118.273
289	290	N 55°09'36" W	4.325	290	2,766,600.701	445,114.723
290	291	N 63°12'11" W	9.837	291	2,766,605.136	445,105.942
291	292	N 32°09'14" W	11.907	292	2,766,615.217	445,099.605
292	293	N 35°24'11" W	0.891	293	2,766,615.943	445,099.089
293	294	S 72°49'23" W	2.607	294	2,766,615.173	445,096.598
294	295	N 32°40'43" W	8.894	295	2,766,622.659	445,091.796
295	296	S 48°51'14" W	1.494	296	2,766,621.676	445,090.671
296	297	S 46°23'19" W	2.072	297	2,766,620.247	445,089.171
297	298	S 48°17'53" E	5.494	298	2,766,616.592	445,093.273
298	299	S 17°13'19" W	3.003	299	2,766,613.724	445,092.384
299	300	S 02°46'42" E	8.665	300	2,766,605.069	445,092.804
300	301	S 13°14'05" E	11.095	301	2,766,594.269	445,095.344
301	302	S 03°58'39" W	16.752	302	2,766,577.557	445,094.182
302	303	S 63°11'56" W	22.675	303	2,766,567.333	445,073.943
303	304	S 82°36'20" W	4.684	304	2,766,566.730	445,069.298
304	5159	S 30°03'12" E	68.915	5159	2,766,507.080	445,103.811
5159	306	S 88°40'37" W	82.450	306	2,766,505.176	445,021.383
306	307	S 05°40'55" W	10.582	307	2,766,494.646	445,020.335
307	308	S 14°13'00" E	16.784	308	2,766,478.376	445,024.457
308	309	S 02°26'06" E	13.698	309	2,766,464.690	445,025.039
309	310	S 47°31'36" W	12.816	310	2,766,456.036	445,015.586
310	311	S 25°22'18" W	5.862	311	2,766,450.739	445,013.074
311	312	S 35°48'45" W	13.188	312	2,766,440.044	445,005.357
312	313	S 56°58'13" W	12.103	313	2,766,433.447	444,995.210
313	314	N 66°21'23" W	6.862	314	2,766,436.199	444,988.924
314	315	S 51°05'36" W	2.285	315	2,766,434.764	444,987.146
315	316	S 65°30'37" W	1.556	316	2,766,434.119	444,985.730
316	317	S 40°58'53" W	0.948	317	2,766,433.403	444,985.108
317	318	S 51°04'26" W	6.349	318	2,766,429.414	444,980.169
318	319	S 52°28'05" W	19.112	319	2,766,417.771	444,965.013
319	320	S 51°52'26" W	9.240	320	2,766,412.066	444,957.744

320	321	S 52°44'56" W	13.861	321	2,766,403.676	444,946.711
321	322	S 05°03'34" W	4.143	322	2,766,399.549	444,946.346
322	323	S 05°03'34" W	1.924	323	2,766,397.633	444,946.176
323	324	S 16°08'53" E	6.023	324	2,766,391.848	444,947.851
324	325	S 19°13'02" E	0.556	325	2,766,391.323	444,948.034
325	326	S 49°28'22" E	19.376	326	2,766,378.732	444,962.762
326	327	S 11°08'59" W	23.980	327	2,766,355.205	444,958.125
327	328	S 04°23'38" E	10.925	328	2,766,344.312	444,958.962
328	329	S 49°33'20" E	14.788	329	2,766,334.719	444,970.216
329	330	S 29°36'17" E	14.751	330	2,766,321.894	444,977.503
330	331	S 25°42'18" E	15.940	331	2,766,307.531	444,984.417
331	332	S 31°31'55" W	18.362	332	2,766,291.880	444,974.814
332	333	S 24°57'33" W	0.358	333	2,766,291.555	444,974.663
333	5157	N 88°40'37" E	250.568	5157	2,766,297.341	445,225.164
5157	5156	S 30°03'12" E	121.535	5156	2,766,192.145	445,286.030
5156	5155	S 30°03'12" E	116.163	5155	2,766,091.599	445,344.205
5155	5116	N 72°13'25" E	15.024	5116	2,766,096.186	445,358.512
5116	2039	N 13°24'17" W	579.341	2039	2,766,659.744	445,224.204
2039	279	N 46°21'01" W	3.932	279	2,766,662.458	445,221.359
SUPERFICIE = 09-22-80.492 ha 09-22-81 ha						

CUADRO DE CONSTRUCCIÓN POLÍGONO XIV

LADO		RUMBO	DISTANCIA	V	COORDENADAS	
EST	PV				Y	X
				5206	2,766,047.755	443,299.580
5206	5205	S 00°11'59" E	334.284	5205	2,765,713.473	443,300.746
5205	5204	S 25°21'00" E	7.635	5204	2,765,706.573	443,304.015
5204	5203	N 87°15'39" E	326.314	5203	2,765,722.167	443,629.956
5203	5202	N 83°51'15" E	36.280	5202	2,765,726.051	443,666.027
5202	5201	N 78°53'51" E	63.890	5201	2,765,738.354	443,728.721
5201	3074	N 01°11'20" W	185.887	3074	2,765,924.201	443,724.864
3074	5200	N 79°19'05" E	40.537	5200	2,765,931.715	443,764.699
5200	5206	N 75°59'30" W	479.376	5206	2,766,047.755	443,299.580
SUPERFICIE = 11-83-71.211 ha 11-83-71 ha						

CUADRO DE CONSTRUCCIÓN POLÍGONO XV, AFECTACIÓN P-49 A

LADO		RUMBO	DISTANCIA	V	COORDENADAS	
EST	PV				Y	X
				347	2,765,868.396	444,923.967
347	5177	S 88°40'37" W	721.392	5177	2,765,851.739	444,202.768
5177	5178	S 08°54'25" E	111.487	5178	2,765,741.597	444,220.029
5178	350	N 88°40'37" E	690.128	350	2,765,757.532	444,909.973
350	351	N 08°13'09" W	14.161	351	2,765,771.547	444,907.949
351	352	N 00°04'09" E	26.485	352	2,765,798.032	444,907.981
352	353	N 07°02'50" E	21.640	353	2,765,819.509	444,910.636
353	354	N 46°32'18" E	14.828	354	2,765,829.709	444,921.399
354	355	N 00°07'09" E	14.898	355	2,765,844.607	444,921.430
355	356	N 00°39'07" E	16.526	356	2,765,861.132	444,921.618
356	347	N 17°55'24" E	7.635	347	2,765,868.396	444,923.967
SUPERFICIE = 07-76-53.351 ha 07-76-53 ha						

CUADRO DE CONSTRUCCIÓN POLÍGONO XVI, AFECTACIÓN P-49 B

LADO		RUMBO	DISTANCIA	V	COORDENADAS	
EST	PV				Y	X
				5151	2,765,876.728	445,284.711
5151	358	S 88°40'37" W	328.847	358	2,765,869.135	444,955.951
358	359	S 15°37'35" W	13.956	359	2,765,855.695	444,952.192
359	360	S 02°01'30" W	13.867	360	2,765,841.837	444,951.702
360	361	S 09°07'13" W	21.362	361	2,765,820.745	444,948.316
361	362	S 29°40'18" W	13.789	362	2,765,808.764	444,941.490
362	363	S 16°44'32" W	15.458	363	2,765,793.961	444,937.037
363	364	S 02°26'41" W	21.428	364	2,765,772.553	444,936.123
364	365	S 06°08'29" E	12.133	365	2,765,760.490	444,937.421
365	366	S 42°33'24" E	3.090	366	2,765,758.214	444,939.511
366	5139	N 88°40'37" E	384.198	5139	2,765,767.085	445,323.607
5139	5149	N 45°51'35" W	6.821	5149	2,765,771.836	445,318.711
5149	5150	N 78°22'59" W	46.876	5150	2,765,781.275	445,272.795
5150	5151	N 07°06'55" E	96.194	5151	2,765,876.728	445,284.711
SUPERFICIE = 03-73-35.787 ha 03-73-36 ha						

CUADRO DE CONSTRUCCIÓN POLÍGONO XVII						
LADO		RUMBO	DISTANCIA	V	COORDENADAS	
EST	PV				Y	X
				371	2,765,341.694	444,552.466
371	372	S 51°03'51" W	36.907	372	2,765,318.500	444,523.758
372	373	S 19°37'53" E	29.621	373	2,765,290.600	444,533.710
373	4015	N 79°35'52" E	62.813	4015	2,765,301.942	444,595.491
4015	4016	N 79°35'52" E	29.580	4016	2,765,307.283	444,624.584
4016	39	N 07°53'06" W	33.402	39	2,765,340.369	444,620.002
39	38	S 82°06'48" W	28.466	38	2,765,336.463	444,591.805
38	378	S 59°34'21" W	12.607	378	2,765,330.078	444,580.934
378	379	S 06°42'24" W	25.936	379	2,765,304.319	444,577.905
379	380	S 88°16'43" W	38.086	380	2,765,303.175	444,539.836
380	371	N 18°09'14" E	40.537	371	2,765,341.694	444,552.466
SUPERFICIE = 00-23-80.390 ha 00-23-80 ha						

CUADRO DE CONSTRUCCIÓN POLÍGONO XVIII						
LADO		RUMBO	DISTANCIA	V	COORDENADAS	
EST	PV				Y	X
				41	2,765,417.298	444,670.776
41	40	S 13°04'51" W	70.924	40	2,765,348.214	444,654.724
40	4013	S 55°30'14" E	24.464	4013	2,765,334.359	444,674.887
4013	4012	N 37°20'05" E	46.092	4012	2,765,371.007	444,702.840
4012	41	N 34°42'31" W	56.311	41	2,765,417.298	444,670.776
SUPERFICIE = 00-20-42.198 ha 00-20-42.198 ha						

CUADRO DE CONSTRUCCIÓN POLÍGONO XIX						
LADO		RUMBO	DISTANCIA	V	COORDENADAS	
EST	PV				Y	X
				7041	2,765,380.419	445,036.974
7041	7040	S 75°07'48" W	71.902	7040	2,765,361.967	444,967.480
7040	7062	N 60°11'25" W	13.179	7062	2,765,368.518	444,956.045
7062	7061	S 71°20'39" W	97.734	7061	2,765,337.255	444,863.446
7061	7060	S 09°00'14" E	35.438	7060	2,765,302.254	444,868.992
7060	7059	S 81°19'12" E	67.614	7059	2,765,292.050	444,935.832
7059	391	S 04°25'49" E	24.403	391	2,765,267.720	444,937.717
391	392	S 04°28'52" E	57.313	392	2,765,210.582	444,942.195
392	393	S 82°40'26" W	35.604	393	2,765,206.042	444,906.882
393	394	S 13°22'23" E	10.415	394	2,765,195.909	444,909.291
394	395	N 83°36'44" E	36.780	395	2,765,200.001	444,945.843
395	7053	S 08°45'04" E	31.799	7053	2,765,168.572	444,950.681
7053	7052	S 84°38'10" W	33.183	7052	2,765,165.470	444,917.643
7052	7051	S 00°22'53" W	6.611	7051	2,765,158.859	444,917.599
7051	7050	S 28°31'40" E	72.159	7050	2,765,095.461	444,952.061
7050	7048	S 69°17'44" E	29.034	7048	2,765,085.196	444,979.220
7048	7047	S 69°18'23" E	102.814	7047	2,765,048.865	445,075.401
7047	7046	N 26°34'33" E	7.173	7046	2,765,055.280	445,078.610
7046	7045	N 13°37'49" W	74.172	7045	2,765,127.363	445,061.131
7045	7044	S 86°38'08" W	44.830	7044	2,765,124.732	445,016.378
7044	7043	N 00°51'05" W	55.054	7043	2,765,179.780	445,015.560
7043	7042	N 88°06'28" E	46.940	7042	2,765,181.330	445,062.474
7042	7041	N 07°17'56" W	200.715	7041	2,765,380.419	445,036.974
SUPERFICIE = 03-62-89.547 ha 03-62-90 ha						

CUADRO DE CONSTRUCCIÓN DE LA SUPERFICIE QUE NO FORMA PARTE DE LA EXPROPIACIÓN DEL POLÍGONO XIX "A"						
LADO		RUMBO	DISTANCIA	V	COORDENADAS	
EST	PV				Y	X
				423	2,765,374.120	445,032.753
423	7067	S 75°07'21" W	66.206	7067	2,765,357.122	444,968.767
7067	7070	S 71°20'49" W	32.651	7070	2,765,346.679	444,937.831
7070	7063	N 26°35'51" W	9.958	7063	2,765,355.583	444,933.372
7063	427	S 71°20'50" W	31.770	427	2,765,345.422	444,903.271
427	428	S 71°20'45" W	36.113	428	2,765,333.871	444,869.055
428	429	S 08°59'07" E	10.004	429	2,765,323.989	444,870.617
429	430	S 08°59'07" E	9.393	430	2,765,314.711	444,872.084
430	431	S 08°59'07" E	8.166	431	2,765,306.645	444,873.360
431	432	S 81°19'18" E	5.982	432	2,765,305.743	444,879.273
432	433	S 81°19'18" E	27.567	433	2,765,301.583	444,906.525
433	434	S 81°19'18" E	33.303	434	2,765,296.558	444,939.446
434	435	S 21°25'20" E	0.545	435	2,765,296.051	444,939.645
435	436	S 21°25'20" E	17.787	436	2,765,279.493	444,946.142
436	437	S 21°25'20" E	13.094	437	2,765,267.304	444,950.924
437	438	N 84°50'22" E	31.457	438	2,765,270.133	444,982.253
438	439	N 84°50'22" E	2.108	439	2,765,270.323	444,984.352
439	7089	S 02°21'41" E	28.970	7089	2,765,241.378	444,985.546
7089	7088	N 72°49'08" E	64.647	7088	2,765,260.474	445,047.308
7088	442	N 07°17'53" W	48.778	442	2,765,308.857	445,041.112
442	443	N 07°18'02" W	18.005	443	2,765,326.716	445,038.824
443	444	N 07°17'52" W	15.296	444	2,765,341.888	445,036.881
444	445	N 07°17'46" W	12.205	445	2,765,353.994	445,035.331
445	446	N 07°17'59" W	10.853	446	2,765,364.759	445,033.952
446	423	N 07°17'56" W	9.437	423	2,765,374.120	445,032.753

SUPERFICIE = 01-33-01.360 ha
01-33-01 ha

**CUADRO DE CONSTRUCCIÓN DE LA SUPERFICIE QUE NO FORMA
PARTE DE LA EXPROPIACIÓN DEL POLÍGONO XIX "B"**

LADO		RUMBO	DISTANCIA	V	COORDENADAS	
EST	PV				Y	X
				7091	2,765,232.931	445,050.836
7091	7090	S 72°49'08" W	67.119	7090	2,765,213.104	444,986.712
7090	7093	S 04°04'59" E	27.200	7093	2,765,185.973	444,988.649
7093	7092	N 72°49'08" E	68.668	7092	2,765,206.257	445,054.252
7092	7091	N 07°17'55" W	26.891	7091	2,765,232.931	445,050.836
SUPERFICIE = 00-17-98.654 ha 00-17-99 ha						

**CUADRO DE CONSTRUCCIÓN DE LA SUPERFICIE QUE NO FORMA
PARTE DE LA EXPROPIACIÓN DEL POLÍGONO XIX "C"**

LADO		RUMBO	DISTANCIA	V	COORDENADAS	
EST	PV				Y	X
				7098	2,765,169.926	445,010.719
7098	7100	S 72°49'08" W	83.724	7100	2,765,145.194	444,930.731
7100	453	S 28°31'25" E	52.033	453	2,765,099.477	444,955.578
453	454	S 69°18'18" E	34.528	454	2,765,087.275	444,987.878
454	455	S 69°18'13" E	55.643	455	2,765,067.610	445,039.930
455	456	S 69°17'07" E	35.938	456	2,765,054.898	445,073.545
456	457	N 13°37'20" W	22.117	457	2,765,076.393	445,068.336
457	458	N 13°37'09" W	34.229	458	2,765,109.660	445,060.276
458	459	N 13°37'21" W	12.827	459	2,765,122.126	445,057.255
459	460	S 86°38'01" W	37.518	460	2,765,119.923	445,019.802
460	461	S 86°38'05" W	8.347	461	2,765,119.433	445,011.469
461	462	N 00°51'00" W	26.427	462	2,765,145.857	445,011.077
462	7098	N 00°51'09" W	24.071	7098	2,765,169.926	445,010.719
SUPERFICIE = 00-75-37.470 ha 00-75-38 ha						

CUADRO DE CONSTRUCCIÓN DE LA SUPERFICIE QUE NO FORMA PARTE DE LA EXPROPIACIÓN DEL POLÍGONO XIX "D"

LADO		RUMBO	DISTANCIA	V	COORDENADAS	
EST	PV				Y	X
				7057	2,765,264.872	444,979.561
7057	7058	S 84°50'17" W	32.065	7058	2,765,261.987	444,947.626
7058	465	S 02°07'42" E	61.875	465	2,765,200.155	444,949.924
465	7054	S 14°00'18" E	31.689	7054	2,765,169.408	444,957.593
7054	7055	N 84°34'00" E	27.353	7055	2,765,171.998	444,984.823
7055	7056	N 04°55'46" W	31.934	7056	2,765,203.814	444,982.079
7056	7057	N 02°21'41" W	61.110	7057	2,765,264.872	444,979.561
SUPERFICIE = 00-29-21.978 ha 00-29-22 ha						

SUPERFICIE TOTAL DEL POLÍGONO XIX = 03-62-89.547 ha

SUPERFICIE QUE NO FORMA PARTE DE LA EXPROPIACIÓN DEL POLÍGONO XIX "A"= 01-33-01.360 ha

SUPERFICIE QUE NO FORMA PARTE DE LA EXPROPIACIÓN DEL POLÍGONO XIX "B"= 00-17-98.654 ha

SUPERFICIE QUE NO FORMA PARTE DE LA EXPROPIACIÓN DEL POLÍGONO XIX "C"= 00-75-37.470 ha

SUPERFICIE QUE NO FORMA PARTE DE LA EXPROPIACIÓN DEL POLÍGONO XIX "D"= 00-29-21.978 ha

SUPERFICIE TOTAL A EXPROPIAR DEL POLÍGONO XIX= 01-07-30.085 ha

CUADRO DE CONSTRUCCIÓN POLÍGONO XX						
LADO		RUMBO	DISTANCIA	V	COORDENADAS	
EST	PV				Y	X
				407	2,765,517.903	445,496.329
407	5127	S 53°20'43" W	86.170	5127	2,765,466.460	445,427.199
5127	5128	S 42°19'07" W	6.001	5128	2,765,462.023	445,423.159
5128	5129	S 15°30'34" W	65.370	5129	2,765,399.033	445,405.679
5129	5130	S 75°21'18" W	75.517	5130	2,765,379.940	445,332.615
5130	5131	S 38°43'29" W	72.947	5131	2,765,323.030	445,286.981
5131	5132	S 03°59'06" E	65.746	5132	2,765,257.443	445,291.550
5132	5133	S 79°20'13" E	23.904	5133	2,765,253.020	445,315.041
5133	415	S 39°05'00" E	54.946	415	2,765,210.369	445,349.682
415	23	S 39°05'00" E	71.559	23	2,765,154.823	445,394.796
23	417	N 79°01'00" E	72.091	417	2,765,168.558	445,465.567
417	24	N 79°01'00" E	78.642	24	2,765,183.541	445,542.768
24	2043	N 58°04'45" W	233.778	2043	2,765,307.151	445,344.342
2043	2042	N 32°57'27" E	31.828	2042	2,765,333.857	445,361.657
2042	2041	S 73°22'07" E	91.719	2041	2,765,307.606	445,449.539
2041	2040	N 34°04'28" E	127.903	2040	2,765,413.549	445,521.199
2040	407	N 13°24'18" W	107.277	407	2,765,517.903	445,496.329
SUPERFICIE = 03-99-93.685 ha						
03-99-94 ha						

Asimismo, señala que las tierras de uso parcelado son las siguientes:

Núm.	Núm. parcela	Calidad agraria	Calidad de la tierra	Polígono en el que se localiza	Sup. afectada (ha)
1	4	Ejidatario	Temporal	VIII	00-75-11.856
2	48	Ejidatario	Agostadero	XIV	11-83-71.183
3	13	Ejidatario	Temporal	III y IV	00-47-77.803
4	11	Ejidatario	Temporal	II, III y IV	00-58-87.354
5	7	Ejidatario	Temporal	II, III y IV	00-73-73.169
6	40	Ejidatario	Agostadero	X, XII y XIII	11-02-20.430
7	22	Ejidatario	Temporal	VIII	05-81-46.000
	49		Agostadero	XV y XVI	11-49-89.138
8	12	Ejidatario	Temporal	II	00-29-79.448

9	25	Ejidatario	Temporal	II	00-30-83.872
10	26	Ejidatario	Temporal	II	00-72-98.036
11	8	Ejidatario	Temporal	II, III y IV	00-55-43.519
12	38	Ejidatario	Agostadero	IX, XII y XIII	11-04-38.129
13	3	Ejidatario	Temporal	IV	00-35-76.806
14	Mz. 0 Solar 15	Ejido	Agostadero	XVII	00-09-87.950
15	Mz. 0 Solar 17	Ejido	Agostadero	XVIII	00-20-43.880
16	Mz. 2 Solar 3	Ejido	Agostadero	XIX	00-02-87.409
17	Mz. 2 Solar 13	Ejido	Agostadero	XIX	00-18-02.323
18	Mz. 2 Solar 11	Ejido	Agostadero	XIX	00-18-02.323

Superficie a expropiar de uso parcelado (individual): 56-71-20.628 ha

Superficie a expropiar de uso común: 51-49-71.159 ha

Superficie total a expropiar: 108-20-91.787 ha

17. Que el 22 de septiembre de 2023, el Instituto de Administración y Avalúos de Bienes Nacionales (Indaabin) emitió los siguientes dictámenes valuadores y anexos únicos:

Núm.	Ejido	Secuencial del Indaabin	Genérico del Indaabin	Monto total de indemnización
1	"Cañas"	02-23-346	G-35551-ZNB	\$823,200.00 (ochocientos veintitrés mil doscientos pesos 00/100 M.N.)
2	"El Alto"	02-23-345	G-35550-ZNB	\$5,952,000.00 (cinco millones novecientos cincuenta y dos mil pesos 00/100 M.N.)
2	"Pito Real"	02-23-344	G-35549-ZNB	\$17,200,000.00 (diecisiete millones doscientos mil pesos 00/100 M.N.)

18. Que a los comisariados ejidales y a los afectados de los ejidos "Cañas", "El Alto" y "Pito Real" se les notificaron el 13 y 14 de enero de 2024, la solicitud de expropiación, el acuerdo de instauración, la superficie real a expropiar, y los dictámenes valuadores y anexos únicos antes descritos. Asimismo, se les informó que contaban con 10 días hábiles para que manifestaran lo que a sus intereses conviniera. En dicho plazo no realizaron manifestaciones;

19. Que la DGOPR, el 14 de mayo de 2024, emitió dictamen en el que determinó procedente la expropiación de las superficies que refiere el numeral 16, incisos a), b) y c), a favor del gobierno del estado de Nuevo León para destinarla a la construcción y embalse de la presa “La Libertad” y sus obras complementarias para el abastecimiento de agua en la ciudad de Monterrey y su área metropolitana, y

CONSIDERANDO

I. Que, de conformidad con los artículos 27, párrafos primero y segundo, de la Constitución Política de los Estados Unidos Mexicanos (CPEUM); 93, fracciones I y VII, y 94 de la Ley Agraria, y 75 del Reglamento de la Ley Agraria en Materia de Ordenamiento de la Propiedad Rural (RLAMOPR), procede, mediante indemnización y previo decreto expedido por el titular del Ejecutivo Federal publicado en el DOF, la expropiación por causa de utilidad pública, como lo es la construcción y embalse de la presa “La Libertad” y sus obras complementarias para el abastecimiento de agua en la ciudad de Monterrey y su área metropolitana;

II. Que la superficie total de 135-14-81.787 ha, perteneciente a los ejidos “Cañas” (05-66-57 ha), “El Alto” (21-27-33 ha) y “Pito Real” (108-20-91.787 ha), todos ubicados en el municipio de Montemorelos, estado de Nuevo León, se solicitó para destinarse a la construcción y embalse de la presa “La Libertad” y sus obras complementarias para el abastecimiento de agua en la ciudad de Monterrey y su área metropolitana. Como consecuencia, se acreditan las causas de utilidad pública del establecimiento, explotación o conservación de un servicio o función públicos, y obras hidráulicas, sus pasos de acceso y demás obras relacionadas, previstas en el artículo 93, fracciones I y VII, respectivamente, de la Ley Agraria;

III. Que con la presa “La Libertad” y sus obras complementarias para el abastecimiento de agua en la ciudad de Monterrey y su área metropolitana, se garantizará el suministro de agua en la zona conurbada de dicha ciudad, dadas las circunstancias de la crisis hídrica que enfrenta actualmente el estado de Nuevo León, con lo que se beneficiará a 24 municipios conurbados y foráneos a la zona metropolitana de Monterrey y evitará que la población se tenga que abastecer por medios alternativos ante las condiciones de escasez;

IV. Que, de diversos documentos contenidos en el expediente de expropiación número DGOPR-DE/SOE-19NL/025GOBEDO/2023, se advierte que la superficie que se solicitó expropiar a los ejidos “Cañas”, “El Alto” y “Pito Real” fue 141-58-11.392 ha; sin embargo, una vez realizados los trabajos técnicos, resultó que la superficie real es de 135-14-81.787 ha, como consta en los informes de comisión de Trabajos Técnicos e Informativos de Expropiación, ya referidos, motivo por el cual la superficie total a expropiar a los ejidos “Cañas” (05-66-57 ha), “El Alto” (21-27-33 ha) y “Pito Real” (108-20-91.787 ha), todos ubicados en el municipio de Montemorelos, estado de Nuevo León debe ser 135-14-81.787 ha;

V. Que se otorgó garantía de audiencia a los órganos de representación y afectados de los ejidos “Cañas”, “El Alto” y “Pito Real”, todos ubicados en el municipio de Montemorelos, estado de Nuevo León, como se acredita con las constancias que obran en el expediente DGOPR-DE/SOE-19NL/025GOBEDO/2023, con lo que se dio cumplimiento a los artículos 14 y 16 de la CPEUM y 65 del RLAMOPR;

VI. Que queda acreditado, asimismo, que se ha cumplido con lo dispuesto en los artículos 94 de la Ley Agraria y 70 del RLAMOPR, ya que el Indaabin, el 22 de septiembre de 2022, emitió dictámenes valuatorios de la superficie de cada uno de los ejidos a expropiar en los cuales determinó que los montos de indemnización, con base al valor comercial de la superficie a expropiar, son los siguientes: al ejido “Cañas” \$823,200.00 (ochocientos veintitrés mil doscientos pesos 00/100 M.N.), al ejido “El Alto” \$5,952,000.00 (cinco millones novecientos cincuenta y dos mil pesos 00/100 M.N.) y al ejido “Pito Real” \$17,200,000.00 (diecisiete millones doscientos mil pesos 00/100 M.N.). Con base en dichos avalúos, procede pagar la indemnización a los ejidos por las tierras de uso común y a los titulares de las parcelas afectadas, en la que debe considerarse el pago anticipado que se haya hecho, en la inteligencia de que los bienes objeto de la expropiación solo podrán ser ocupados de manera definitiva, mediante el pago que se efectúe a los ejidos o a las personas que acrediten tener derecho sobre tierras de uso común y de uso parcelado en la proporción que corresponda;

VII. Que, de conformidad con el artículo 97 de la Ley Agraria, en caso de que los bienes expropiados se destinen a un fin distinto al señalado en el decreto respectivo, o si transcurrido un plazo de 5 años no se ha cumplido con la causa de utilidad pública, el Fideicomiso Fondo Nacional de Fomento Ejidal podrá ejercer las acciones necesarias para reclamar la reversión parcial o total, según corresponda, de los bienes expropiados, y operar la incorporación de estos a su patrimonio, y

VIII. Que, al quedar plenamente acreditado que el procedimiento de expropiación se ha tramitado ante la Sedatu y son justificadas las causas de utilidad pública que se hacen valer, se ha cumplido con los artículos 93, 94 y 95 de la Ley Agraria, y 60, 61, 63, 65, 67, 70, 72, 73, 74 y 75 del RLAMOPR, he tenido a bien expedir el siguiente

DECRETO

PRIMERO. Se expropia por causa de utilidad pública la superficie de 135-14-81.787 ha (ciento treinta y cinco hectáreas, catorce áreas, ochenta y una punto setecientos ochenta y siete centiáreas), de las cuales 05-66-57 ha (cinco hectáreas, sesenta y seis áreas, cincuenta y siete centiáreas) son del ejido “Cañas”, 21-27-33 ha (veintiún hectáreas, veintisiete áreas, treinta y tres centiáreas) son del ejido “El Alto” y 108-20-91.787 ha (ciento ocho hectáreas, veinte áreas, noventa y una punto setecientos ochenta y siete centiáreas) son del ejido “Pito Real”, todos ubicados en el municipio de Montemorelos, estado de Nuevo León, a favor del gobierno del estado de Nuevo León, para destinarla a la construcción y embalse de la presa “La Libertad” y sus obras complementarias para el abastecimiento de agua en la ciudad de Monterrey y su área metropolitana.

SEGUNDO. Queda a cargo del gobierno del estado de Nuevo León, por conducto de Servicios de Agua y Drenaje de Monterrey, I.P.D., pagar por concepto de indemnización por la superficie que se expropia las cantidades señaladas en los avalúos emitidos por el Instituto de Administración y Avalúos de Bienes Nacionales, es decir, al ejido “Cañas” \$823,200.00 (ochocientos veintitrés mil doscientos pesos 00/100 M.N.), al ejido “El Alto” \$5,952,000.00 (cinco millones novecientos cincuenta y dos mil pesos 00/100 M.N.) y al ejido “Pito Real” \$17,200,000.00 (diecisiete millones doscientos mil pesos 00/100 M.N.).

TERCERO. Cuando el gobierno del estado de Nuevo León haya acreditado el pago o depósito de la indemnización señalada en el numeral anterior, la Secretaría de Desarrollo Agrario, Territorial y Urbano procederá a su ejecución.

CUARTO. Publíquese en el Diario Oficial de la Federación e inscribábase en el Registro Agrario Nacional, en el Registro Público de la Propiedad Federal y en el Registro Público de la Propiedad estatal o municipal correspondiente. Notifíquese y ejecútese.

Dado en la residencia del Poder Ejecutivo Federal, en Ciudad de México a 21 de mayo de 2024.-
Andrés Manuel López Obrador.- Rúbrica.- El Secretario de Desarrollo Agrario, Territorial y Urbano, **Román Guillermo Meyer Falcón.**- Rúbrica.

DIARIO OFICIAL DE LA FEDERACIÓN

ALEJANDRO LÓPEZ GONZÁLEZ, *Director General Adjunto*

Río Amazonas No. 62, Col. Cuauhtémoc, C.P. 06500, Ciudad de México, Secretaría de Gobernación

Tel. 55 5093-3200, donde podrá acceder a nuestro menú de servicios

Dirección electrónica: www.dof.gob.mx